



**Министерство
градостроительной деятельности и развития агломераций
Нижегородской области**

П Р И К А З

29 марта 2021 г.

№ 07-02-03/13

г. Нижний Новгород

**Об утверждении документации по внесению
изменений в документацию по планировке
территории в границах улиц Героя
Шнитникова, Булавина, реки Ока в
Автозаводском районе города Нижнего
Новгорода**

В соответствии со статьями 8², 41, 41.1, 43, 46 Градостроительного кодекса Российской Федерации, пунктом 3 статьи 2¹ Закона Нижегородской области от 23 декабря 2014 г. № 197-3 «О перераспределении отдельных полномочий между органами местного самоуправления муниципальных образований Нижегородской области и органами государственной власти Нижегородской области», на основании приказа министерства градостроительной деятельности и развития агломераций Нижегородской области от 9 ноября 2020 г. №07-02-02/148 «О подготовке документации по внесению изменений в документацию по планировке территории в границах улиц Героя Шнитникова, Булавина, реки Ока в Автозаводском районе города Нижнего Новгорода», с учетом протокола общественных обсуждений от 13 января 2021 г. и заключения о результатах общественных обсуждений от 13 января 2021 г.

п р и к а з ы в а ю:

1. Утвердить прилагаемую документацию по внесению изменений в документацию по планировке территории в границах улиц Героя Шнитникова, Булавина, реки Ока в Автозаводском районе города Нижнего Новгорода, утвержденную распоряжением Правительства Нижегородской области от 05.12.2012 г. №2688-р.

2. Направить в течение четырех дней со дня утверждения документацию по внесению изменений в документацию по планировке территории в границах улиц Героя Шнитникова, Булавина, реки Ока в Автозаводском районе города Нижнего Новгорода главе города Нижнего Новгорода.

3. Разместить настоящий приказ на официальном сайте министерства градостроительной деятельности и развития агломераций Нижегородской области в информационно-телекоммуникационной сети «Интернет».

Министр

Подлинник электронного документа, подписанного ЭП,
хранится в системе электронного документооборота
Правительства Нижегородской области

М.В. Ракова

СВЕДЕНИЯ О СЕРТИФИКАТЕ ЭП

Сертификат: 372BD23E470444B86CDC1F496FBV035880891288
Кому выдан: Ракова Марина Владимировна
Действителен: с 21.05.2020 до 21.08.2021

УТВЕРЖДЕНА
приказом министерства градостроительной
деятельности и развития агломераций
Нижегородской области
от 29 марта 2021 г. №07-02-03/13

Документация по внесению изменений в документацию по планировке территории в границах улиц Героя Шнитникова, Булавина, реки Ока в Автозаводском районе города Нижнего Новгорода

Документацией по внесению изменений в документацию по планировке территории в границах улиц Героя Шнитникова, Булавина, реки Ока в Автозаводском районе города Нижнего Новгорода (далее-документация по планировке территории) предусмотрены изменения в проект межевания территории в целях определения местоположения границ земельных участков, занимаемых объектами капитального строительства, расположенными по адресу: г. Нижний Новгород, Южный бульвар, д. 22.

I. Перечень и сведения о площади образуемых земельных участков, в том числе возможные способы их образования. Вид разрешенного использования образуемых земельных участков.

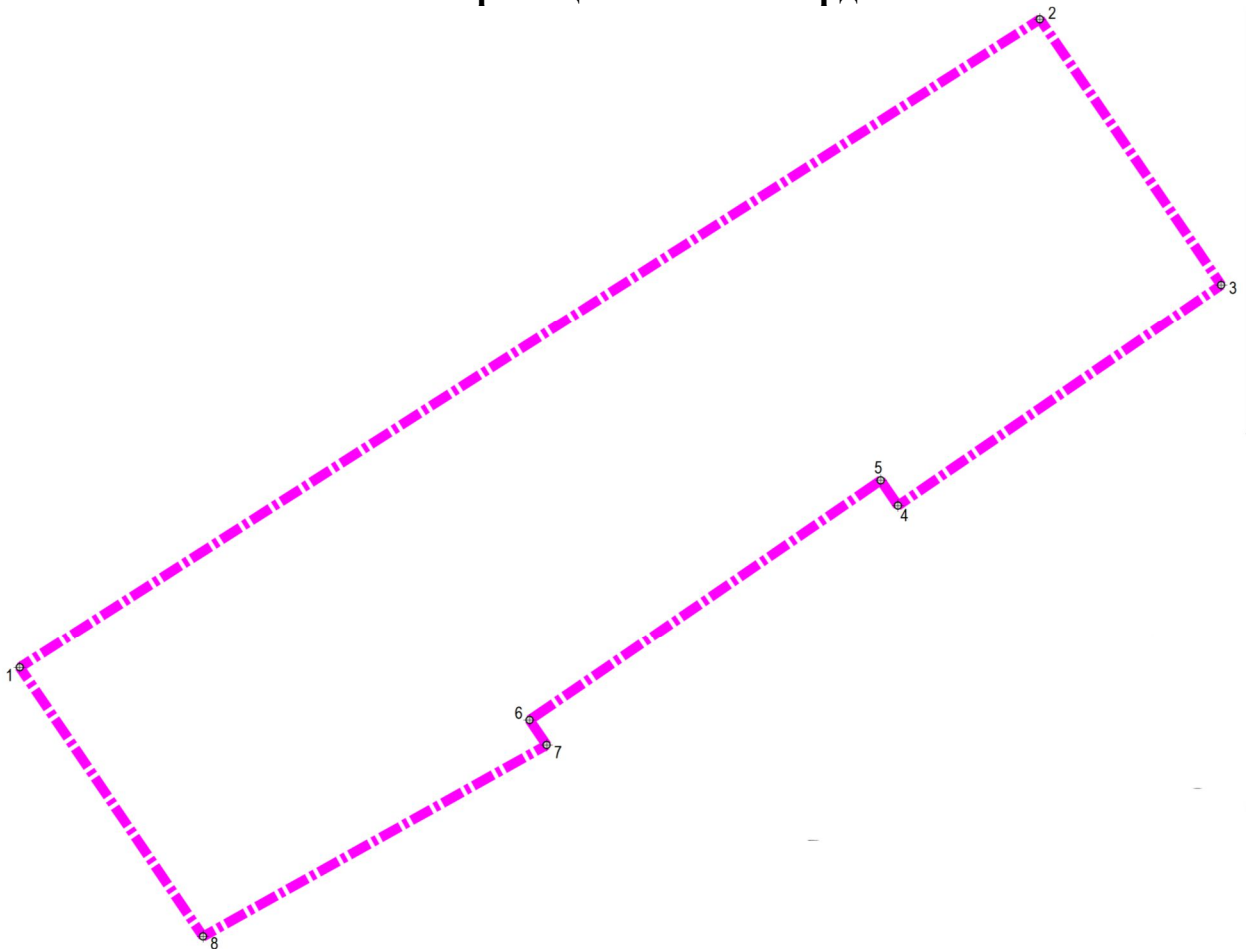
Документацией по планировке территории предусматривается образование следующих земельных участков:

Условный номер образуемого земельного участка	Вид разрешенного использования образуемого земельного участка	Площадь образуемого земельного участка, кв. м.	Способ образования земельного участка
1	Хранение автотранспорта	12755	Образуются путем раздела земельного участка с кадастровым номером 52:18:0040459:67
2	Объекты торговли (торговые центры, торгово-развлекательные центры (комплексы))	7043	
3	Хранение автотранспорта	11462	


II. Перечень и сведения о площади образуемых земельных участков, которые будут отнесены к территориям общего пользования или имуществу общего пользования, в том числе в отношении которых предполагаются резервирование и (или) изъятие для государственных или муниципальных нужд.

Документацией по планировке территории не предусмотрено образование земельных участков, которые будут отнесены к территориям общего пользования или имуществу общего пользования, в том числе в отношении которых предполагаются резервирование и (или) изъятие для государственных или муниципальных нужд.

III. Сведения о границах территории, в отношении которой утвержден проект межевания, содержащие перечень координат характерных точек этих границ в системе координат.



УСЛОВНЫЕ ОБОЗНАЧЕНИЯ

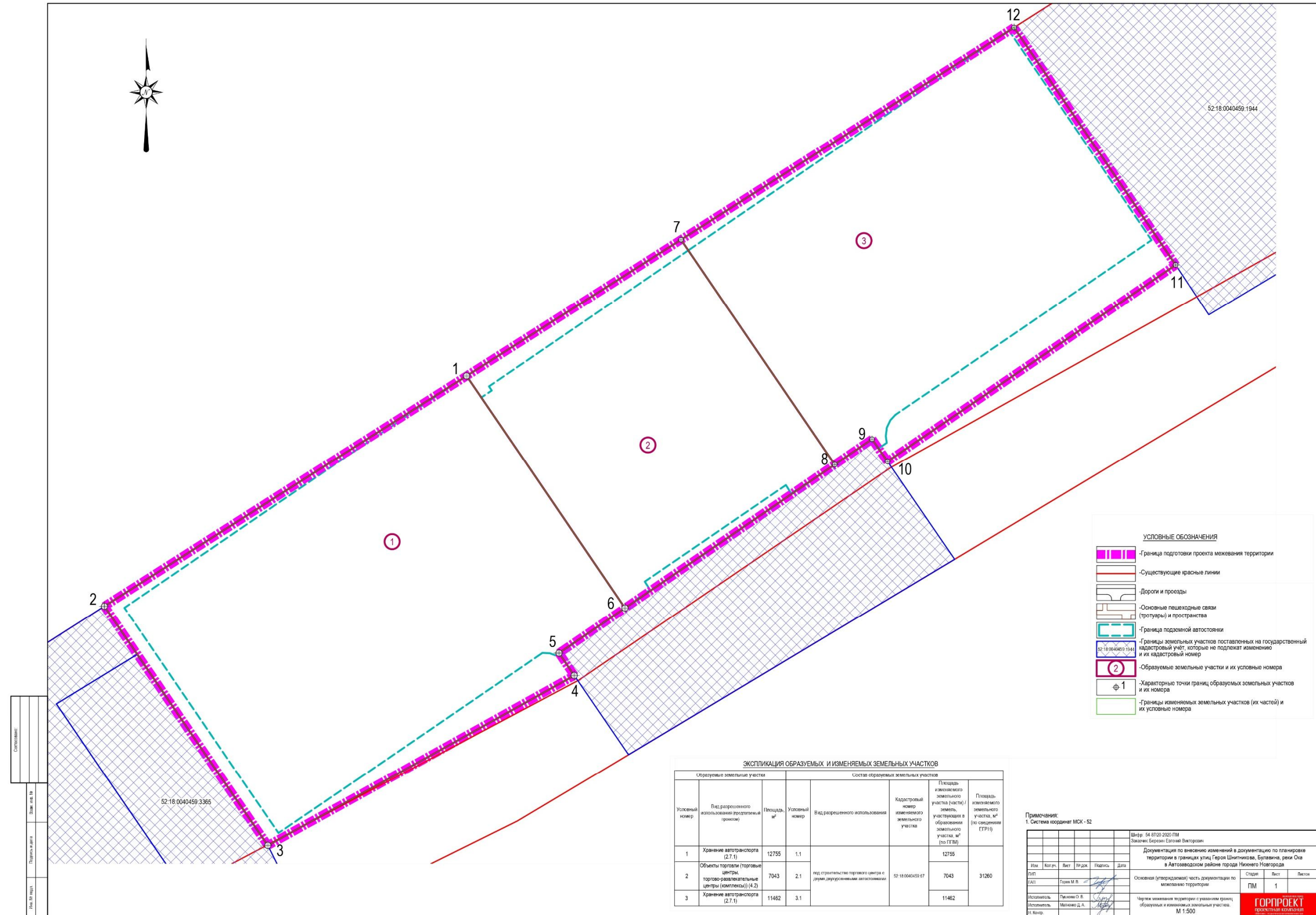
 -граница территории, в отношении которой утвержден проект межевания

1_Ф -характерная точка границы территории, в отношении которой утвержден проект межевания.

Перечень координат характерных точек границ территории, в отношении которой утвержден проект межевания (система координат – МСК-52):

Номер точки	X	Y
1	518190,18	220540,51
2	518373,17	2207828,43
3	518298,20	2207879,60
4	518235,91	2207788,39
5	518243,00	2207783,51
6	518175,34	2207684,41
7	518168,28	2207689,22
8	518114,42	2207592,25
1	518190,18	2207540,51

IV. Чертеж межевания территории.



V. Чертеж межевания территории.

