



**Министерство
градостроительной деятельности и развития агломераций
Нижегородской области**

П Р И К А З

23 ноября 2021 г.

№ 07-02-02/238

г. Нижний Новгород

**О подготовке документации по внесению
изменений в "Документацию по планировке
и межеванию земельного участка площадью
190986 кв.м с кадастровым номером
52:26:0040009:29"**

В соответствии со статьями 8², 41-43, 46 Градостроительного кодекса Российской Федерации, частью 3 статьи 2¹ Закона Нижегородской области от 23 декабря 2014 г. № 197-З «О перераспределении отдельных полномочий между органами местного самоуправления муниципальных образований Нижегородской области и органами государственной власти Нижегородской области», пунктом 3.1.9 Положения о министерстве градостроительной деятельности и развития агломераций Нижегородской области, утвержденного постановлением Правительства Нижегородской области от 16 апреля 2020 г. № 308 и в связи с обращением Пяткина Сергея Юрьевича (далее – Пяткин С.Ю.) от 10 ноября 2021 г. № Вх-406-436449/21

п р и к а з ы в а ю:

1. Разрешить Пяткину С.Ю. подготовку документации по внесению изменений в «Документацию по планировке и межеванию земельного участка площадью 190986 кв.м с кадастровым номером 52:26:0040009:29» за счет собственных средств согласно прилагаемой схеме № 252/21.

2. Установить, что документация по внесению изменений в «Документацию по планировке и межеванию земельного участка площадью 190986 кв.м с кадастровым номером 52:26:0040009:29» должна быть представлена в министерство градостроительной деятельности и развития агломераций

Нижегородской области не позднее шести месяцев со дня издания настоящего приказа.

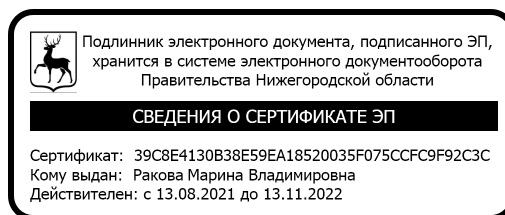
3. Министерству градостроительной деятельности и развития агломераций Нижегородской области:

3.1. Направить настоящий приказ главе администрации Ближнеборисовского сельсовета Кстовского района Нижегородской области для его опубликования и размещения на официальном сайте администрации Ближнеборисовского сельсовета Кстовского района Нижегородской области в сети «Интернет»;

3.2. Разместить настоящий приказ на официальном сайте министерства в сети «Интернет».

4. Настоящий приказ вступает в силу со дня его подписания.

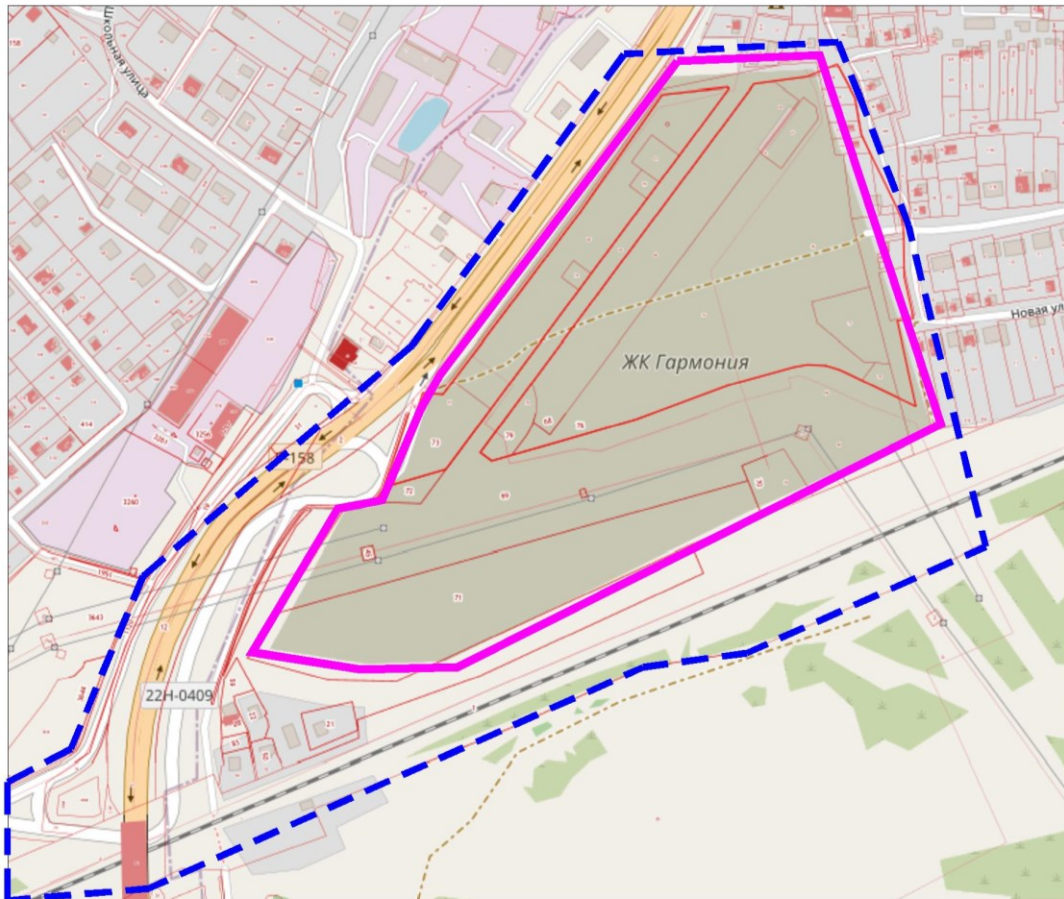
Министр





М.В.Ракова

Приложение
к приказу министерства градостроительной
деятельности и развития агломераций
Нижегородской области
от 23 ноября 2021 г. № 07-02-02/238

Схема границ подготовки
документации по планировке территории



-  границы подготовки документации по внесению изменений в "Документацию по планировке и межеванию земельного участка площадью 190986 кв.м с кадастровым номером 52:26:0040009:29"
-  границы подготовки схемы развития улично-дорожной сети

Заказчик: Пяткин С.Ю.

Арх. №
252/21