



**Департамент
градостроительной деятельности и развития агломераций
Нижегородской области**

П Р И К А З

18 февраля 2020 г.

№ 07-02-03/16

г. Нижний Новгород

**Об утверждении документации по внесению
изменений в проект межевания
производственной территории "Восточная"
по проспекту Гагарина в Приокском районе
города Нижнего Новгорода**

В соответствии со статьями 8², 41, 41.1, 43, 46 Градостроительного кодекса Российской Федерации, пунктом 3 статьи 2¹ Закона Нижегородской области от 23 декабря 2014 г. № 197-З «О перераспределении отдельных полномочий между органами местного самоуправления муниципальных образований Нижегородской области и органами государственной власти Нижегородской области», пунктом 3.6² Положения о департаменте градостроительной деятельности и развития агломераций Нижегородской области, утвержденного постановлением Правительства Нижегородской области от 25 июля 2007 г. № 248, на основании приказа департамента градостроительной деятельности и развития агломераций Нижегородской области от 31 января 2019 г. №07-02-02/6 «О подготовке документации по внесению изменений в проект межевания производственной территории "Восточная" по проспекту Гагарина в Приокском районе города Нижнего Новгорода», с учетом протокола публичных слушаний от 18 ноября 2019 г. и заключения о результатах публичных слушаний от 18 ноября 2019 г.

п р и к а з ы в а ю:

1. Утвердить прилагаемую документацию по внесению изменений в проект межевания производственной территории "Восточная" по проспекту

Гагарина в Приокском районе города Нижнего Новгорода, утвержденный постановлением администрации города Нижнего Новгорода от 23 января 2008 г. № 158.

2. Управлению территориального планирования департамента градостроительной деятельности и развития агломераций Нижегородской области в течение четырех дней со дня утверждения направить документацию по внесению изменений в проект межевания производственной территории "Восточная" по проспекту Гагарина в Приокском районе города Нижнего Новгорода главе города Нижнего Новгорода.

3. Управлению экономического обеспечения градостроительной деятельности департамента градостроительной деятельности и развития агломераций Нижегородской области разместить настоящий приказ на официальном сайте департамента градостроительной деятельности и развития агломераций Нижегородской области в информационно-телекоммуникационной сети «Интернет».

Директор департамента



М.В.Ракова

УТВЕРЖДЕНА
приказом департамента градостроительной
деятельности и развития агломераций
Нижегородской области
от 18 февраля 2020 г. № 07-02-03/16

**Документация по внесению изменений в проект межевания
производственной территории "Восточная" по проспекту Гагарина в
Приокском районе города Нижнего Новгорода**

Документация по внесению изменений в проект межевания производственной территории "Восточная" по проспекту Гагарина в Приокском районе города Нижнего Новгорода (далее-проект) разработана для определения местоположения границ земельного участка, на котором расположен объект капитального строительства (трансформаторная подстанция) по адресу: проспект Гагарина, д 37 (Литера Д).

I. Перечень и сведения о площади образуемых земельных участков, в том числе возможные способы их образования. Вид разрешенного использования образуемых земельных участков.

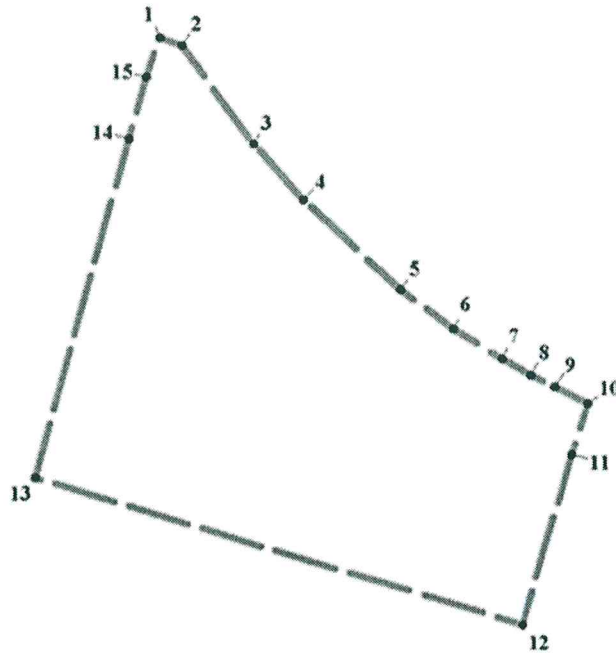
Проектом межевания территории предусматривается образование следующего земельного участка:

Условный номер образуемого земельного участка	Вид разрешенного использования образуемого земельного участка	Площадь образуемого земельного участка, кв. м.	Способ образования земельного участка
1	Коммунальное обслуживание	115	Из земель, государственная собственность на которые не разграничена



II. Перечень и сведения о площади образуемых земельных участков, которые будут отнесены к территориям общего пользования или имуществу общего пользования, в том числе в отношении которых предполагаются резервирование и (или) изъятие для государственных или муниципальных нужд.

Проектом межевания территории не предусмотрено образование земельных участков, которые будут отнесены к территориям общего пользования или имуществу общего пользования, в том числе в отношении которых предполагаются резервирование и (или) изъятие для государственных или муниципальных нужд.

III. Сведения о границах территории, в отношении которой утвержден проект межевания, содержащие перечень координат характерных точек этих границ в системе координат.



Условные обозначения:

-  - граница подготовки проекта межевания территории
 1 - обозначение характерных точек границ территории, в отношении которой утвержден проект межевания

Перечень координат характерных точек границ территории, в отношении которой утвержден проект межевания (система координат – МСК-52):

№	X	Y
1	527004,62	2209685,63
2	527021,69	2209679,86
3	527080,6	2209602,76
4	527120,5	2209558,25
5	527197,67	2209488,29
6	527239,91	2209457,52
7	527279,17	2209433,59
8	527302,76	2209421,41
9	527321,38	2209412,11
10	527348,16	2209399,7
11	527335,9	2209359,1
12	527298,07	2209223,85
13	526909,92	2209336,51
14	526980,35	2209605,7
15	526993,95	2209654,08
1	527004,62	2209685,63

IV. Чертеж межевания территории

