



**Министерство  
градостроительной деятельности и развития агломераций  
Нижегородской области**

**П Р И К А З**

27 марта 2020 г.

№ 07-02-03/34

г. Нижний Новгород

**Об утверждении проекта межевания  
территории в районе здания 26Б  
по Казанскому шоссе в деревне Афонино  
Кстовского района Нижегородской  
области**

В соответствии со статьями 8<sup>2</sup>, 41, 41.1, 43, 46 Градостроительного кодекса Российской Федерации, пунктом 3 статьи 2<sup>1</sup> Закона Нижегородской области от 23 декабря 2014 г. № 197-З «О перераспределении отдельных полномочий между органами местного самоуправления муниципальных образований Нижегородской области и органами государственной власти Нижегородской области», на основании приказа департамента градостроительной деятельности и развития агломераций Нижегородской области от 13 июня 2019 г. №07-02-02/70 «О подготовке проекта межевания территории в районе здания 26Б по Казанскому шоссе в деревне Афонино Кстовского района Нижегородской области», с учетом протокола публичных слушаний от 10 января 2020 г. и заключения о результатах публичных слушаний от 10 января 2020 г.


**п р и к а з ы в а ю:**

1. Утвердить прилагаемый проект межевания территории в районе здания 26Б по Казанскому шоссе в деревне Афонино Кстовского района Нижегородской области.
2. Направить в течение четырех дней со дня утверждения проект межевания территории в районе здания 26Б по Казанскому шоссе в деревне Афонино Кстовского района Нижегородской области главе администрации

Афонинского сельсовета Кстовского муниципального района Нижегородской области.

3. Разместить настоящий приказ на официальном сайте министерства градостроительной деятельности и развития агломераций Нижегородской области в информационно-телекоммуникационной сети «Интернет».

Министр

A handwritten signature in blue ink, appearing to be 'М.В. Ракова', written in a cursive style.

М.В. Ракова

УТВЕРЖДЕН  
приказом министерства градостроительной  
деятельности и развития агломераций  
Нижегородской области  
от 27 марта 2020 г. № 07-02-03/34

**Проект межевания территории в районе здания 26Б по Казанскому шоссе в деревне Афонино Кстовского района Нижегородской области**

Проект межевания территории в районе здания 26Б по Казанскому шоссе в деревне Афонино Кстовского района Нижегородской области разработан для определения местоположения границ земельного участка, на котором расположен объект капитального строительства (кафе) по адресу: деревня Афонино, в районе здания 26Б по Казанскому шоссе, путем перераспределения для исключения чересполосицы.

**I. Перечень и сведения о площади образуемых земельных участков, в том числе возможные способы их образования. Вид разрешенного использования образуемых земельных участков.**

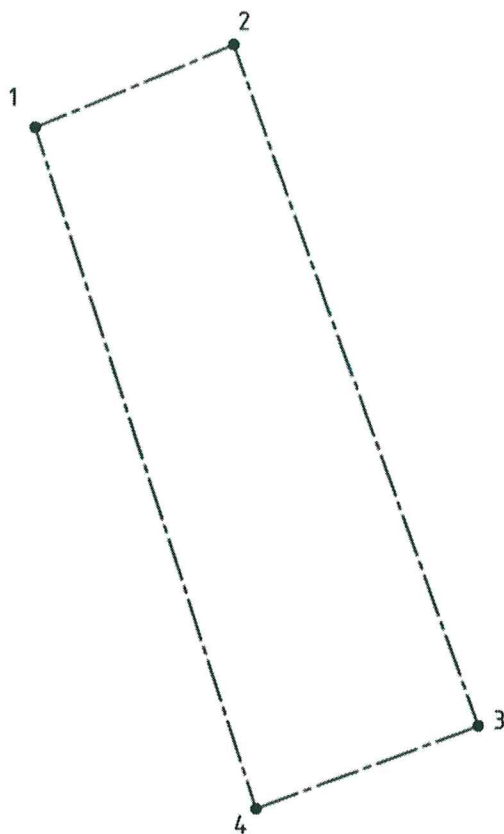
Проектом межевания территории предусматривается образование следующего земельного участка:

Условный номер образуемого земельного участка	Вид разрешенного использования образуемого земельного участка	Площадь образуемого земельного участка, кв. м.	Способ образования земельного участка
52:26:0000000:3У1	Общественное питание	1190	Образуется путем перераспределения земельных участков с кадастровым номером 52:26:0010012:69, 52:26:0010012:61, 52:26:0010007:46, 52:26:0010007:76 и земель, государственная собственность на которые не разграничена (условный номер: Т/п 1, площадь – 8 кв.м)

**II. Перечень и сведения о площади образуемых земельных участков, которые будут отнесены к территориям общего пользования или имуществу общего пользования, в том числе в отношении которых предполагаются резервирование и (или) изъятие для государственных или муниципальных нужд.**

Проектом межевания территории не предусмотрено образование земельных участков, которые будут отнесены к территориям общего пользования или имуществу общего пользования, в том числе в отношении которых предполагаются резервирование и (или) изъятие для государственных или муниципальных нужд.

**III. Сведения о границах территории, в отношении которой утвержден проект межевания, содержащие перечень координат характерных точек этих границ в системе координат.**



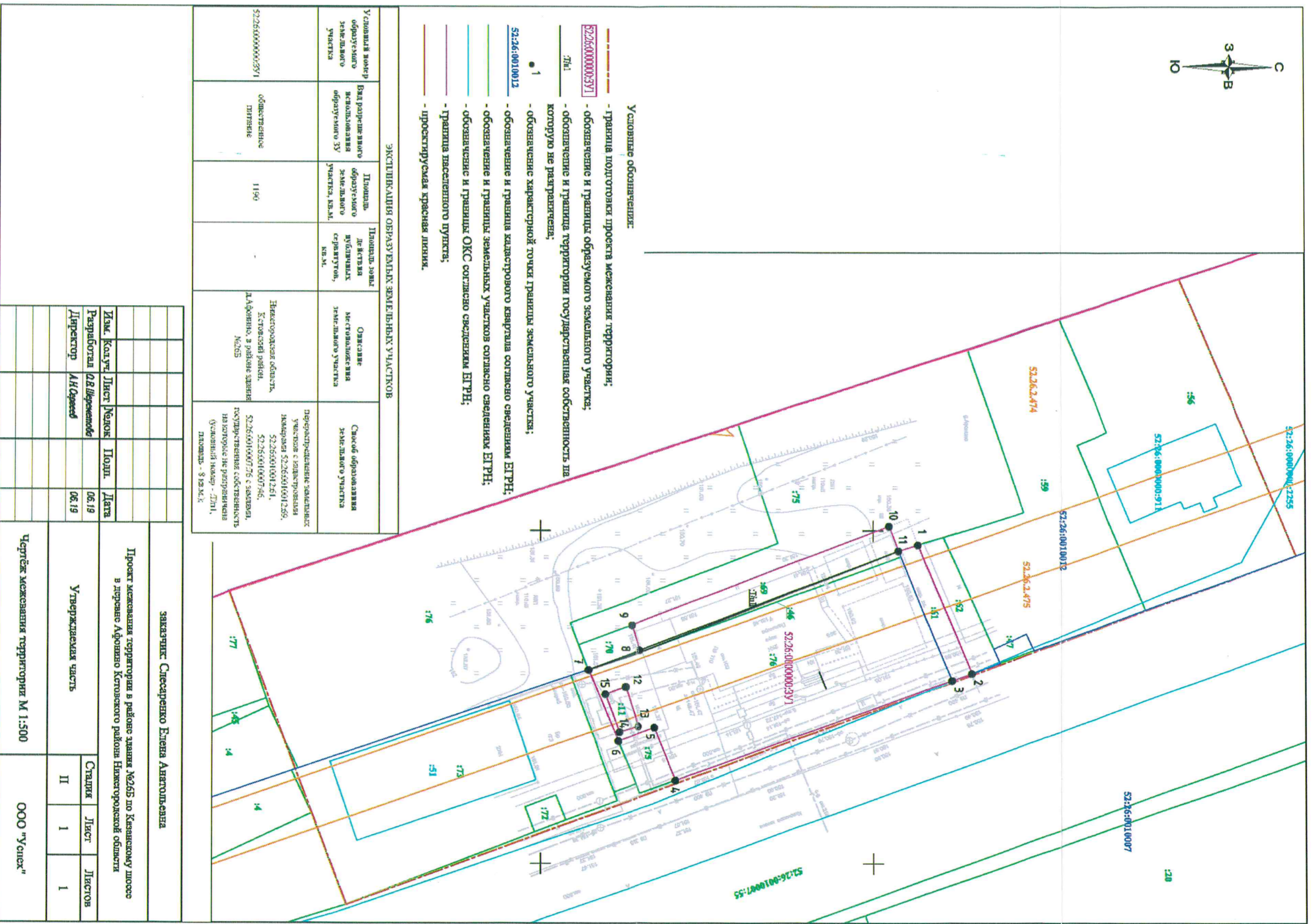
Условные обозначения:

- - граница подготовки проекта межевания территории
- 1 - обозначение характерных точек границ территории, в отношении которой утвержден проект межевания

Перечень координат характерных точек границ территории, в отношении которой утвержден проект межевания (система координат – МСК-52):

№ п/п	X	Y
1	525256.50	2220974.42
2	525273.98	2221016.09
3	525131.13	2221068.50
4	525113.55	2221021.60
1	525256.50	2220974.42

IV. Чертеж межевания территории



Экспликация образуемых земельных участков

Условный номер образуемого земельного участка	Вид разрешенного использования образуемого земельного участка	Площадь образуемого земельного участка, кв.м.	Площадь земель дачных участков, кв.м.	Сведения об объектах недвижимого имущества	Список образуемых земельных участков
52:26:0000000:2371	общественное питание	1190	-	Нижегородская область, Кстовский район, Адфонно, в районе здания №265	переобразование земельных участков с кадастровыми номерами 52:26:0010012:51, 52:26:0010012:52, 52:26:0010012:53, 52:26:0010012:54, 52:26:0010012:55, 52:26:0010012:56, 52:26:0010012:57, 52:26:0010012:58, 52:26:0010012:59, 52:26:0010012:60, 52:26:0010012:61, 52:26:0010012:62, 52:26:0010012:63, 52:26:0010012:64, 52:26:0010012:65, 52:26:0010012:66, 52:26:0010012:67, 52:26:0010012:68, 52:26:0010012:69, 52:26:0010012:70, 52:26:0010012:71, 52:26:0010012:72, 52:26:0010012:73, 52:26:0010012:74, 52:26:0010012:75, 52:26:0010012:76, 52:26:0010012:77, 52:26:0010012:78, 52:26:0010012:79, 52:26:0010012:80, 52:26:0010012:81, 52:26:0010012:82, 52:26:0010012:83, 52:26:0010012:84, 52:26:0010012:85, 52:26:0010012:86, 52:26:0010012:87, 52:26:0010012:88, 52:26:0010012:89, 52:26:0010012:90, 52:26:0010012:91, 52:26:0010012:92, 52:26:0010012:93, 52:26:0010012:94, 52:26:0010012:95, 52:26:0010012:96, 52:26:0010012:97, 52:26:0010012:98, 52:26:0010012:99, 52:26:0010012:100, 52:26:0010012:101, 52:26:0010012:102, 52:26:0010012:103, 52:26:0010012:104, 52:26:0010012:105, 52:26:0010012:106, 52:26:0010012:107, 52:26:0010012:108, 52:26:0010012:109, 52:26:0010012:110, 52:26:0010012:111, 52:26:0010012:112, 52:26:0010012:113, 52:26:0010012:114, 52:26:0010012:115, 52:26:0010012:116, 52:26:0010012:117, 52:26:0010012:118, 52:26:0010012:119, 52:26:0010012:120

Имя, Колуче, Лист, Межк, Подп. Дата

Разработал *О.В. Шереметьев* 06.19

Директор *А.И. Селев* 06.19

Чертеж межевания территории М 1:500

ООО "Успех"

Формат А3