



**Министерство  
градостроительной деятельности и развития агломераций  
Нижегородской области**

**П Р И К А З**

17 июля 2020 г.

№ 07-02-03/65

г. Нижний Новгород

**Об утверждении проекта межевания  
территории в границах улицы  
Рождественская, переулка Вахитова, Нижне-  
Волжской набережной, переулка Нагорный в  
Нижегородском районе города Нижнего  
Новгорода**

В соответствии со статьями 8<sup>2</sup>, 41, 41.1, 43, 45 Градостроительного кодекса Российской Федерации, статей 27 Закона Нижегородской области от 8 апреля 2008 г. № 37-З «О основах регулирования градостроительной деятельности на территории Нижегородской области», пунктом 3.1.10 Положения о министерстве градостроительной деятельности и развития агломераций Нижегородской области, утвержденного постановлением Правительства Нижегородской области от 16 апреля 2020 г. №308, на основании приказа министерства градостроительной деятельности и развития агломераций Нижегородской области от 3 июня 2020 г. № 07-02-02/71 «О подготовке проекта межевания территории в границах улицы Рождественская, переулка Вахитова, Нижне-Волжской набережной, переулка Нагорный в Нижегородском районе города Нижнего Новгорода»

**п р и к а з ы в а ю:**

1. Утвердить прилагаемый проект межевания территории в границах улицы Рождественская, переулка Вахитова, Нижне-Волжской набережной, переулка Нагорный в Нижегородском районе города Нижнего Новгорода.
2. Направить в течение четырех дней со дня утверждения проект межевания территории в границах улицы Рождественская, переулка Вахитова,

Нижне-Волжской набережной, переулка Нагорный в Нижегородском районе города Нижнего Новгорода главе города Нижнего Новгорода.

3. Разместить настоящий приказ на официальном сайте министерства градостроительной деятельности и развития агломераций Нижегородской области в информационно-телекоммуникационной сети «Интернет».

Министр

М.В.Ракова

Подлинник электронного документа, подписанного ЭП,  
хранится в системе электронного документооборота

**СВЕДЕНИЯ О СЕРТИФИКАТЕ ЭП**

Сертификат: 372BD23E4703BB6F491FDC6CB844045880891288  
Кому выдан: Ракова Марина Владимировна  
Действителен: с 21.05.2020 до 21.08.2021

УТВЕРЖДЕН  
приказом министерства градостроительной  
деятельности и развития агломераций  
Нижегородской области  
от 17 июля 2020 г. №07-02-03/65

**Проект межевания территории в границах улицы Рождественская,  
переулка Вахитова, Нижне-Волжской набережной, переулка Нагорный в  
Нижегородском районе города Нижнего Новгорода**

Проект межевания территории в границах улицы Рождественская, переулка Вахитова, Нижне-Волжской набережной, переулка Нагорный в Нижегородском районе города Нижнего Новгорода разработан в целях определения границ земельного участка под объект капитального строительства, расположенного по адресу: г. Нижний Новгород, Нижне-Волжская набережная, д.11 и уточнения границ земельного участка под объект капитального строительства, расположенного по адресу: г. Нижний Новгород, ул. Рождественская, д.21Е.

**I. Перечень и сведения о площади образуемых земельных участков, в том числе возможные способы их образования. Вид разрешенного использования образуемых земельных участков.**

Проектом межевания территории предусматривается образование следующих земельных участков:

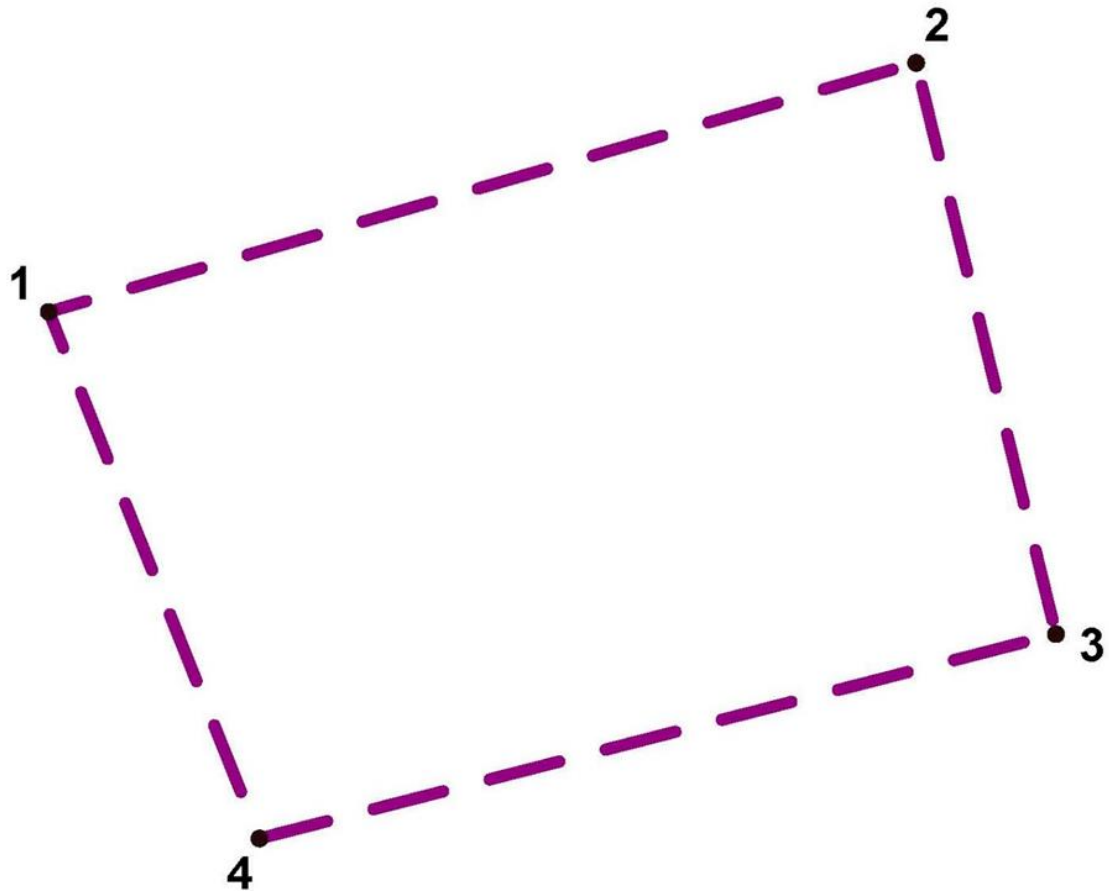
Условный номер образуемого земельного участка	Вид разрешенного использования образуемого земельного участка	Площадь образуемого земельного участка, кв. м.	Способ образования земельного участка
1	Историко-культурная деятельность	2155,84	Образуются путем перераспределения земельного участка с кадастровым номером 52:18:0060020:1 и земель, государственная собственность на которые не разграничена
2	Предпринимательство	1445,79	

**II. Перечень и сведения о площади образуемых земельных участков, которые будут отнесены к территориям общего пользования или имуществу общего пользования, в том числе в отношении которых предполагаются резервирование и (или) изъятие для государственных или муниципальных нужд.**



Проектом межевания территории не предусмотрено образование земельных участков, которые будут отнесены к территориям общего

пользования или имуществу общего пользования, в том числе в отношении которых предполагается резервирование и (или) изъятие для государственных или муниципальных нужд.

**III. Сведения о границах территории, в отношении которой утвержден проект межевания, содержащие перечень координат характерных точек этих границ в системе координат.**



**Условные обозначения:**

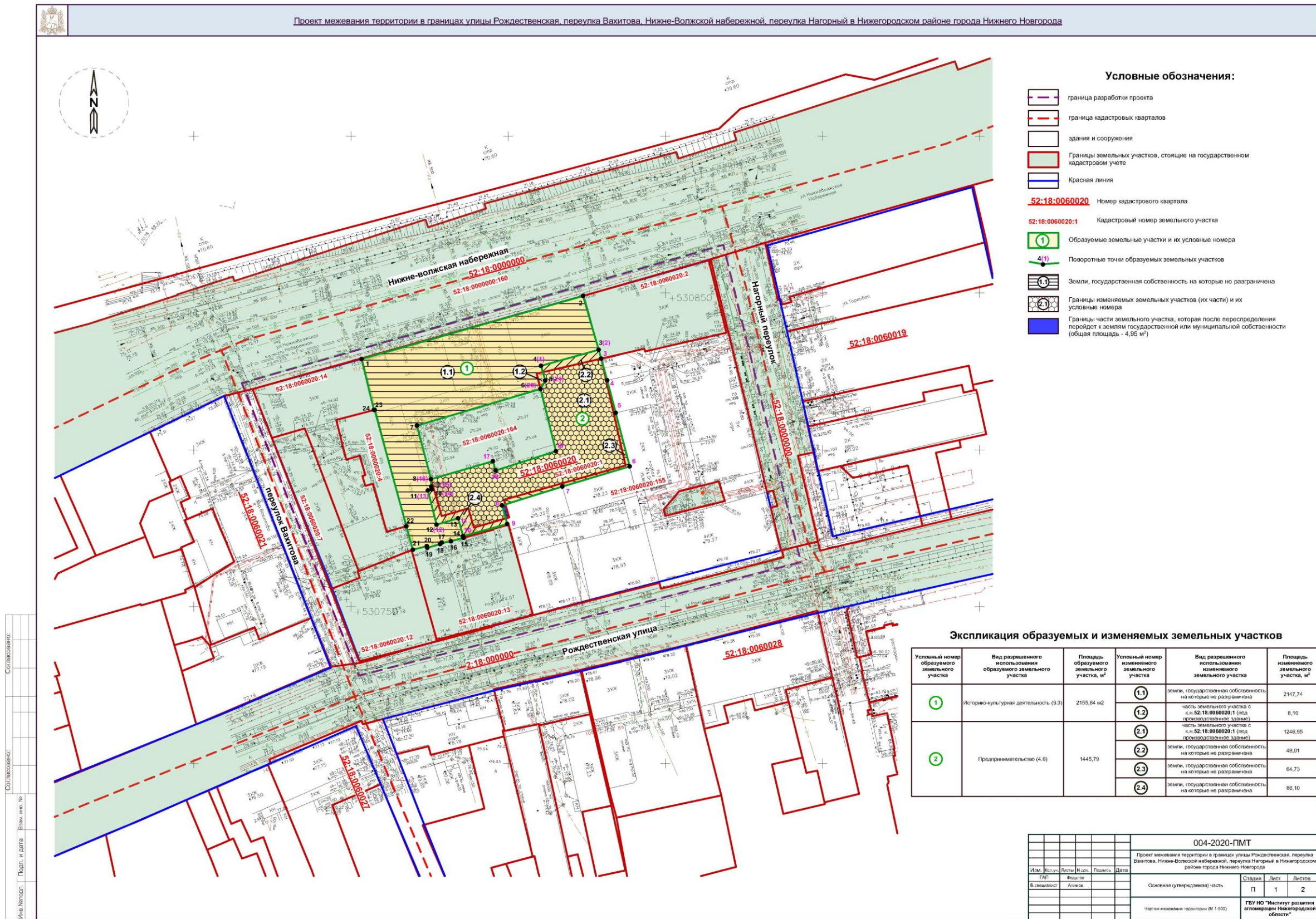
-  Граница разработки проекта
-  13 Характерная точка границ территории

Перечень координат характерных точек границ территории, в отношении которой утвержден проект межевания (система координат – МСК-52):

<b>№ точки</b>	<b>Координаты точки</b>	
	<b>X</b>	<b>Y</b>
<b>1</b>	530821,24	2215565,31
<b>2</b>	530865,32	2215718,44
<b>3</b>	530764,18	2215743,12
<b>4</b>	530727,99	2215602,51



### IV. Чертеж межевания территории.





## V. Чертеж межевания территории.

