



**Министерство
градостроительной деятельности и развития агломераций
Нижегородской области**

П Р И К А З

6 августа 2020 г.

№ 07-02-03/77

г. Нижний Новгород

**Об утверждении проекта межевания
территории в границах улиц Сергея Есенина,
Сергея Акимова, Мещерский бульвар в
Канавинском районе города Нижнего
Новгорода**

В соответствии со статьями 8², 41, 41.1, 43, 46 Градостроительного кодекса Российской Федерации, пунктом 3 статьи 2¹ Закона Нижегородской области от 23 декабря 2014 г. № 197-З «О перераспределении отдельных полномочий между органами местного самоуправления муниципальных образований Нижегородской области и органами государственной власти Нижегородской области», пунктом 3.1.10 Положения о министерстве градостроительной деятельности и развития агломераций Нижегородской области, утвержденного постановлением Правительства Нижегородской области от 16 апреля 2020 г. № 308, на основании приказа департамента градостроительной деятельности и развития агломераций Нижегородской области от 6 сентября 2019 г. № 07-02-02/122 «О подготовке проекта межевания территории в границах улиц Сергея Есенина, Сергея Акимова, Мещерский бульвар в Канавинском районе города Нижнего Новгорода»

п р и к а з ы в а ю:

1. Утвердить прилагаемый проект межевания территории в границах улиц Сергея Есенина, Сергея Акимова, Мещерский бульвар в Канавинском районе города Нижнего Новгорода.

2. Направить в течение четырех дней со дня утверждения проект межевания территории в границах улиц Сергея Есенина, Сергея Акимова, Мещерский бульвар в Канавинском районе города Нижнего Новгорода.

3. Разместить настоящий приказ на официальном сайте министерства градостроительной деятельности и развития агломераций Нижегородской области в информационно-телекоммуникационной сети «Интернет».

Министр

Подлинник электронного документа, подписанного ЭП,
хранится в системе электронного документооборота

СВЕДЕНИЯ О СЕРТИФИКАТЕ ЭП

Сертификат: 372BD23E4703BB6F491FDC6CB844045880891288
Кому выдан: Ракова Марина Владимировна
Действителен: с 21.05.2020 до 21.08.2021

М.В. Ракова

УТВЕРЖДЕН
приказом министерства градостроительной
деятельности и развития агломераций
Нижегородской области
от 6 августа 2020 г. № 07-02-03/77

**Проект межевания территории в границах улиц Сергея Есенина, Сергея
Акимова, Мещерский бульвар в Канавинском районе города Нижнего
Новгорода**

Проект межевания территории в границах улиц Сергея Есенина, Сергея Акимова, Мещерский бульвар в Канавинском районе города Нижнего Новгорода разработан в целях определения местоположения границ земельного участка, занимаемого объектом недвижимого имущества (фонтан), расположенным по адресу: г. Нижний Новгород, улица Сергея Есенина, напротив дома № 10.

I. Перечень и сведения о площади образуемых земельных участков, в том числе возможные способы их образования. Вид разрешенного использования образуемых земельных участков.

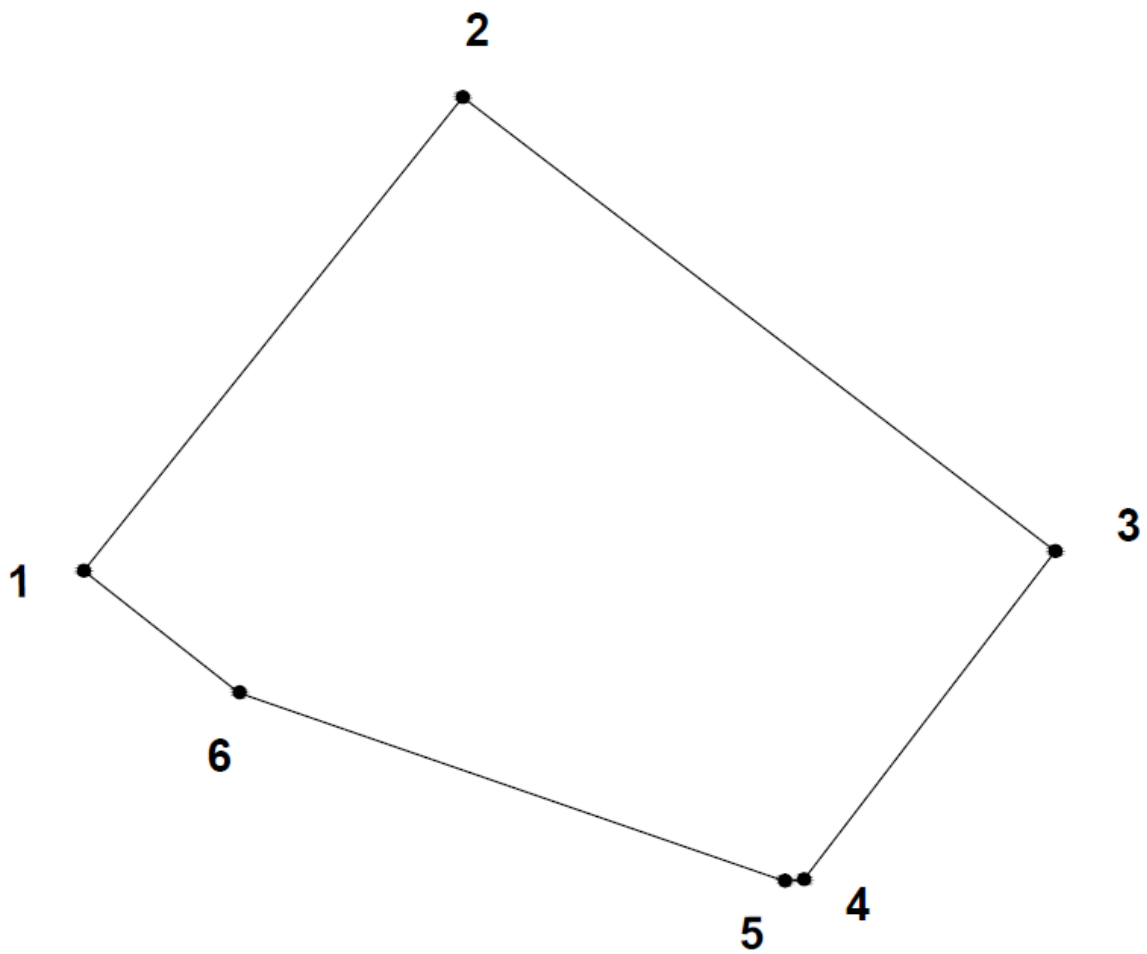
Проектом межевания территории предусматривается образование следующего земельного участка:

Условный номер образуемого земельного участка	Вид разрешенного использования образуемого земельного участка	Площадь образуемого земельного участка, кв. м.	Способ образования земельного участка
52:18:0030015:3У1	Земельные участки (территории) общего пользования	673,94	Образуется путем раздела земельного участка с кадастровым номером 52:18:0030015:27 с сохранением его в измененных границах

II. Перечень и сведения о площади образуемых земельных участков, которые будут отнесены к территориям общего пользования или имуществу общего пользования, в том числе в отношении которых предполагаются резервирование и (или) изъятие для государственных или муниципальных нужд.

Образуемый земельный участок с условным номером 52:18:0030015:3У1 будет отнесен к территориям общего пользования.

III. Сведения о границах территории, в отношении которой утвержден проект межевания, содержащие перечень координат характерных точек этих границ в системе координат.



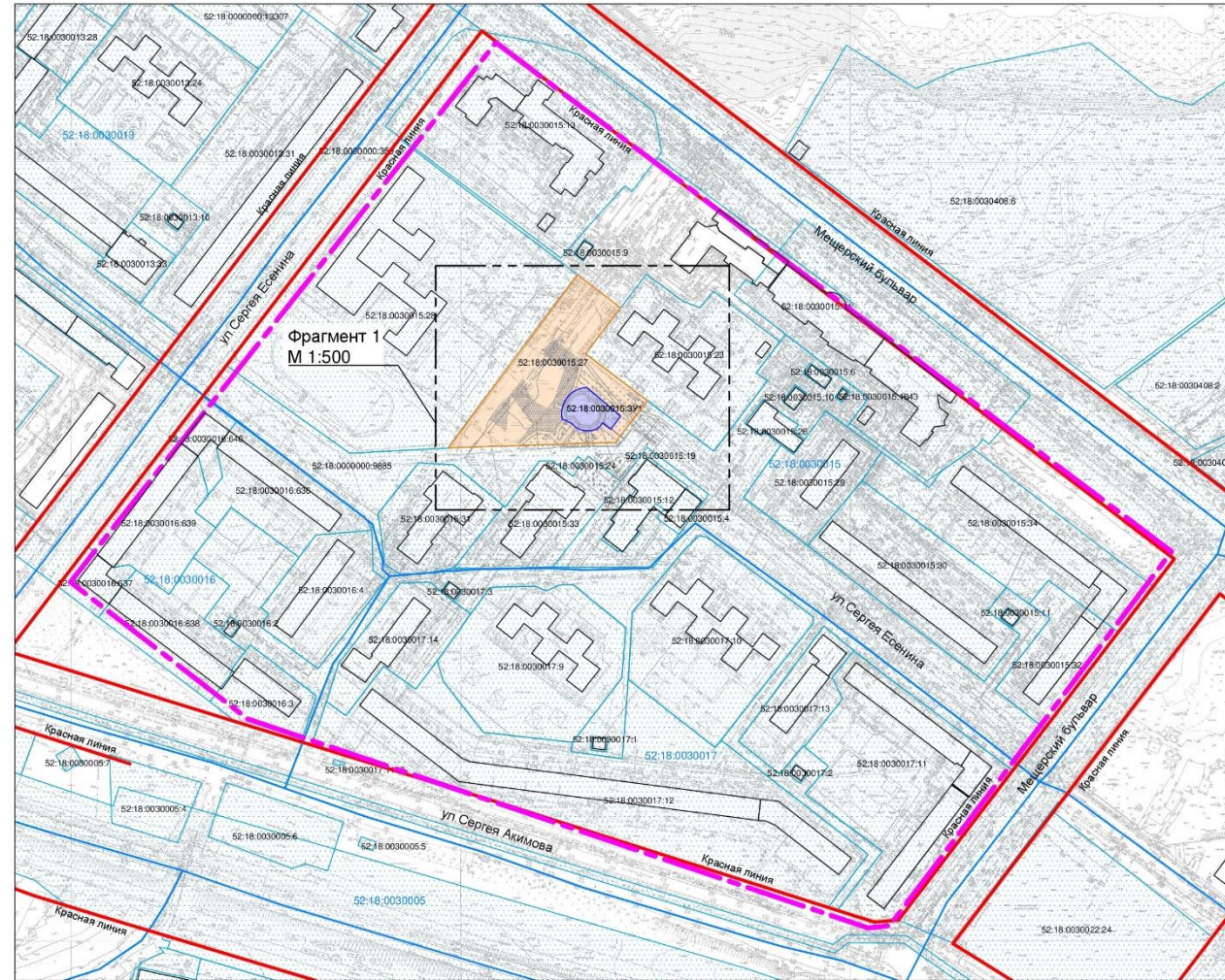
Перечень координат характерных точек границ территории, в отношении которой утвержден проект межевания (система координат – МСК-52):

№	X	Y
1	531115,37	2212161,90
2	531459,36	2212437,21
3	531129,49	2212867,81
4	530891,04	2212685,28
5	530889,77	2212671,32
6	531026,70	2212274,92

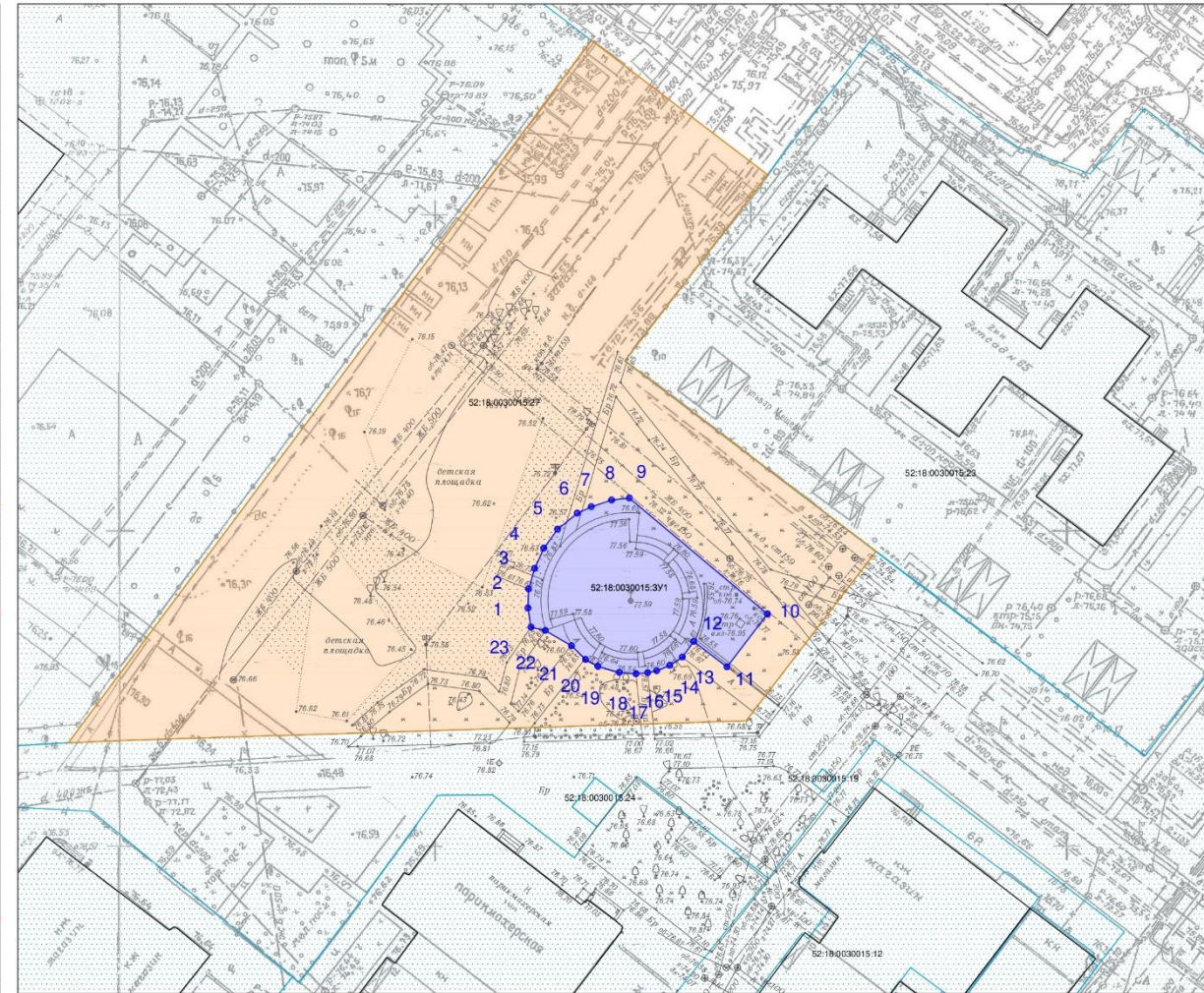
IV. Чертеж межевания территории



Чертеж межевания территории
М 1:2000



Фрагмент 1
М 1:500



Экспликация образуемых и изменяемых земельных участков							
Условные номера образуемых и изменяемых земельных участков	Площадь земельного участка, м2	Кадастровый квартал	Вид разрешенного использования земельного участка	Состав	Местоположение (адрес) земельного участка	Категория земель земельного участка	Примечания
52:18:0030015:3У1	673,94	52:18:0030015	Земельные участки (территории) общего пользования	Часть земельного участка 52:18:0030015:27 площадью 673,94	обл. Нижегородская, г. Нижний Новгород, р-н Канавинский, ул. Сергея Есенина, юго-западнее дома 9 А	Земли населенных пунктов	
52:18:0030015:27	6972		под благоустройство		обл. Нижегородская, г. Нижний Новгород, р-н Канавинский, ул. Сергея Есенина, 11 (литера А)		Земельный участок сохраняется в измененных границах

Условные обозначения:

- Красные линии существующие
- Границы территории, в границах которой осуществляется подготовка проекта межевания территории
- Границы земельных участков, сведения о которых внесены в Единый государственный реестр недвижимости
- Земельные участки, сведения о которых внесены в Единый государственный реестр недвижимости, и их кадастровые номера
- Границы кадастровых кварталов
- Кадастровые кварталы и их кадастровые номера
- Существующие здания и сооружения
- Границы образуемого земельного участка
- Образуемый земельный участок и его условный номер
- Характерные точки границ образуемого земельного участка и их номера
- Границы земельного участка, сохраняемого в измененных границах
- Земельный участок, сохраняемый в измененных границах, и его кадастровый номер

Примечания:
1. Чертеж разработан на основе инженерно - геодезических изысканий МП "ЦентроградНН, выполненных в 2019 г.
2. Система координат: ГСК 52.

						161/19-ПМ		
						Проект межевания территории в границах улиц Сергея Есенина, Сергея Акимова, Мещерячий бульвар в Канавинском районе города Нижнего Новгорода		
Изм.	Кол.уч.	Лист	Рядок	Подп.	Дата	Стадия	Лист	Листов
					06.20	Основная часть (утверждаемая)	ПМ	11
Нач. отдела	Байжанов				06.20			
Разработал	Балюк				06.20			
						Чертеж межевания территории М 1:2000		МБУ "Нижегородгражданпроект"
Н.Контроль	Байжанов				06.20			