



**Министерство
градостроительной деятельности и развития агломераций
Нижегородской области**

П Р И К А З

20 августа 2020 г.

№ 07-02-03/88

г. Нижний Новгород

**Об утверждении проекта межевания
территории в границах улиц Дружаева,
Мельникова, Борская в Автозаводском
районе города Нижнего Новгорода**

В соответствии со статьями 8², 41, 41.1, 43, 46 Градостроительного кодекса Российской Федерации, пунктом 3 статьи 2¹ Закона Нижегородской области от 23 декабря 2014 г. № 197-З «О перераспределении отдельных полномочий между органами местного самоуправления муниципальных образований Нижегородской области и органами государственной власти Нижегородской области», пунктом 3.1.10 Положения о министерстве градостроительной деятельности и развития агломераций Нижегородской области, утвержденного постановлением Правительства Нижегородской области от 16 апреля 2020 г. № 308, на основании приказа департамента градостроительной деятельности и развития агломераций Нижегородской области от 4 июля 2019 г. № 07-02-02/88 «О подготовке проекта межевания территории в границах улиц Дружаева, Мельникова, Борская в Автозаводском районе города Нижнего Новгорода», с учетом протокола общественных обсуждений от 16 июля 2020 г. и заключения о результатах общественных обсуждений от 16 июля 2020 г.

п р и к а з ы в а ю:

1. Утвердить прилагаемый проект межевания территории в границах улиц Дружаева, Мельникова, Борская в Автозаводском районе города Нижнего Новгорода.

2. Направить в течение четырех дней со дня утверждения проект межевания территории в границах улиц Дружаева, Мельникова, Борская в Автозаводском районе города Нижнего Новгорода.

3. Разместить настоящий приказ на официальном сайте министерства градостроительной деятельности и развития агломераций Нижегородской области в информационно-телекоммуникационной сети «Интернет».

Министр

Подлинник электронного документа, подписанного ЭП,
хранится в системе электронного документооборота

СВЕДЕНИЯ О СЕРТИФИКАТЕ ЭП

Сертификат: 372BD23E4703BB6F491FDC6CB844045880891288
Кому выдан: Ракова Марина Владимировна
Действителен: с 21.05.2020 до 21.08.2021

М.В. Ракова

УТВЕРЖДЕН
приказом министерства градостроительной
деятельности и развития агломераций
Нижегородской области
от 20 августа 2020 г. № 07-02-03/88

**Проект межевания территории в границах улиц Дружаева, Мельникова,
Борская в Автозаводском районе города Нижнего Новгорода**

Проект межевания территории в границах улиц Дружаева, Мельникова, Борская в Автозаводском районе города Нижнего Новгорода разработан в целях определения местоположения границ земельного участка, занимаемого объектом капитального строительства с кадастровым номером 52:18:0040198:684, расположенным по адресу: г. Нижний Новгород, ул. Борская, д. 17.

I. Перечень и сведения о площади образуемых земельных участков, в том числе возможные способы их образования. Вид разрешенного использования образуемых земельных участков.

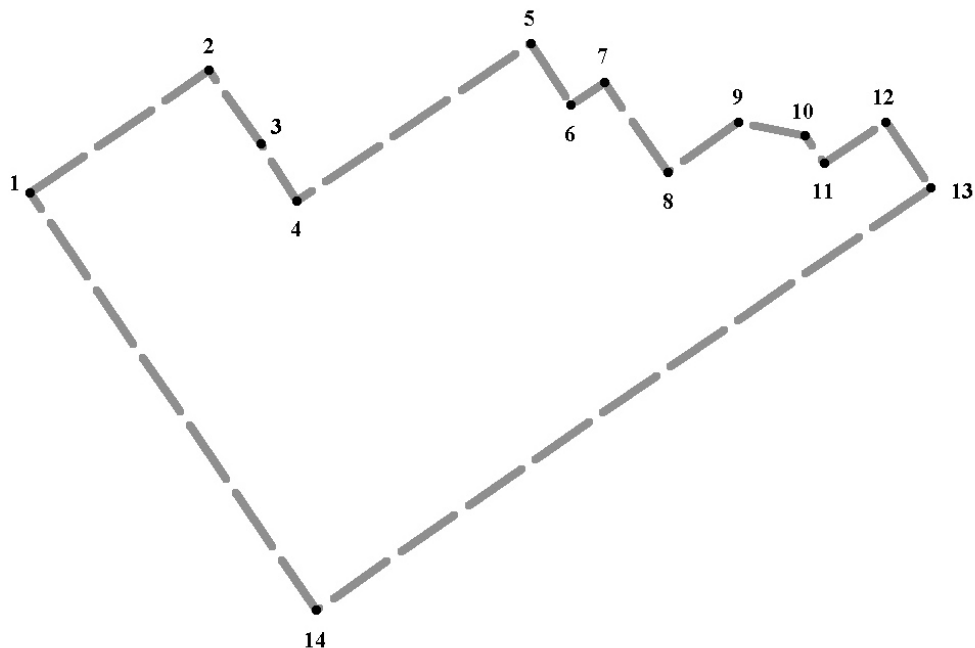
Проектом межевания территории предусматривается образование следующего земельного участка:

Условный номер образуемого земельного участка	Вид разрешенного использования образуемого земельного участка	Площадь образуемого земельного участка, кв. м.	Способ образования земельного участка
1	Коммунальное обслуживание	891,0	Образуется из земель, государственная собственность на которые не разграничена



II. Перечень и сведения о площади образуемых земельных участков, которые будут отнесены к территориям общего пользования или имуществу общего пользования, в том числе в отношении которых предполагаются резервирование и (или) изъятие для государственных или муниципальных нужд.

Проектом межевания территории не предусмотрено образование земельных участков, которые будут отнесены к территориям общего пользования или имуществу общего пользования, в том числе в отношении которых предполагаются резервирование и (или) изъятие для государственных или муниципальных нужд.

III. Сведения о границах территории, в отношении которой утвержден проект межевания, содержащие перечень координат характерных точек этих границ в системе координат.



Условные обозначения:

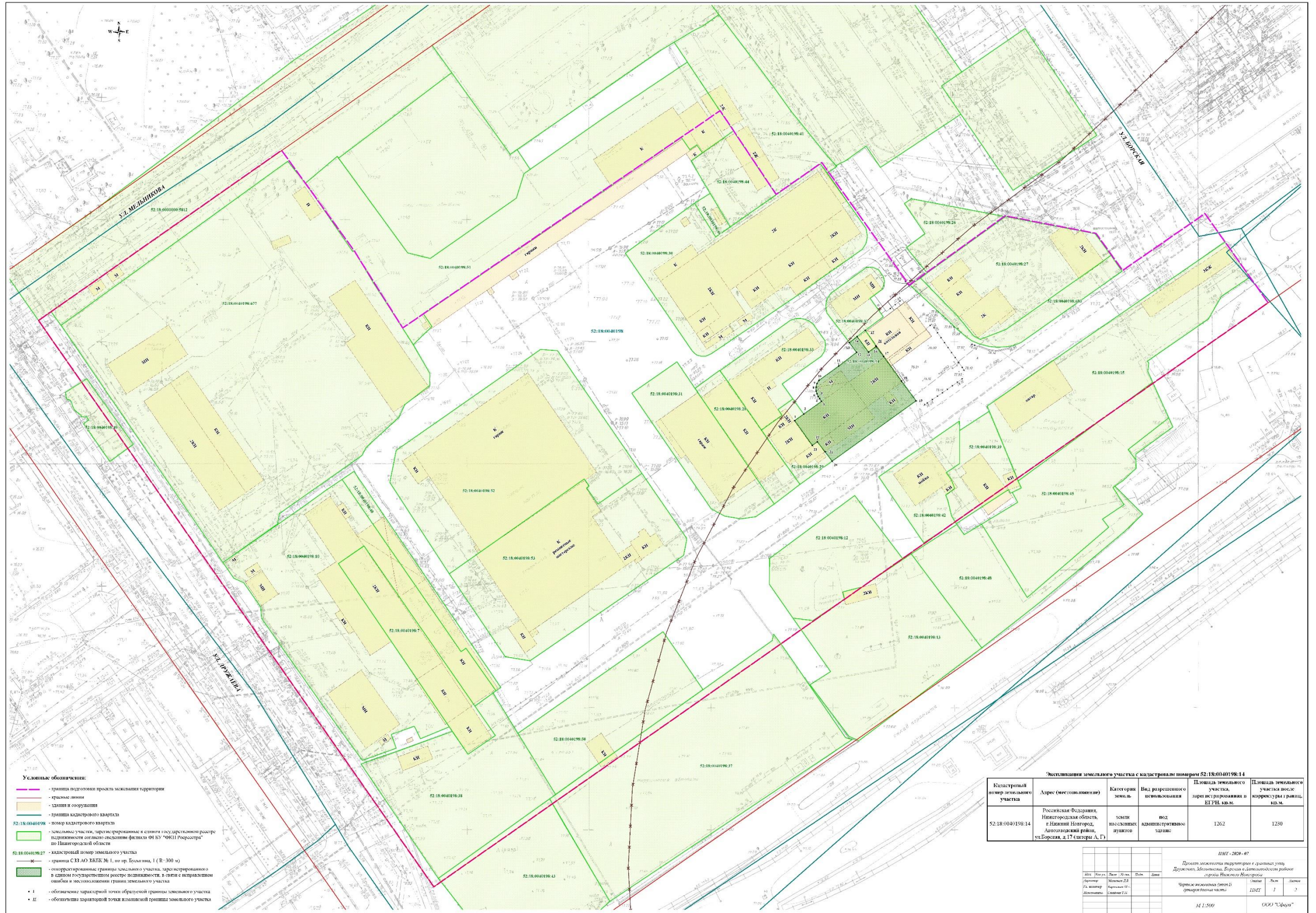
-  - граница подготовки проекта межевания территории
 1 - обозначение характерных точек границ территории, в отношении которой утвержден проект межевания

Перечень координат характерных точек границ территории, в отношении которой утвержден проект межевания (система координат – МСК-52):

№ п/п	X	Y
1	522971,31	2208867,09
2	523040,23	2208967,39
3	522998,84	2208996,78
4	522967,01	2209016,48
5	523054,91	2209147,54
6	523020,41	2209170,19
7	523033,32	2209189,03

№ п/п	X	Y
8	522982,79	2209224,48
9	523010,84	2209264,11
10	523003,36	2209301,35
11	522988,06	2209312,15
12	523011,09	2209346,11
13	522974,31	2209371,75
14	522737,88	2209027,31

IV. Чертеж межевания территории



V. Чертеж межевания территории

