



**Департамент
градостроительной деятельности и развития агломераций
Нижегородской области**

П Р И К А З

31 октября 2019 г.

№ 07-02-02/152

г. Нижний Новгород

**О подготовке документации по внесению
изменений в проект межевания территории в
границах Почаинский овраг, улиц
Ильинская, Максима Горького, площади
Свободы, улицы Варварская, площади
Минина и Пожарского в Нижегородском
районе города Нижнего Новгорода**

В соответствии со статьями 8², 41, 41.1, 43, 46 Градостроительного кодекса Российской Федерации, пунктом 3 статьи 2¹ Закона Нижегородской области от 23 декабря 2014 г. № 197-З «О перераспределении отдельных полномочий между органами местного самоуправления муниципальных образований Нижегородской области и органами государственной власти Нижегородской области», пунктом 3.6¹ Положения о департаменте градостроительной деятельности и развития агломераций Нижегородской области, утвержденного постановлением Правительства Нижегородской области от 25 июля 2007 г. № 248, и в связи с обращением Ильичевой Юлии Александровны (далее – Ильичева Ю.А.) от 4 октября 2019 г. № Вх-406-307382/19

п р и к а з ы в а ю:

1. Разрешить Ильичевой Ю.А. подготовку документации по внесению изменений в проект межевания территории в границах Почаинский овраг, улиц Ильинская, Максима Горького, площади Свободы, улицы Варварская, площади Минина и Пожарского в Нижегородском районе города Нижнего Новгорода, утвержденный постановлением главы администрации города Нижнего Новгорода

от 26.05.2009 г. № 2213 за счет собственных средств, согласно прилагаемой схеме № 188/19.

2. Установить, что документация по внесению изменений в проект межевания территории в границах Почаинский овраг, улиц Ильинская, Максима Горького, площади Свободы, улицы Варварская, площади Минина и Пожарского в Нижегородском районе города Нижнего Новгорода должна быть представлена в департамент градостроительной деятельности и развития агломераций Нижегородской области не позднее шести месяцев со дня издания настоящего приказа.

2. Управлению территориального планирования департамента градостроительной деятельности и развития агломераций Нижегородской области направить настоящий приказ главе города Нижнего Новгорода для его опубликования и размещения на официальном сайте администрации города Нижнего Новгорода в информационно-телекоммуникационной сети «Интернет».

3. Управлению экономического обеспечения градостроительной деятельности департамента градостроительного деятельности и развития агломераций Нижегородской области разместить настоящий приказ на официальном сайте департамента в информационно-телекоммуникационной сети «Интернет».

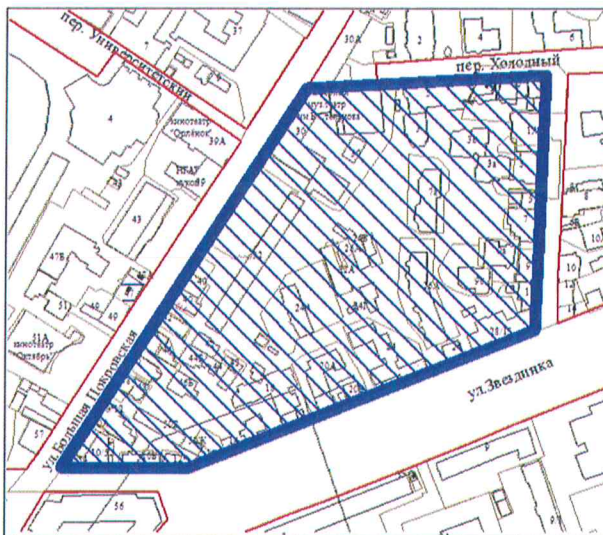
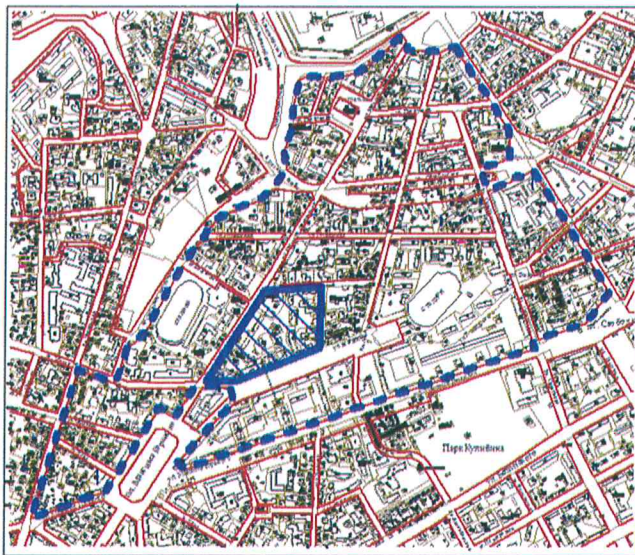
4. Настоящий приказ вступает в силу со дня его подписания.



Директор департамента






М.В. Ракова

Ситуационный план



-  - граница утвержденного проекта межевания территории
-  - граница подготовки документации по внесению изменений в проект межевания территории

Департамент градостроительной деятельности и развития агломераций Нижегородской области

Директор департамента		Ракова М.В.	Документация по внесению изменений в проект межевания территории в границах Почаинский овраг, улиц Ильинская, Максима Горького, площади Свободы, улицы Варварская, площади Минина и Пожарского в Нижегородском районе города Нижнего Новгорода
Первый заместитель директора департамента		Попов С.Г.	
Начальник отдела ППМ и РЗТ		Иванова А.И.	Заказчик: Ильичева Ю.А. Арх.№ 188/19