



**Департамент  
градостроительной деятельности и развития агломераций  
Нижегородской области**

**П Р И К А З**

19 марта 2019 г.

№ 07-02-03/18

г. Нижний Новгород

**Об утверждении документации по внесению  
изменений в проект межевания территории в  
границах улиц Адмирала Макарова,  
Даргомыжского, Молитовская, Голубева,  
бульвара Заречный в Ленинском районе  
города Нижнего Новгорода**

В соответствии со статьями 7, 45 Градостроительного кодекса Российской Федерации, статьей 27 Закона Нижегородской области от 8 апреля 2008 г. № 37-З «Об основах регулирования градостроительной деятельности на территории Нижегородской области», пунктом 3.6<sup>2</sup> Положения о департаменте градостроительной деятельности и развития агломераций Нижегородской области, утвержденного постановлением Правительства Нижегородской области от 25 июля 2007 г. № 248, на основании приказа департамента градостроительной деятельности и развития агломераций Нижегородской области от 25 октября 2018 г. № 07-02-02/120 «О подготовке документации по внесению изменений в проект межевания территории в границах улиц Адмирала Макарова, Даргомыжского, Молитовская, Голубева, бульвара Заречный в Ленинском районе города Нижнего Новгорода», государственного контракта от 15 октября 2018 г. № 1065341

п р и к а з ы в а ю:

1. Утвердить прилагаемую документацию по внесению изменений в проект межевания территории в границах улиц Адмирала Макарова,

Даргомыжского, Молитовская, Голубева, бульвара Заречный в Ленинском районе города Нижнего Новгорода, утвержденный постановлением главы администрации города Нижнего Новгорода от 24 сентября 2009 г. № 5014.

2. Управлению территориального планирования департамента градостроительной деятельности и развития агломераций Нижегородской области в течение четырех дней со дня утверждения направить документацию по внесению изменений в проект межевания территории в границах улиц Адмирала Макарова, Даргомыжского, Молитовская, Голубева, бульвара Заречный в Ленинском районе города Нижнего Новгорода главе города Нижнего Новгорода.

3. Управлению экономического обеспечения градостроительной деятельности департамента градостроительной деятельности и развития агломераций Нижегородской области разместить настоящий приказ на официальном сайте департамента градостроительной деятельности и развития агломераций Нижегородской области в информационно-телекоммуникационной сети «Интернет».

Директор департамента



М.В.Ракова

**УТВЕРЖДЕНА**  
приказом департамента градостроительной  
деятельности и развития агломераций  
Нижегородской области  
от 19 марта 2019 г. № 07-02-03/18

**Документация по внесению изменений в проект межевания  
территории в границах улиц Адмирала Макарова, Даргомыжского,  
Молитовская, Голубева, бульвара Заречный в Ленинском районе  
города Нижнего Новгорода**

**I. Перечень и сведения о площади образуемых земельных участков, в  
том числе возможные способы их образования. Вид разрешенного  
использования образуемых земельных участков**

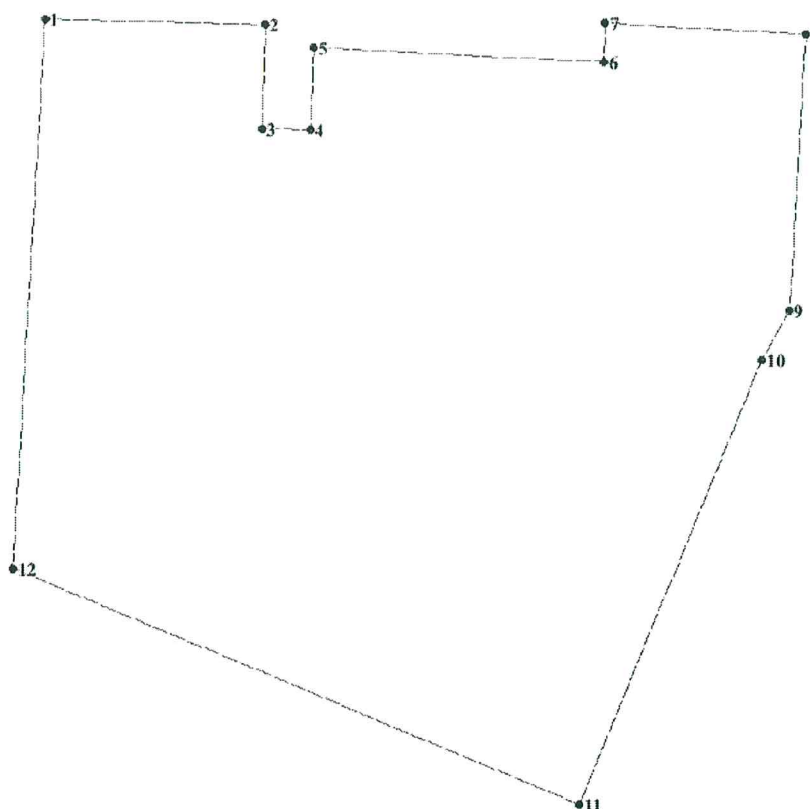
Документацией по внесению изменений в проект межевания территории в границах улиц Адмирала Макарова, Даргомыжского, Молитовская, Голубева, бульвара Заречный в Ленинском районе города Нижнего Новгорода предусматривается образование земельных участков:

Условный номер образуемого земельного участка	Вид разрешенного использования образуемого земельного участка	Площадь образуемого земельного участка, м <sup>2</sup>	Способ образования земельного участка	Этапы образования земельных участков
1.1	Дошкольное, начальное и среднее общее образование	2650	Из земель, государственная собственность на которые не разграничена	1 этап
1	Дошкольное, начальное и среднее общее образование	17818	Объединение земельного участка с кадастровым номером 52:18:0050040:15 и земельного участка, образуемого на 1 этапе с условным номером 1.1 из земель, государственная собственность на которые не разграничена	2 этап

**II. Перечень и сведения о площади образуемых земельных участков,  
которые будут отнесены к территориям общего пользования или  
имуществу общего пользования, в том числе в отношении  
которых предполагаются резервирование и (или) изъятие для  
государственных или муниципальных нужд**

Документацией по внесению изменений в проект межевания территории в границах улиц Адмирала Макарова, Даргомыжского, Молитовская, Голубева, бульвара Заречный в Ленинском районе города Нижнего Новгорода не предусмотрено образование земельных участков, которые будут отнесены к территориям общего пользования или имуществу общего пользования, в том числе в отношении которых предполагаются резервирование и (или) изъятие для государственных или муниципальных нужд.

### III. Сведения о границах территории, в отношении которой утвержден проект межевания территории

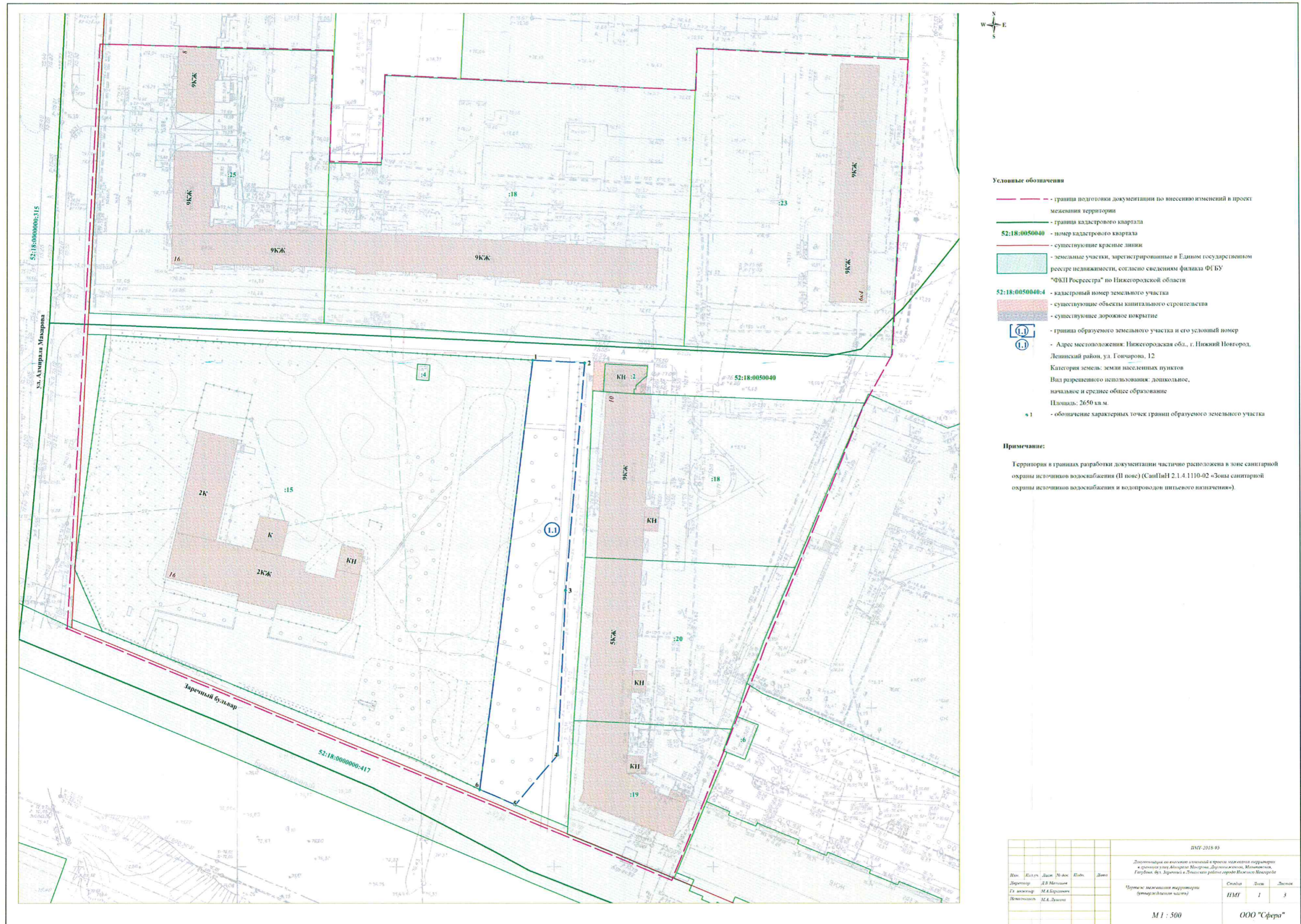


- - граница подготовки документации по внесению изменений в проект планировки и межевания территории  
 ● - обозначение характерных точек границы территории, в отношении которой утвержден проект

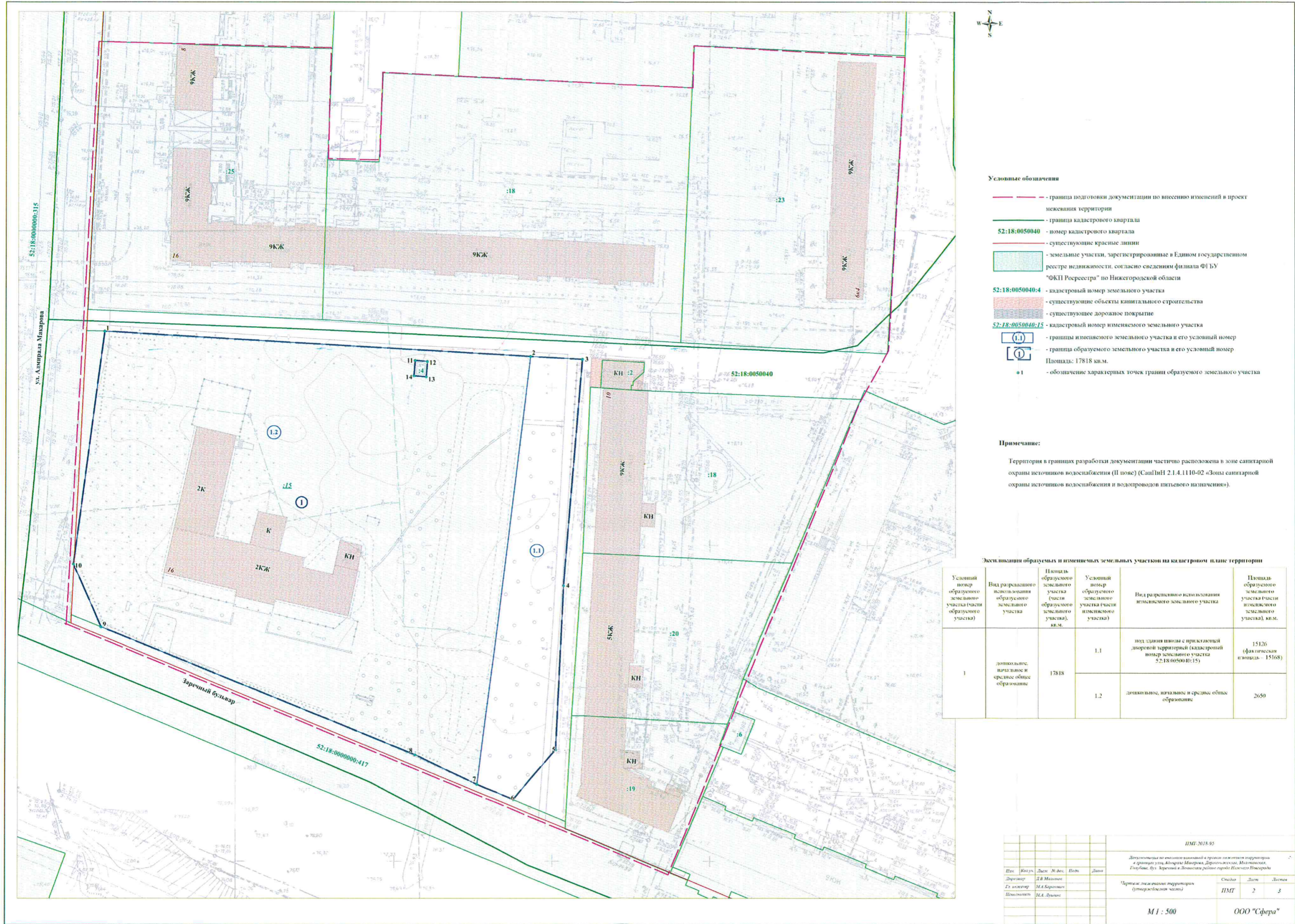
Перечень координат характерных точек границ территории, в отношении которой утвержден проект межевания (система координат – Местная Нижегородская).

№ п/п	X	Y
1	-1940,26	-2543,46
2	-1942,16	-2469,78
3	-1977,25	-2470,84
4	-1977,61	-2454,49
5	-1949,90	-2453,46
6	-1954,80	-2355,35
7	-1941,57	-2354,99
8	-1945,15	-2287,74
9	-2038,09	-2293,04
10	-2054,69	-2302,36
11	-2204,12	-2363,11
12	-2124,96	-2553,72

### IV. Чертеж межевания территории (1 этап)



### V. Чертеж межевания территории (2 этап)



### VI. Чертеж межевания территории (2 этап)

