



**Департамент
градостроительной деятельности и развития агломераций
Нижегородской области**

П Р И К А З

11 февраля 2019 г.

№ 07-02-03/4

г. Нижний Новгород

**Об утверждении документации по внесению
изменений в проект межевания территории в
границах проспекта Молодежный, улиц
Краснодонцев, Строкина, Плотникова в
Автозаводском районе города Нижнего
Новгорода**

В соответствии со статьями 8², 41, 43, 46 Градостроительного кодекса Российской Федерации, пунктом 3 статьи 2¹ Закона Нижегородской области от 23 декабря 2014 г. № 197-З «О перераспределении отдельных полномочий между органами местного самоуправления муниципальных образований Нижегородской области и органами государственной власти Нижегородской области», пунктом 3.6² Положения о департаменте градостроительной деятельности и развития агломераций Нижегородской области, утвержденного постановлением Правительства Нижегородской области от 25 июля 2007 г. № 248, на основании постановления администрации города Нижнего Новгорода от 22 мая 2017 г. № 2266 «О подготовке документации по внесению изменений в проект межевания территории в границах проспекта Молодежный, улиц Краснодонцев, Строкина, Плотникова в Автозаводском районе города Нижнего Новгорода», с учетом протокола публичных слушаний и заключения о результатах публичных слушаний от 14 июня 2018 г., утвержденного главой города Нижнего Новгорода 18 июля 2018 г.

п р и к а з ы в а ю:

1. Утвердить прилагаемую документацию по внесению изменений в проект межевания территории в границах проспекта Молодежный, улиц Краснодонцев, Строкина, Плотникова в Автозаводском районе города Нижнего Новгорода, утвержденный постановлением администрации города Нижнего Новгорода от 12 февраля 2009 г. № 432.

2. Управлению территориального планирования департамента градостроительной деятельности и развития агломераций Нижегородской области в течение четырех дней со дня утверждения направить документацию по внесению изменений в проект межевания территории в границах проспекта Молодежный, улиц Краснодонцев, Строкина, Плотникова в Автозаводском районе города Нижнего Новгорода главе города Нижнего Новгорода.

3. Управлению экономического обеспечения градостроительной деятельности департамента градостроительной деятельности и развития агломераций Нижегородской области разместить настоящий приказ на официальном сайте департамента градостроительной деятельности и развития агломераций Нижегородской области в информационно-телекоммуникационной сети «Интернет».

Директор департамента



М.В.Ракова

УТВЕРЖДЕНА
приказом департамента градостроительной
деятельности и развития агломераций
Нижегородской области
от 11 февраля 2019 г. № 07-02-03/4

**Документация по внесению изменений в проект межевания
территории в границах проспекта Молодежный, улиц Краснодонцев,
Строкина, Плотникова в Автозаводском районе города Нижнего
Новгорода**

**I. Перечень и сведения о площади образуемых земельных участков, в
том числе возможные способы их образования. Вид разрешенного
использования образуемых земельных участков**

Документацией по внесению изменений в проект межевания территории в границах проспекта Молодежный, улиц Краснодонцев, Строкина, Плотникова в Автозаводском районе города Нижнего Новгорода предусматривается образование земельного участка:

Условный номер образуемого земельного участка	Вид разрешенного использования образуемого земельного участка	Площадь образуемого земельного участка, м ²	Способ образования земельного участка
52:18:0040247:3У1	Спорт	822,4	Из земель, государственная собственность на которые не разграничена


**II. Перечень и сведения о площади образуемых земельных участков,
которые будут отнесены к территориям общего пользования или
имуществу общего пользования, в том числе в отношении
которых предполагаются резервирование и (или) изъятие для
государственных или муниципальных нужд**

Документацией по внесению изменений в проект межевания территории в границах проспекта Молодежный, улиц Краснодонцев, Строкина, Плотникова в Автозаводском районе города Нижнего Новгорода не предусмотрено образование земельных участков, которые будут отнесены к территориям общего пользования или имуществу общего пользования, в том числе в отношении которых предполагаются резервирование и (или) изъятие для государственных или муниципальных нужд.


III. Чертеж межевания территории





УСЛОВНЫЕ ОБОЗНАЧЕНИЯ

-  - граница подготовки документации по внесению изменений в проект межевания территории
 -  - красные линии существующие
 -  - границы земельных участков, внесенных в Единый государственный реестр недвижимости и их кадастровые номера
 -  - границы образуемого земельного участка
- 52:18:0040247:3У1 - условный номер образуемого земельного участка
-  3 - характерные точки границ образуемого земельного участка

Экспликация образуемых земельных участков

Условный номер образуемого земельного участка	Условное обозначение на ПП	Площадь образуемого земельного участка, м ²	Кадастровый квартал	Вид разрешенного использования образуемого земельного участка	Местоположение	Категория земель	Способ образования
52:18:0040247:3У1		822.4	52:18:0040247	спорт код 5.1	кадастровые относительные координаты расположенного в границах участка. Почтовый адрес: р-н Илеорский обл. / Нижний Новгород, Нижегородский р-он, пр.Ильича, 37	земли населенных пунктов	из земель государственной собственности на которые не разграничена

67/16-ППМ						
Документация по внесению изменений в проект межевания территории в границах проспекта Молодёжный, улиц Крайгородская, Строганов, Пестовская в Автозаводском районе города Нижнего Новгорода.						
Имя	Вид	№ док.	Подпись	Дата	Статус	Выдан
ГАП	Горняк				ПМ	1
Архитектор	Ежов				ООО ФИРМА "СС Проект"	