



**Департамент
градостроительной деятельности и развития агломераций
Нижегородской области**

П Р И К А З

16 апреля 2019 г.

№ 07-02-02/ 44

г. Нижний Новгород

О подготовке документации по планировке территории (проекта планировки территории, включая проект межевания территории), расположенной в южной части деревни Козловка Ройкинского сельсовета Кстовского муниципального района Нижегородской области

В соответствии со статьями 8², 41 - 43, 46 Градостроительного кодекса Российской Федерации, пунктом 3 статьи 2¹ Закона Нижегородской области от 23 декабря 2014 г. № 197-З «О перераспределении отдельных полномочий между органами местного самоуправления муниципальных образований Нижегородской области и органами государственной власти Нижегородской области», пунктом 3.6¹ Положения о департаменте градостроительной деятельности и развития агломераций Нижегородской области, утвержденного постановлением Правительства Нижегородской области от 25 июля 2007 г. № 248, и в связи с обращением Дмитриева Тимофея Владимировича (далее – Дмитриев Т.В.) от 21 марта 2019 г. № Вх-406-74053/19

п р и к а з ы в а ю:

1. Разрешить Дмитриеву Т.В. подготовку документации по планировке территории (проект планировки территории, включая проект межевания территории), расположенной в южной части деревни Козловка Ройкинского сельсовета Кстовского муниципального района Нижегородской области за счет собственных средств согласно прилагаемой схеме № 77/19.

2. Установить, что документация по планировке территории (проект планировки территории, включая проект межевания территории), расположенной в южной части деревни Козловка Ройкинского сельсовета Кстовского муниципального района Нижегородской области должна быть представлена в департамент градостроительной деятельности и развития агломераций Нижегородской области не позднее одного года со дня издания настоящего приказа.

3. Управлению территориального планирования департамента градостроительной деятельности и развития агломераций Нижегородской области направить настоящий приказ главе Ройкинского сельсовета Кстовского района Нижегородской области для его опубликования и размещения на официальном сайте администрации Ройкинского сельсовета Кстовского района Нижегородской области в сети «Интернет».

4. Управлению экономического обеспечения градостроительной деятельности департамента градостроительной деятельности и развития агломераций Нижегородской области разместить настоящий приказ на официальном сайте департамента в сети «Интернет».

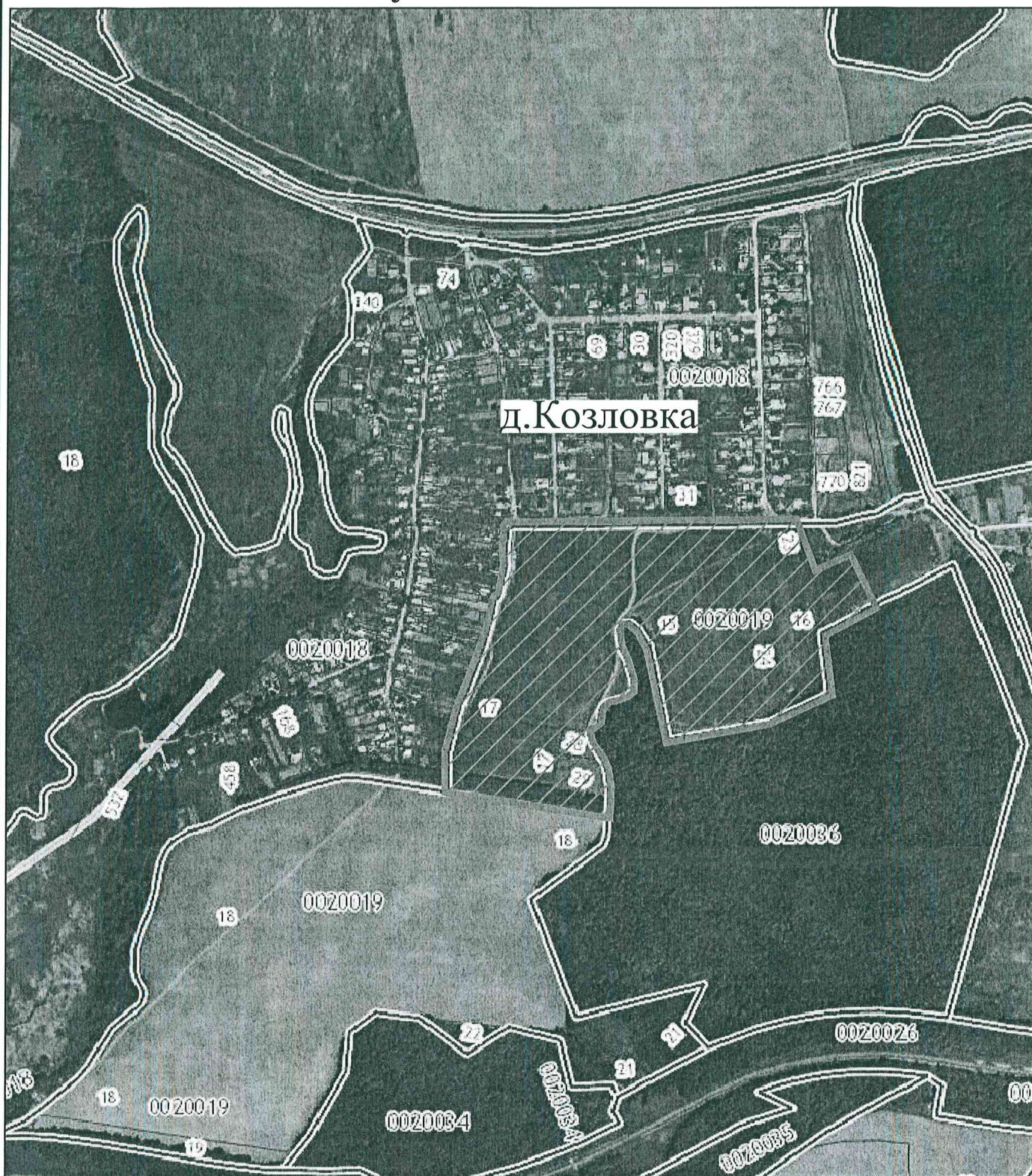
5. Настоящий приказ вступает в силу со дня его издания.

Директор департамента






М.В.Ракова

Ситуационный план



границы подготовки документации по планировке территории
(проекта планировки территории, включая проект межевания территории)

Департамент градостроительной деятельности и развития агломераций Нижегородской области

Директор департамента		М.В.Ракова	Документация по планировке территории (проект планировки территории, включая проект межевания территории), расположенной в южной части деревни Козловка Ройкинского сельсовета Кстовского района Нижегородской области
Первый заместитель директора департамента		С.Г.Попов	
Начальник отдела ППМ и РЗТ		А.И.Иванова	
			Заказчик: Дмитриев Тимофей Владимирович
			арх. 77/19