



**Департамент  
градостроительной деятельности и развития агломераций  
Нижегородской области**

**П Р И К А З**

21 мая 2019 г.

№ 07-02-03/45

г. Нижний Новгород

**Г Об утверждении документации по внесению  
изменений в проект межевания территории в  
границах улиц Архангельская, Гороховецкая,  
Путейская, Таллинская, Движенцев в  
Канавинском районе города Нижнего  
Новгорода**

В соответствии со статьями 7, 45 Градостроительного кодекса Российской Федерации, статьей 27 Закона Нижегородской области от 8 апреля 2008 г. № 37-З «Об основах регулирования градостроительной деятельности на территории Нижегородской области», пунктом 3.6<sup>2</sup> Положения о департаменте градостроительной деятельности и развития агломераций Нижегородской области, утвержденного постановлением Правительства Нижегородской области от 25 июля 2007 г. № 248, на основании приказа департамента градостроительной деятельности и развития агломераций Нижегородской области от 19 февраля 2019 г. № 07-02-02/14 «О подготовке документации по внесению изменений в проект межевания территории в границах улиц Архангельская, Гороховецкая, Путейская, Таллинская, Движенцев в Канавинском районе города Нижнего Новгорода»

**п р и к а з ы в а ю:**

1. Утвердить прилагаемую документацию по внесению изменений в проект межевания территории в границах улиц Архангельская, Гороховецкая, Путейская, Таллинская, Движенцев в Канавинском районе города Нижнего Новгорода, утвержденный постановлением главы администрации города Нижнего Новгорода от 24 сентября 2009 г. № 4998.

2. Управлению территориального планирования департамента градостроительной деятельности и развития агломераций Нижегородской области в течение четырех дней со дня утверждения направить документацию по внесению изменений в проект межевания территории в границах улиц Архангельская, Гороховецкая, Путейская, Таллинская, Движенцев в Канавинском районе города Нижнего Новгорода главе города Нижнего Новгорода.

3. Управлению экономического обеспечения градостроительной деятельности департамента градостроительной деятельности и развития агломераций Нижегородской области разместить настоящий приказ на официальном сайте департамента градостроительной деятельности и развития агломераций Нижегородской области в информационно-телекоммуникационной сети «Интернет».

Директор департамента



М.В.Ракова



УТВЕРЖДЕНА  
приказом департамента градостроительной  
деятельности и развития агломераций  
Нижегородской области  
от 21 мая 2019 г. № 07-02-03/45

**Документация по внесению изменений в проект межевания территории в границах улиц Архангельская, Гороховецкая, Путейская, Таллинская, Движенцев в Канавинском районе города Нижнего Новгорода**

Документация по внесению изменений в проект межевания территории в границах улиц Архангельская, Гороховецкая, Путейская, Таллинская, Движенцев в Канавинском районе города Нижнего Новгорода выполнена в целях изменения местоположения границ земельного участка, на котором расположен объект недвижимого имущества (детский сад № 7) по ул. Движенцев, д. 9а, для определения возможности размещения пристроев (отдельно стоящих корпусов) в целях создания дополнительных мест для детей в возрасте от 2 месяцев до 3 лет.

**I. Перечень и сведения о площади образуемых земельных участков, в том числе возможные способы их образования. Вид разрешенного использования образуемых земельных участков**

Документацией по внесению изменений в проект межевания территории в границах улиц Архангельская, Гороховецкая, Путейская, Таллинская, Движенцев в Канавинском районе города Нижнего Новгорода предусматривается образование земельных участков:

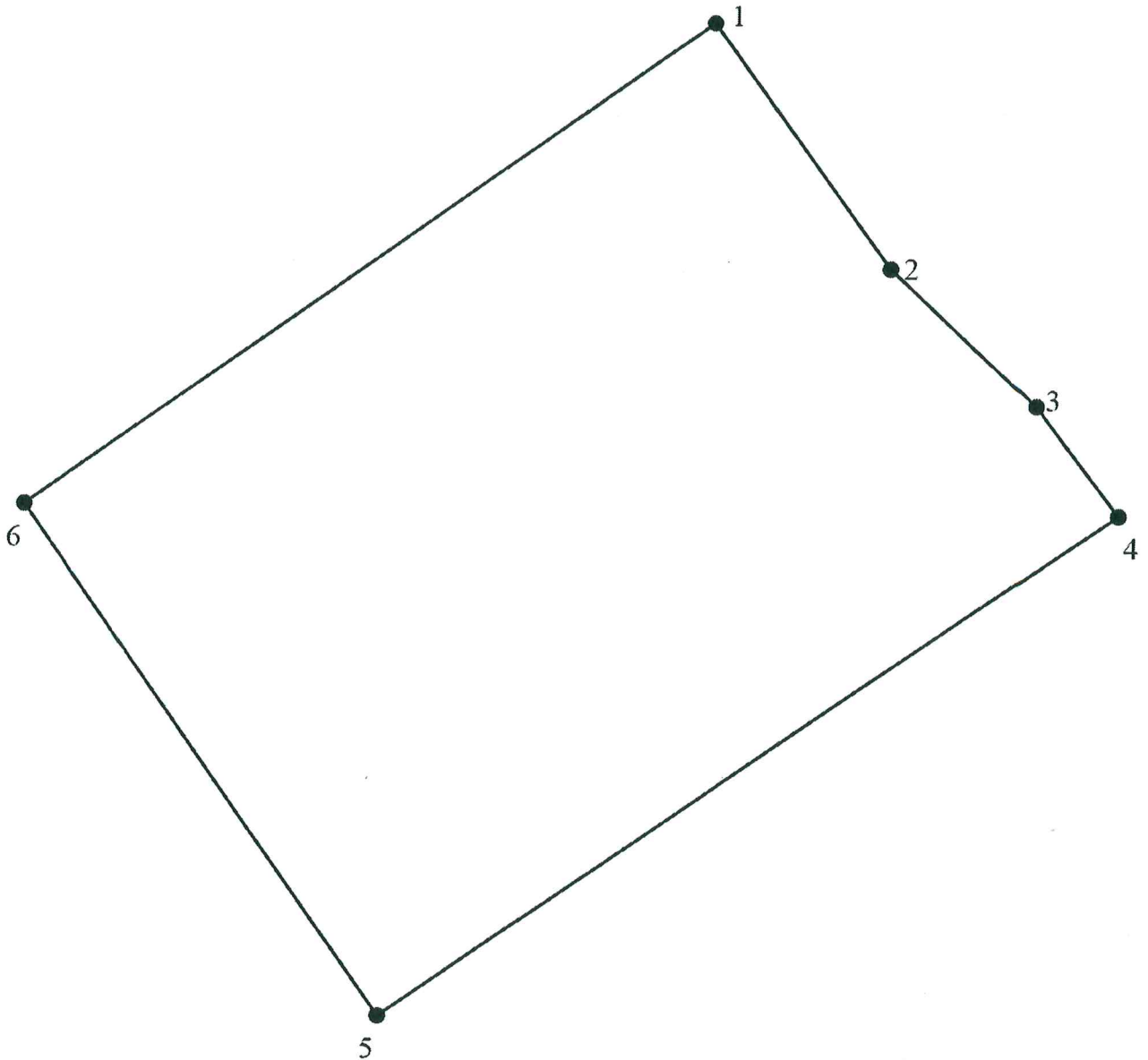
Условный номер образуемого земельного участка	Площадь образуемого земельного участка, м <sup>2</sup>	Способ образования земельного участка	Вид разрешенного использования образуемого земельного участка
52:18:0030317:3У1	1273	Земельный участок образуется путем раздела земельного участка с кадастровым номером 52:18:0030317:10	Дошкольное, начальное и среднее общее образование 3.5.1
52:18:0030317:3У2	12 012	Земельный участок образуется путем объединения земельного участка с кадастровым номером 52:18:0030317:7 и земельного участка с условным номером 52:18:0030317:3У1	Дошкольное, начальное и среднее общее образование 3.5.1

**II. Перечень и сведения о площади образуемых земельных участков, которые будут отнесены к территориям общего пользования или имуществу общего пользования, в том числе в отношении которых предполагаются резервирование и (или) изъятие для государственных или муниципальных нужд**



Документацией по внесению изменений в проект межевания территории в границах улиц Архангельская, Гороховецкая, Путейская, Таллинская,

Движенцев в Канавинском районе города Нижнего Новгорода не предусмотрено образование земельных участков, которые будут отнесены к территориям общего пользования или имуществу общего пользования, в том числе в отношении которых предполагаются резервирование и (или) изъятие для государственных или муниципальных нужд.

**III. Сведения о границах территории, в отношении которой утвержден проект межевания территории**



**Условные обозначения:**

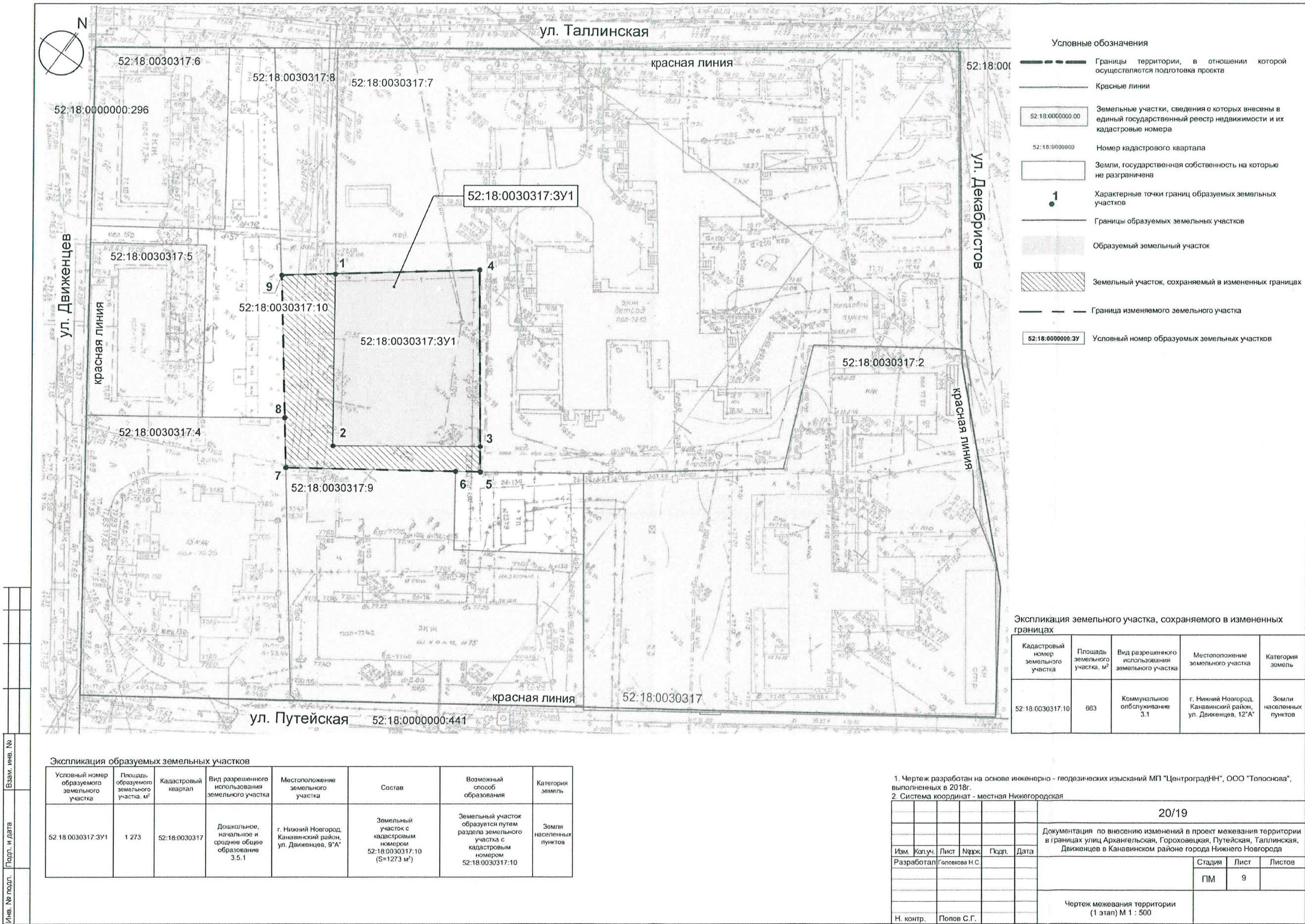
- |   |   |
|---|---|
|    | граница подготовки проекта межевания территории   |
|  1 | обозначение характерных точек границ территории, в отношении которой утвержден проект межевания |

Перечень координат характерных точек границ территории, в отношении которой утвержден проект межевания (система координат – Местная Нижегородская):

№ точки	X	Y
1	-1446,52	-8249,00
2	-1502,90	-8207,85
3	-1535,92	-8173,82
4	-1560,82	-8155,53
5	-1677,15	-8323,68
6	-1558,28	-8405,97
1	-1446,52	-8249,00



III. Чертеж межевания территории





IV. Чертеж межевания территории

