



**Министерство
градостроительной деятельности и развития агломераций
Нижегородской области**

П Р И К А З

14 января 2022 г.

№ 06-01-02/2

г. Нижний Новгород

**О подготовке документации по планировке
территории, расположенной по ул. Максима
Горького, ул. Белинского, ул. Большая
Печерская в Нижегородском и Советском
районах города Нижнего Новгорода**

В соответствии со статьями 8², 41 – 43, 46 Градостроительного кодекса Российской Федерации, с частью 3 статьи 2¹ Закона Нижегородской области от 23 декабря 2014 г. № 197-З «О перераспределении отдельных полномочий между органами местного самоуправления муниципальных образований Нижегородской области и органами государственной власти Нижегородской области», Адресной инвестиционной программой Нижегородской области на 2022 – 2024 годы, утвержденной постановлением Правительства Нижегородской области от 22 декабря 2021 г. № 1210 «Об утверждении Адресной инвестиционной программы Нижегородской области на 2022 – 2024 годы», пунктом 3.1.9 Положения о министерстве градостроительной деятельности и развития агломераций Нижегородской области, утвержденного постановлением Правительства Нижегородской области от 16 апреля 2020 г. № 308, в связи с обращением администрации города Нижнего Новгорода от 28 декабря 2021 г. в целях продления Автозаводской линии метрополитена в г. Нижнем Новгороде от ст. «Горьковская» до ст. «Сенная»

п р и к а з ы в а ю:

1. Разрешить администрации города Нижнего Новгорода подготовку документации по планировке (проект планировки и межевания) территории, расположенной по ул. Максима Горького, ул. Белинского, ул. Большая Печерская

в Нижегородском и Советском районах города Нижнего Новгорода (далее – документация по планировке территории), в границах согласно приложению.

2. Установить, что документация по планировке территории должна быть представлена в министерство градостроительной деятельности и развития агломераций Нижегородской области не позднее одного года со дня издания настоящего приказа.

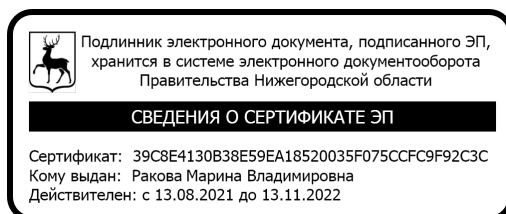
3. В течение двух дней со дня принятия настоящего приказа направить уведомление о принятом решении о подготовке документации по планировке территории главе города Нижнего Новгорода.

4. Разместить настоящий приказ на официальном сайте министерства градостроительной деятельности и развития агломераций Нижегородской области в информационно-телекоммуникационной сети «Интернет».

5. Признать утратившими силу приказ департамента градостроительной деятельности и развития агломераций Нижегородской области от 12 сентября 2018 г. № 06-01-02/56 «О подготовке документации по планировке территории, расположенной по ул. Горького, ул. Белинского, ул. Большая Печерская в Нижегородском и Советском районах города Нижнего Новгорода», приказы министерства градостроительной деятельности и развития агломераций Нижегородской области от 21 сентября 2020 г. № 06-01-02/57 «О подготовке документации по планировке территории, расположенной по ул. Максима Горького, ул. Белинского, ул. Большая Печерская в Нижегородском и Советском районах города Нижнего Новгорода» и от 12 ноября 2021 г. № 06-01-02/59 «О подготовке документации по планировке территории, расположенной по ул. Максима Горького, ул. Белинского, ул. Большая Печерская в Нижегородском и Советском районах города Нижнего Новгорода».

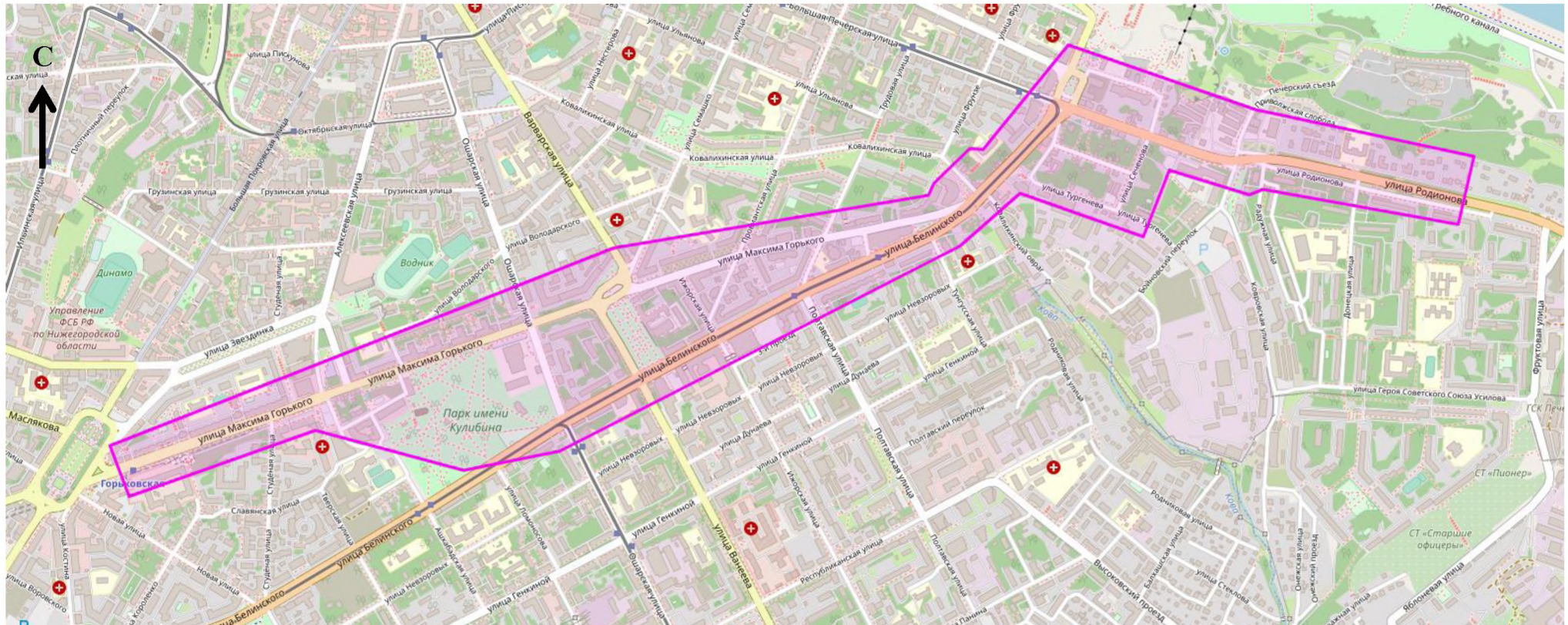
6. Настоящий приказ вступает в силу с момента его издания.


Министр



М.В. Ракова

**Схема границ подготовки документации по планировке территории
(арх. № 4/22)**



 - граница подготовки документации по планировке территории, расположенной по ул. Максима Горького, ул. Белинского, ул. Большая Печерская в Нижегородском и Советском районах города Нижнего Новгорода

Заказчик: администрация города Нижнего Новгорода