



**Департамент
градостроительного развития территории
Нижегородской области**

П Р И К А З

10 октября 2016 года

№ 07-08/125

г. Нижний Новгород

Г Об утверждении проекта межевания Г
территории, расположенной по адресу: Г
Нижегородская область, Городецкий район, г.
Городец, ул. Мелиораторов, дом 12

В соответствии со статьями 8.2, 41, 43, 46 Градостроительного кодекса Российской Федерации, частью 2 статьи 2 Закона Нижегородской области от 23 декабря 2014 года № 197-3 «О перераспределении отдельных полномочий между органами местного самоуправления муниципальных образований Нижегородской области и органами государственной власти Нижегородской области», пунктом 3.6.2 Положения о департаменте градостроительного развития территории Нижегородской области, утвержденного постановлением Правительства Нижегородской области от 25 июля 2007 года № 248, на основании постановления администрации Городецкого муниципального района Нижегородской области от 9 февраля 2016 года № 189, с учетом протокола публичных слушаний от 20 июня 2016 года и заключения о результатах публичных слушаний от 21 июня 2016 года **приказываю:**

1. Утвердить прилагаемый проект межевания территории, расположенной по адресу: Нижегородская область, Городецкий район, г. Городец, ул. Мелиораторов, дом 12.

2. Направить проект межевания территории, расположенной по адресу: Нижегородская область, Городецкий район, г. Городец, ул. Мелиораторов, дом 12 главе администрации Городецкого муниципального района Нижегородской

области для его опубликования и размещения на официальном сайте муниципального образования в информационно-телекоммуникационной сети «Интернет» в течение четырех дней со дня утверждения.

3. Обеспечить размещение настоящего приказа на официальном сайте департамента градостроительного развития территории Нижегородской области в информационно-телекоммуникационной сети «Интернет».

4. Рекомендовать администрации Городецкого муниципального района Нижегородской области:

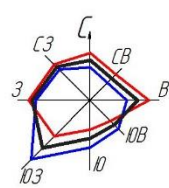
4.1. Обеспечить опубликование проекта межевания территории, территории, расположенной по адресу: Нижегородская область, Городецкий район, г. Городец, ул. Мелиораторов, дом 12 в порядке, установленном для официального опубликования муниципальных правовых актов, иной официальной информации, в течение семи дней со дня его утверждения.

4.2. Обеспечить размещение проекта межевания территории, расположенной по адресу: Нижегородская область, Городецкий район, г. Городец, ул. Мелиораторов, дом 12 на официальном сайте муниципального образования в информационно-телекоммуникационной сети «Интернет».

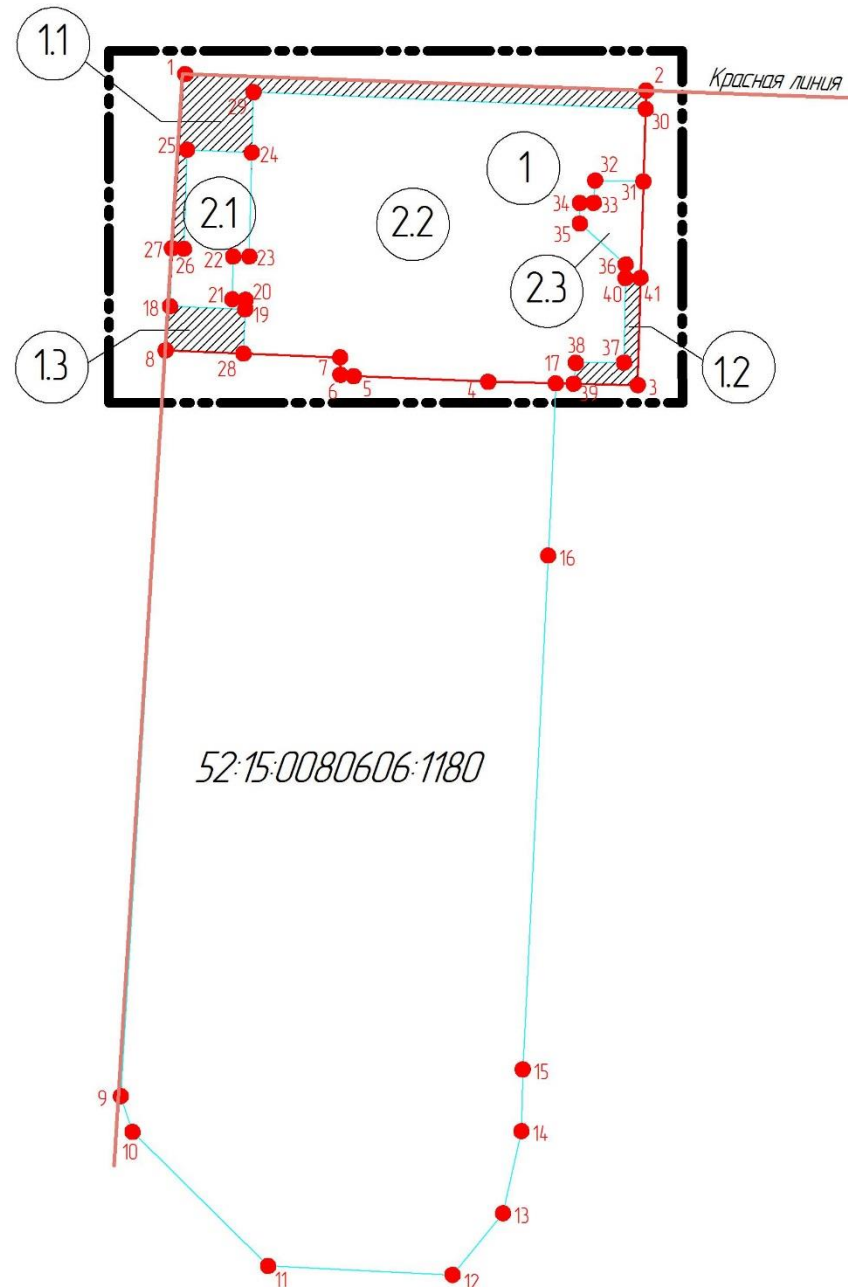
Директор департамента

А.В.Бодриевский

I. Чертеж межевания территории



План границ образуемых и изменяемых земельных участков



Экспликация образуемых и изменяемых земельных участков на кадастровом плане территории

Образуемые земельные участки			Изменяемые земельные участки		
Услов. номер	Вид разрешенного использования	Площ., м ²	Услов. номер	Вид разрешенного использования	Площ., м ²
1 Земельный участок под здание магазина, S=880 м ²					
1.1	Земельный участок под здание магазина	89	2.1	Земельный участок с кадастровым номером 52:15:0080606:3823 для реконструкции магазина "Людмила"	70
1.2	Земельный участок под здание магазина	18	2.2	Земельный участок с кадастровым номером 52:15:0080606:38 под существующим зданием магазина	690
1.3	Земельный участок под здание магазина	23	2.3	Земельный участок с кадастровым номером 52:15:0080606:3765 для реконструкции здания магазина	28

Условные обозначения:

Обозначение	Описание
	граница участка стоящего на кадастровом учете
	границы разработки проекта
	граница образуемого земельного участка и его условный номер
	границы образуемых земельных участков из территорий, собственность на которые не разграничена и их условные номера
	границы изменяемых земельных участков и их условные номера
	красная линия
	поворотные точки границ образуемого земельного участка
	поворотные точки границ земельного участка 52:15:0080606:1180
	поворотные точки границ земельного участка 52:15:0080606:3823
	поворотные точки границ земельного участка 52:15:0080606:38
	поворотные точки границ земельного участка 52:15:0080606:3765

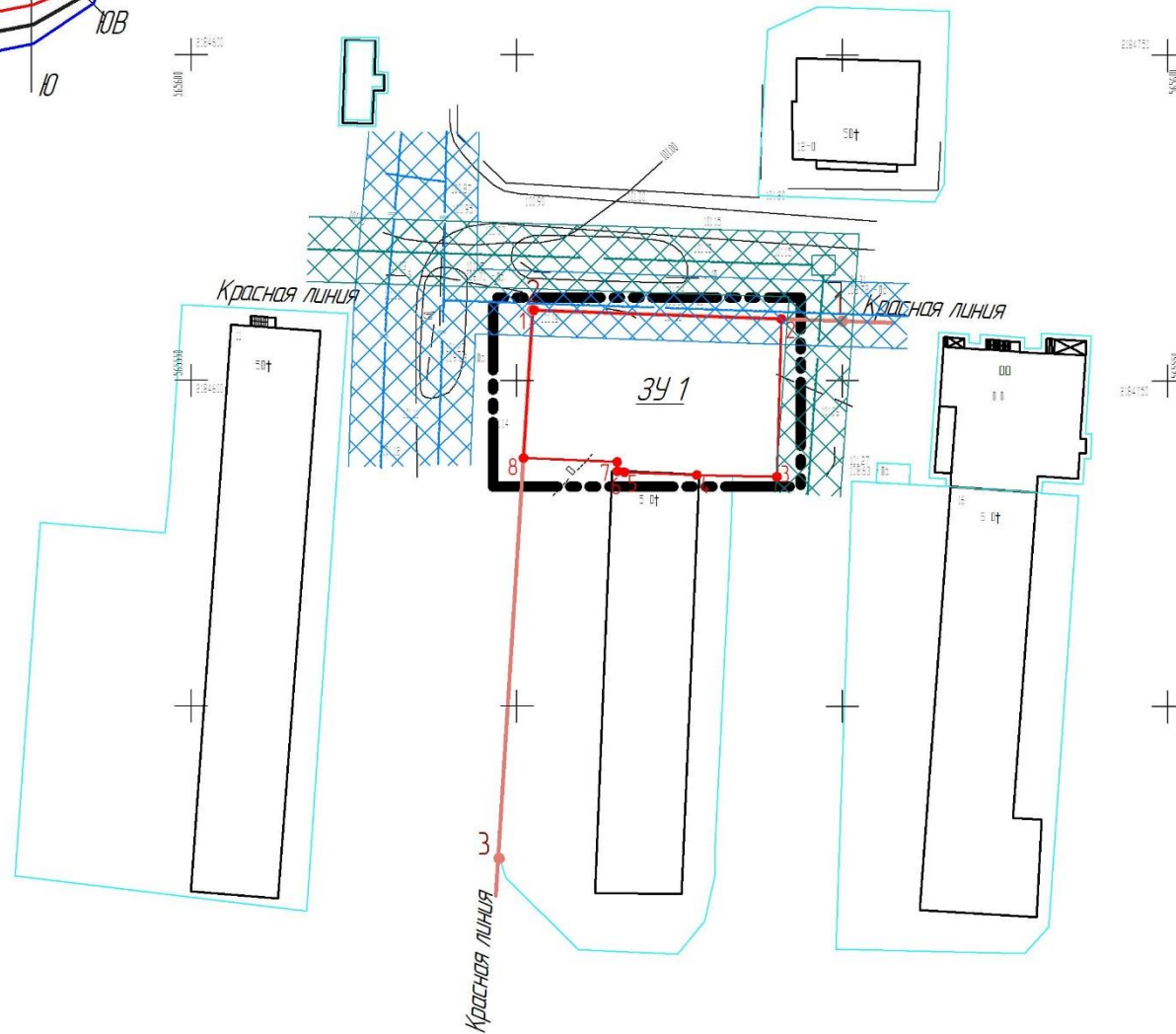
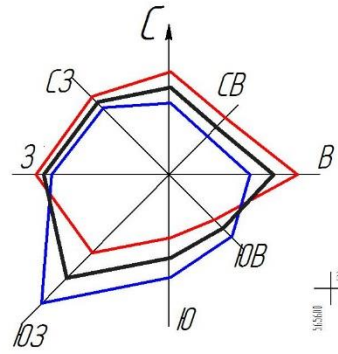
8.02.16-ПМТ				
Нижегородская обл., Городецкий район, г. Городец, ул. Мелиораторов, д.12				
Изм.	Коллч.	Лист № док.	Подп.	Дата
Разработ.	Потехина А.В.			
Проверил	Кипель И.В.			
Тех. директор	Фомичев А.С.			
Нач. пр. отдела	Колесникова Т.П.			
Проект межевания			Стадия	Лист
План границ образуемых и изменяемых земельных участков, М 1:1000			Р	2
ООО "НПЦ "Развитие Региона"			Листов	3

Согласовано

Взам. инв. №
Подп. и дата
Инв. № подл.

II. Чертеж межевания территории

План границ образуемых земельных участков



Условные обозначения:

Обозначение	Описание
	граница участка стоящего на кадастровом учете
	границы разработки проекта
	граница образуемого земельного участка
	красная линия
	поворотные точки границ образуемого земельного участка
	поворотные точки красной линии

Экспликация образуемых земельных участков

3У1	919 м ²	Под здание магазина
-----	--------------------	---------------------

						8.02.16-ПМТ		
						Нижегородская обл., Городецкий район, г. Городец, ул. Мелиораторов, д.12		
Изм.	Коллч.	Лист № док.	Подп.	Дата				
Разработ.	Потехина А.В.				Проект межевания	Стадия	Лист	Листов
Проверил	Кипель И.В.					Р	3	3
Тех. директор	Фомичев А.С.				План границ образуемых земельных участков, М 1:1000	ООО "НПЦ "Развитие Региона"		
Нач. пр. отдела	Колесникова Т.П.							

Согласовано

Взам. инв. №

Подп. и дата

Инв. № подл.