



Правительство Нижегородской области

РАСПОРЯЖЕНИЕ

9 июня 2016 года

№ 814-р

Об утверждении проекта межевания территории части квартала в границах улиц Студеная, Звездинка, Алексеевская в Нижегородском районе города Нижнего Новгорода

В соответствии со статьями 8.2, 46 Градостроительного кодекса Российской Федерации, пунктом 3 части 4 статьи 2 Закона Нижегородской области от 23 декабря 2014 года №197-З «О перераспределении отдельных полномочий между органами местного самоуправления муниципальных образований Нижегородской области и органами государственной власти Нижегородской области», на основании приказа департамента градостроительного развития территории Нижегородской области от 23 октября 2015 года № 07-08/92 «О подготовке проекта межевания территории части квартала в границах улиц Студеная, Звездинка, Алексеевская в Нижегородском районе города Нижнего Новгорода»:

1. Утвердить прилагаемый проект межевания территории части квартала в границах улиц Студеная, Звездинка, Алексеевская в Нижегородском районе города Нижнего Новгорода.

2. Департаменту градостроительного развития территории Нижегородской области:

2.1. В течение четырех дней со дня утверждения направить проект межевания территории части квартала в границах улиц Студеная, Звездинка, Алексеевская в Нижегородском районе города Нижнего Новгорода главе администрации города Нижнего Новгорода.

2.2. Обеспечить размещение настоящего распоряжения на официальном сайте Правительства Нижегородской области в информационно-телекоммуникационной сети «Интернет».

3. Рекомендовать администрации города Нижнего Новгорода:

3.1. Обеспечить опубликование проекта межевания территории части квартала в границах улиц Студеная, Звездинка, Алексеевская в Нижегородском районе города Нижнего Новгорода в порядке, установленном для официального опубликования муниципальных правовых актов, иной официальной информации, в течение семи дней со дня его утверждения.

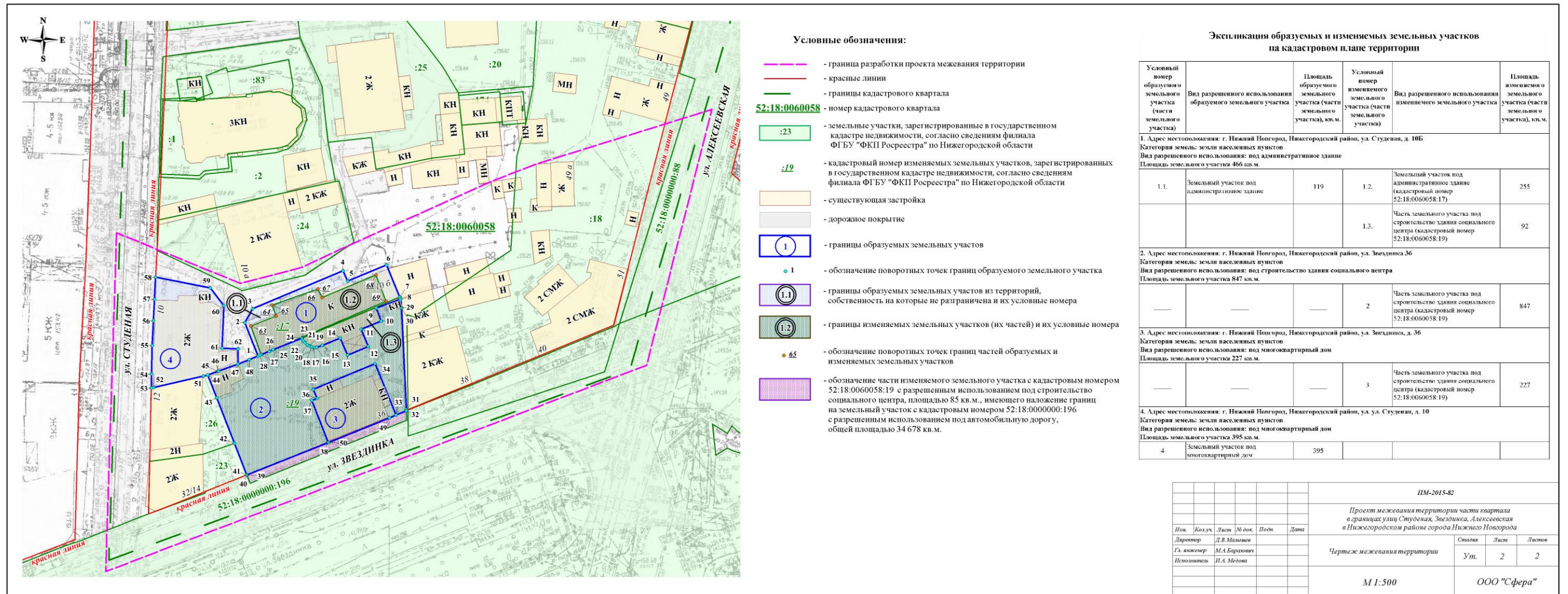
3.2. Обеспечить размещение проекта межевания территории части квартала в границах улиц Студеная, Звездинка, Алексеевская в Нижегородском районе города Нижнего Новгорода на официальном сайте администрации города Нижнего Новгорода в информационно-телекоммуникационной сети «Интернет».

Губернатор

В.П. Шанцев


























Проект межевания территории части квартала в границах улиц Студеная, Звездинка, Алексеевская в Нижегородском районе города Нижнего Новгорода

I. Чертеж межевания территории



II. Чертеж межевания территории

Условные обозначения:

-  - граница разработки проекта межевания территории
-  - красные линии
-  - граница кадастрового квартала
- 52:18:0060058**
 - номер кадастрового квартала
-  - земельные участки, зарегистрированные в государственном кадастре недвижимости, согласно сведениям филиала ФГБУ "ФКП Росреестра" по Нижегородской области
-  :2 - под хозростройки с прилегающей территорией, ул. Студеная, дом 8, литер А1, А2, Б
-  :18 - для завершения строительства жилого дома №1 (номер по генплану) с помещениями общественного назначения и трансформаторной подстанцией в квартале, ограниченном улицами Алексеевская, Звездинка, Студеная, переулок Холодный
-  :20 - под комплекс зданий школы с прилегающей территорией, пер. Холодный, 15а
-  :23 - под многоквартирный жилой дом, ул. Студеная, 14/32
-  :24 - под многоквартирный жилой дом, ул. Студеная, 10а
-  :25 - под многоквартирный жилой дом, ул. Студеная, 6
-  :26 - под многоквартирный жилой дом по ул. Студеная, 12
- 52:18:0000000:88**
 - под автомобильной дорогой общего пользования по ул. Алексеевская, от площади Минина и Пожарского, до ул. Звездинка
- 52:18:0000000:196**
 - под автомобильную дорогу общего пользования по ул. Звездинка, от ул. Алексеевская до пл. Максима Горького
-  - существующая застройка
-  - дорожное покрытие
-  - граница санитарно-защитной зоны электромагнитных излучений от ПРТО (передающих радиотехнических объектов)
-  - объекты культурного наследия - ансамбля усадьбы М.Н. Щелокова:
I - главный дом (ул. Студеная, 10)
II - флигель (ул. Студеная, 10-А)
III - служебный корпус (ул. Студеная, 10-Б)
IV - кирпичная ограда с кованой решеткой
-  - граница территории памятника
-  **1** - образуемые земельные участки и их условные номера
-  **1** - под административное здание Римско-Католического прихода, общая площадь 466 кв.м. (адрес: г. Нижний Новгород, Нижегородский район, ул. Студеная, д. 10Б)
-  **2** - под строительство здания социального центра, общая площадь 847 кв.м. (адрес: г. Нижний Новгород, Нижегородский район, ул. Звездинка, 36)
-  **3** - под многоквартирный дом, общая площадь 227 кв.м. (адрес: г. Нижний Новгород, Нижегородский район, ул. Звездинка, д. 36)
-  **4** - под многоквартирный дом, общая площадь 395 кв.м. (адрес: г. Нижний Новгород, Нижегородский район, ул. Студеная, д. 10)
-  **1** - обозначение поворотных точек границ образуемого земельного участка

ИМ-2015-82					
Проект межевания территории части квартала в границах улиц Студеная, Звездинка, Алексеевская в Нижегородском районе города Нижнего Новгорода					
Изм.	Кол.уч.	Лист	№ док.	Подп.	Дата
Директор	Д.В.Мальшиев				
Гл. инженер	М.А.Баранович				
Исполнитель	И.А.Медова				
		Чертеж межевания территории		Страница	Листов
				Уч.	1 2
М 1:500				ООО "Сфера"	

