



**Министерство
градостроительной деятельности и развития агломераций
Нижегородской области**

П Р И К А З

06.05.2020

№ 06-01-03/14

г. Нижний Новгород

**Об утверждении документации по внесению
изменений в проект планировки и межевания
территории, расположенной в районе д.
Ольгино в г. Нижнем Новгороде и
Богородском районе Нижегородской области**

В соответствии со статьей 45 Градостроительного кодекса Российской Федерации, статьями 5, 27 Закона Нижегородской области от 08.04.2008 № 37-З «Об основах регулирования градостроительной деятельности на территории Нижегородской области», пунктом 3.1.10 Положения о министерстве градостроительной деятельности и развития агломераций Нижегородской области, утвержденного постановлением Правительства Нижегородской области от 16.04.2020 № 308, на основании приказа департамента градостроительной деятельности и развития агломераций Нижегородской области от 25.02.2020 №06-01-02/9

п р и к а з ы в а ю:

1. Утвердить прилагаемую документацию по внесению изменений в проект планировки и межевания территории, расположенной в районе д.Ольгино в г. Нижнем Новгороде и Богородском районе Нижегородской области (далее – документация по внесению изменений).

2. Министерству градостроительной деятельности и развития агломераций Нижегородской области:

2.1. В течение семи дней со дня утверждения направить утвержденную документацию по внесению изменений главе городского округа город

Нижний Новгород Нижегородской области для опубликования в порядке, установленном для официального опубликования муниципальных правовых актов, иной официальной информации, и размещения на официальном сайте городского округа в сети «Интернет».

2.2. В течение десяти рабочих дней со дня утверждения обеспечить размещение документации по внесению изменений в государственной информационной системе обеспечения градостроительной деятельности.

2.3. Разместить настоящий приказ на официальном сайте министерства градостроительной деятельности и развития агломераций Нижегородской области в информационно-телекоммуникационной сети «Интернет».

Министр

Подлинник электронного документа, подписанного ЭП,
хранится в системе электронного документооборота

М.В.Ракова

СВЕДЕНИЯ О СЕРТИФИКАТЕ ЭП

Сертификат: 39812DD7737CD3DC506DF5871B26E3A2A52C87A7
Кому выдан: Ракова Марина Владимировна
Действителен: с 15.03.2019 до 15.06.2020

Документация по внесению изменений в проект планировки и межевания территории, расположенной в районе д. Ольгино в г. Нижнем Новгороде и Богородском районе Нижегородской области

Проект планировки территории

I. Чертеж границ зон планируемого размещения линейного объекта



Условные обозначения:

Границы территории, в отношении которой осуществляется подготовка внесения изменений в проект планировки и межевания

— Устанавливаемые красные линии
— Ось планируемой транспортной развязки

Границы зон планируемого размещения линейных объектов:

— автомобильной дороги общего пользования регионального значения

в том числе границы зон планируемого размещения объектов капитального строительства, входящих в состав линейного объекта

— временных сооружений на период строительства объекта

1 — Номер границы зоны планируемого размещения линейных объектов:

Планируемый линейный объект и входящие в его состав элементы обустройства:

Конструктивные и планировочные решения, планируемые в отношении линейного объекта и объектов капитального строительства, входящих в состав линейного объекта:

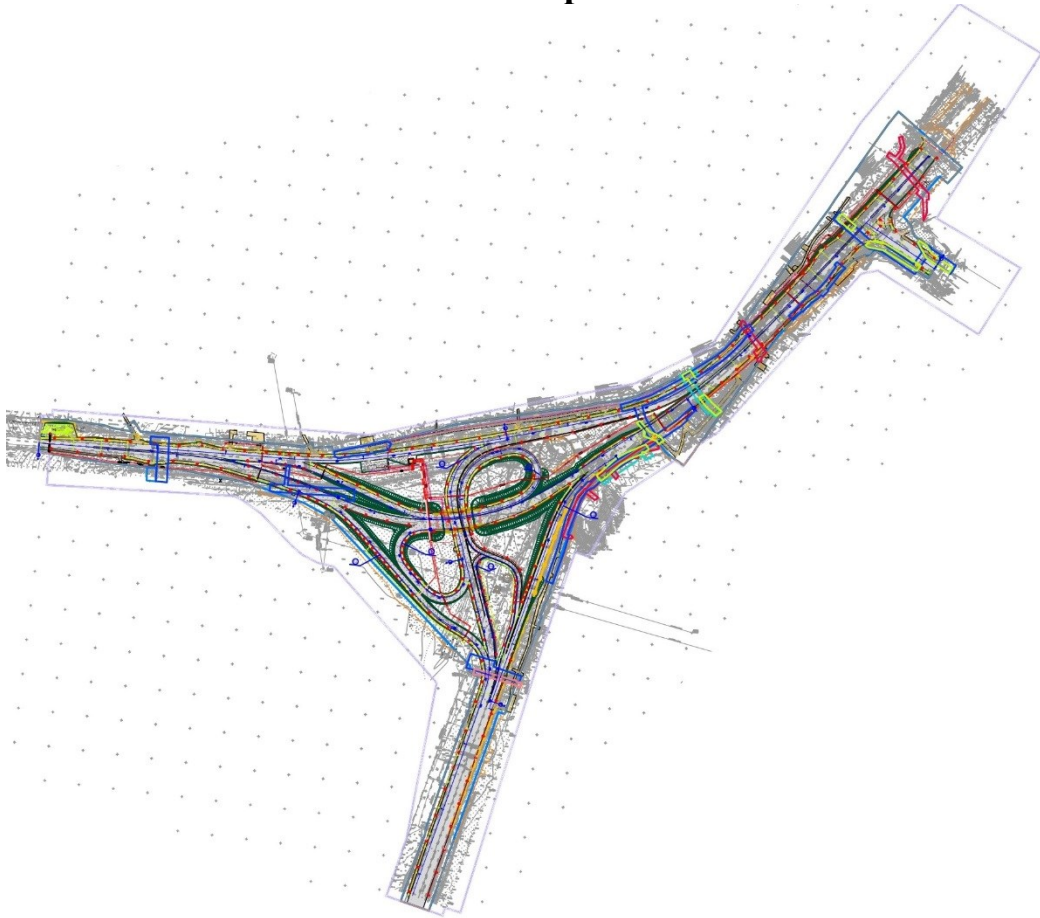
	Планируемые объекты инженерной инфраструктуры:
— проезжая часть	— кабельные линии электропередачи 6/10 кВ
— проезды с асфальтовым покрытием (существующие) сохраняемые	— кабельные линии электропередачи 0,4 кВ
— проезды с асфальтовым покрытием	— дождевые самотечные канализации
— тротуары (существующие/проект)	— локальные очистные сооружения (ЛОС)
— откосы	— трансформаторная подстанция (ТП)
— акустические экраны	— сети связи
— ограждения	
— здания, сооружения	
— автобусные остановки	
— конструктивные элементы путепровода	
— подпорная стенка	
— путепроводы	

Границы зон с особыми условиями использования территорий, подлежащие установлению в связи с размещением линейных объектов:











































— охранная зона подземных кабельных линий электропередачи
— охранная зона подстанций и других электротехнических сооружений
— зоны сверхнормативного воздействия
— придорожная полоса автомобильной дороги общего пользования регионального значения

7 — Номера характерных точек границ зон планируемого размещения линейных объектов, границ зон планируемого размещения объектов капитального строительства, в том числе точек начала и окончания, точек изменения описания границ таких зон
1 — Номер границ придорожной полосы автомобильной дороги общего пользования регионального значения
9 — Номера характерных точек границ придорожной полосы автомобильной дороги общего пользования регионального значения

II. Чертеж очередности планируемого развития территории, содержащий этапы проектирования, строительства, реконструкции объектов капитального строительства



Условные обозначения:

	Границы территории, в отношении которой осуществляется подготовка внесения изменений в проект планировки и межевания		
	Ось планируемой транспортной развязки		
	Планируемый линейный объект и входящие в его состав элементы обустройства:		
	Конструктивные и планировочные решения, планируемые в отношении линейного объекта и объектов капитального строительства, входящих в состав линейного объекта:		
	проезжая часть		Этапы строительства объекта капитального строительства:
	проезды с асфальтовым покрытием (существующие) сохраняемые		1 этап. Реконструкция распределительных сетей газоснабжения (перестройство)
	проезды с асфальтовым покрытием		работы по демонтажу существующих сетей
	тропуары (существующие/проект)		строительно-монтажные работы
	откосы		2 этап. Реконструкция сетей водоснабжения (перестройство)
	акустические экраны		работы по демонтажу существующих сетей
	ограждения		строительно-монтажные работы
	здания, сооружения		3 этап. Реконструкция линий электропередач 0,4-10 кВ (перестройство)
	автотбусные остановки		работы по демонтажу существующих сетей
	конструктивные элементы путепровода		строительно-монтажные работы
	подпорная стенка		4 этап. Основные строительно-монтажные работы
	путепроводы		
	Планируемые объекты инженерной инфраструктуры:		
	кабельные линии электропередачи 6/10 кВ		
	кабельные линии электропередачи 0,4 кВ		
	дождевые самотечные канализации		
	локальные очистные сооружения (ЛОС)		
	трансформаторная подстанция (ТП)		
	сети связи		

III. Положение о размещении линейных объектов

Внесение изменений в проект планировки и межевания территории, расположенной в районе д.Ольгино в г.Нижнем Новгороде и Богородском районе Нижегородской области, обусловлено изменением границ зоны планируемого размещения линейного объекта. Земельные участки, ранее находившиеся в зоне планируемого размещения объекта – постоянный отвод, документацией отнесены к временному отводу.

Основные характеристики планируемого линейного объекта остаются без изменений.

*Перечень координат характерных точек границ зон
планируемого размещения линейного объекта
(система координат- МСК-52 зона 2)*

Координаты		
Номер характерной точки	X	Y
Контур № 1		
1	518065,13	2210883,38
2	518067,00	2210924,05
3	518065,74	2210975,26
4	518062,81	2210988,20
5	518061,04	2211016,56
6	518069,79	2211009,66
7	518077,21	2211017,49
8	518062,45	2211028,49
9	518063,10	2211088,58
10	518064,29	2211107,10

11	518064,93	2211183,70
12	518065,87	2211209,88
13	518066,36	2211265,70
14	518073,78	2211277,42
15	518066,46	2211280,59
16	518070,92	2211306,46
17	518065,91	2211309,62
18	518068,94	2211323,09
19	518083,34	2211368,05
20	518083,84	2211368,36
21	518085,45	2211373,38
22	518089,86	2211389,94
23	518095,83	2211407,09
24	518104,80	2211435,74
25	518121,66	2211478,67
26	518146,99	2211573,36
27	518152,61	2211595,67
28	518152,30	2211595,74
29	518153,43	2211600,34
30	518153,77	2211600,26
31	518153,86	2211600,61
32	518153,65	2211600,65
33	518159,55	2211622,00
34	518164,43	2211645,17
35	518165,27	2211647,78
36	518165,32	2211647,95
37	518165,10	2211648,00

38	518169,09	2211662,68
39	518170,27	2211666,93
40	518170,38	2211667,17
41	518171,36	2211670,63
42	518171,78	2211670,51
43	518172,61	2211673,52
44	518173,38	2211674,23
45	518174,38	2211677,94
46	518175,38	2211680,74
47	518177,47	2211688,12
48	518177,08	2211688,26
49	518178,32	2211691,83
50	518179,50	2211697,32
51	518179,65	2211698,03
52	518183,89	2211715,61
53	518185,17	2211719,46
54	518193,14	2211740,44
55	518205,30	2211761,37
56	518207,51	2211764,85
57	518222,97	2211789,07
58	518233,09	2211802,83
59	518251,29	2211827,77
60	518263,43	2211843,64
61	518271,58	2211854,30
62	518274,83	2211856,64
63	518282,13	2211860,83
64	518298,22	2211870,36

65	518315,39	2211879,92
66	518337,84	2211892,59
67	518362,83	2211906,40
68	518361,46	2211908,49
69	518380,86	2211919,39
70	518401,86	2211931,43
71	518402,24	2211931,09
72	518492,41	2211983,77
73	518509,30	2211992,33
74	518557,22	2212018,88
75	518560,80	2212020,76
76	518624,23	2212055,61
77	518644,38	2212068,57
78	518573,91	2212168,97
79	518548,85	2212150,81
80	518557,51	2212138,51
81	518493,16	2212093,24
82	518485,41	2212102,06
83	518487,19	2212106,13
84	518484,03	2212103,84
85	518467,10	2212111,76
86	518443,45	2212156,67
87	518408,51	2212137,88
88	518441,98	2212075,07
89	518433,92	2212069,58
90	518441,27	2212057,27
91	518432,49	2212051,16

92	518431,10	2212044,67
93	518432,39	2212042,93
94	518429,89	2212041,08
95	518429,46	2212039,97
96	518427,73	2212036,03
97	518426,34	2212033,50
98	518424,52	2212030,40
99	518422,40	2212027,58
100	518420,11	2212024,80
101	518417,22	2212021,84
102	518411,23	2212016,94
103	518392,02	2212003,29
104	518385,33	2211998,53
105	518376,18	2211992,03
106	518376,69	2211991,33
107	518351,96	2211973,29
108	518342,69	2211962,03
109	518338,22	2211959,50
110	518338,97	2211958,13
111	518329,99	2211952,20
112	518327,44	2211950,65
113	518319,54	2211945,71
114	518310,63	2211940,16
115	518309,00	2211936,63
116	518304,06	2211933,34
117	518294,93	2211927,72
118	518276,80	2211916,46

119	518276,07	2211917,82
120	518271,63	2211914,27
121	518262,93	2211909,20
122	518255,79	2211905,26
123	518255,72	2211905,40
124	518239,78	2211897,16
125	518228,66	2211890,59
126	518228,77	2211890,42
127	518225,41	2211888,17
128	518215,88	2211882,55
129	518195,38	2211871,92
130	518192,49	2211870,19
131	518192,99	2211869,28
132	518162,70	2211851,92
133	518162,63	2211852,05
134	518144,83	2211842,21
135	518144,57	2211842,67
136	518143,58	2211842,32
137	518140,20	2211840,41
138	518140,73	2211839,33
139	518125,68	2211830,35
140	518125,41	2211830,79
141	518109,71	2211821,79
142	518099,70	2211815,83
143	518104,85	2211806,85
144	518107,57	2211801,01
145	518115,91	2211787,37

146	518117,83	2211785,99
147	518123,91	2211779,82
148	518121,81	2211777,33
149	518127,66	2211767,77
150	518121,70	2211760,22
151	518097,01	2211729,42
152	518083,69	2211712,83
153	518072,06	2211708,01
154	518069,26	2211707,16
155	518064,40	2211702,03
156	518065,28	2211701,19
157	518069,17	2211697,22
158	518069,52	2211695,99
159	518065,81	2211692,89
160	518051,85	2211683,63
161	518046,47	2211680,47
162	518043,05	2211678,92
163	518030,28	2211674,72
164	518018,25	2211671,17
165	518010,65	2211668,94
166	517975,57	2211660,67
167	517976,04	2211659,34
168	517931,51	2211648,85
169	517893,88	2211644,00
170	517874,93	2211637,01
171	517860,43	2211633,97
172	517860,04	2211635,59

173	517712,39	2211597,42
174	517714,40	2211588,83
175	517676,56	2211580,23
176	517544,59	2211549,32
177	517421,98	2211521,01
178	517416,52	2211519,75
179	517424,58	2211484,82
180	517426,17	2211477,97
181	517526,81	2211502,32
182	517534,02	2211502,49
183	517536,14	2211502,96
184	517604,95	2211518,46
185	517609,29	2211519,58
186	517685,11	2211537,07
187	517712,59	2211545,55
188	517718,52	2211546,83
189	517720,58	2211545,23
190	517761,22	2211552,83
191	517768,13	2211547,56
192	517766,74	2211545,48
193	517768,27	2211540,60
194	517772,87	2211539,75
195	517775,94	2211540,55
196	517966,92	2211317,77
197	517966,95	2211318,29
198	517967,43	2211319,54
199	517968,41	2211320,56

200	517969,72	2211321,07
201	517971,06	2211321,03
202	517972,36	2211320,42
203	517973,33	2211319,32
204	517973,49	2211318,40
205	517973,33	2211317,59
206	517972,72	2211316,42
207	517971,72	2211315,56
208	517970,94	2211315,19
209	517969,54	2211315,23
210	517968,94	2211315,51
211	517970,36	2211311,63
212	517970,97	2211312,77
213	517971,99	2211313,79
214	517973,46	2211314,04
215	517974,80	2211313,75
216	517975,95	2211313,00
217	517976,73	2211311,86
218	517977,04	2211310,51
219	517976,79	2211309,15
220	517976,06	2211308,00
221	517974,91	2211307,08
222	517973,57	2211306,84
223	517972,24	2211307,03
224	517985,02	2211275,82
225	518005,23	2211192,97
226	518009,36	2211146,53

227	518013,84	2211096,07
228	518011,58	2211039,36
229	518011,89	2211017,09
230	518012,62	2210965,16
231	518016,88	2210884,98
232	518055,99	2210883,67
1	518065,13	2210883,38

1	518092,65	2211606,63
2	518100,68	2211606,94
3	518108,16	2211609,72
4	518111,62	2211612,17
5	518117,02	2211618,45
6	518119,58	2211622,90
7	518121,35	2211629,23
8	518120,71	2211637,57
9	518119,29	2211641,41
10	518116,11	2211646,75
11	518111,15	2211651,97
12	518105,17	2211655,30
13	518097,28	2211657,34
14	518088,79	2211657,08
15	518082,29	2211654,58
16	518074,79	2211646,91
17	518071,53	2211638,73
18	518070,45	2211631,30
19	518070,82	2211627,09
20	518073,19	2211619,96

21	518075,43	2211616,28
22	518081,28	2211610,87
23	518084,60	2211608,90
1	518092,65	2211606,63

1	518124,26	2211672,81
2	518126,67	2211670,68
3	518128,81	2211673,12
4	518126,39	2211675,27
1	518124,26	2211672,81

1	518187,79	2211829,44
2	518176,12	2211843,53
3	518154,42	2211828,37
4	518167,29	2211812,48
1	518187,79	2211829,44

1	517904,42	2211577,07
2	517905,14	2211576,07
3	517906,07	2211575,28
4	517907,12	2211574,70
5	517908,29	2211574,36
6	517909,50	2211574,29
7	517910,71	2211574,48
8	517911,83	2211574,93
9	517912,83	2211575,62
10	517913,64	2211576,52
11	517914,24	2211577,55
12	517914,61	2211578,71

13	517914,71	2211579,91
14	517914,57	2211581,12
15	517914,13	2211582,27
16	517913,46	2211583,28
17	517912,59	2211584,11
18	517911,58	2211584,75
19	517910,43	2211585,16
20	517909,22	2211585,29
21	517908,06	2211585,17
22	517906,91	2211584,78
23	517905,88	2211584,15
24	517905,01	2211583,31
25	517904,34	2211582,31
26	517903,89	2211581,18
27	517903,70	2211579,97
28	517903,81	2211578,71
1	517904,42	2211577,07

1	517894,39	2211571,30
2	517886,36	2211569,66
3	517887,58	2211563,61
4	517895,63	2211565,21
1	517894,39	2211571,30
Контур № 2		
1	518012,30	2211057,65
2	517992,96	2211058,50
3	517992,70	2211045,28
4	518011,75	2211043,78

1	518012,30	2211057,65
Контур № 3		
1	517976,61	2211670,57
2	517976,02	2211665,58
3	517976,18	2211665,62
4	517978,01	2211667,62
5	517980,05	2211665,99
6	517998,53	2211666,09
7	518004,13	2211667,40
1	517976,61	2211670,57
Контур № 4		
1	518120,23	2211638,85
2	518115,07	2211629,36
3	518114,82	2211615,9
4	518117,02	2211618,45
5	518119,58	2211622,90
6	518121,35	2211629,23
7	518120,71	2211637,57
1	518120,23	2211638,85

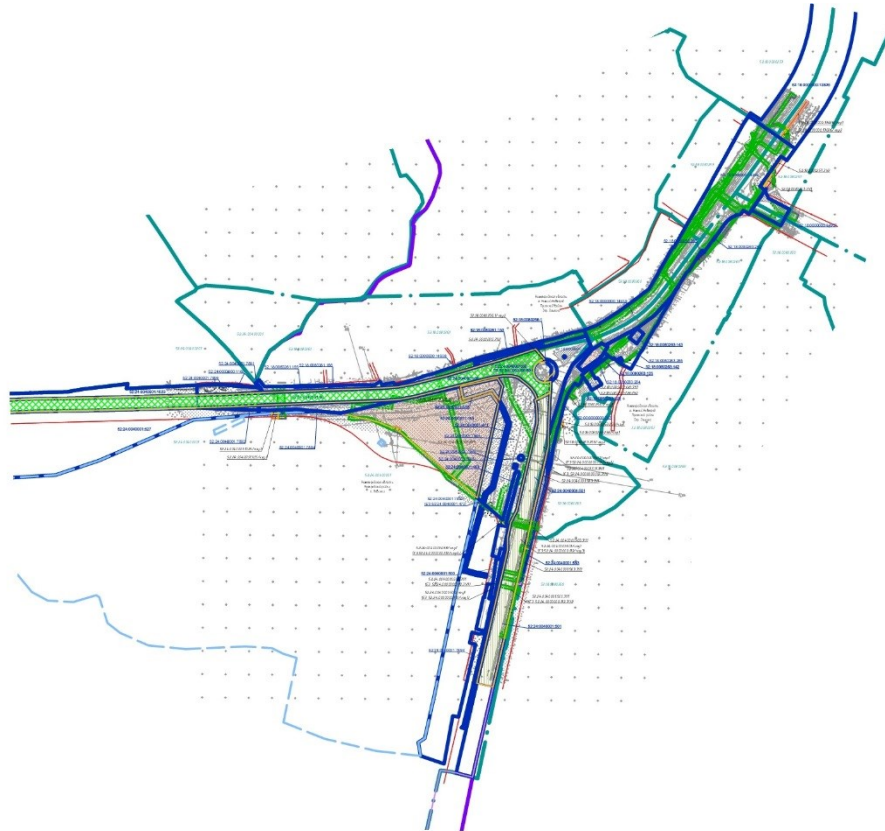
1	518070,74	2211628,01
2	518098,54	2211657,01
3	518097,28	2211657,34
4	518088,79	2211657,08
5	518082,29	2211654,58
6	518074,79	2211646,91
7	518071,53	2211638,73
8	518070,45	2211631,30
1	518070,74	2211628,01
Контур № 5		

1	518521,81	2212117,78
2	518517,83	2212118,34
3	518487,11	2212100,13
4	518488,86	2212098,14
1	518521,81	2212117,78
Контур № 6		
1	518554,24	2212140,38
2	518552,77	2212142,40
3	518529,52	2212125,40
4	518531,29	2212125,18
5	518532,07	2212124,18
1	518554,24	2212140,38
Контур № 7		
1	518594,62	2212139,47
2	518597,49	2212135,38
3	518614,58	2212147,28
4	518613,18	2212149,40
5	518611,23	2212149,31
6	518611,08	2212149,32
7	518601,75	2212143,15
1	518594,62	2212139,47
Контур № 8		
1	518618,27	2212149,87
2	518648,95	2212172,04
3	518676,71	2212191,21
4	518677,69	2212191,81
5	518675,07	2212196,07
6	518673,99	2212195,40
7	518646,06	2212176,13
8	518615,85	2212154,30






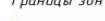

9	518616,44	2212152,88
10	518616,33	2212152,80
1	518618,27	2212149,87

Проект межевания территории

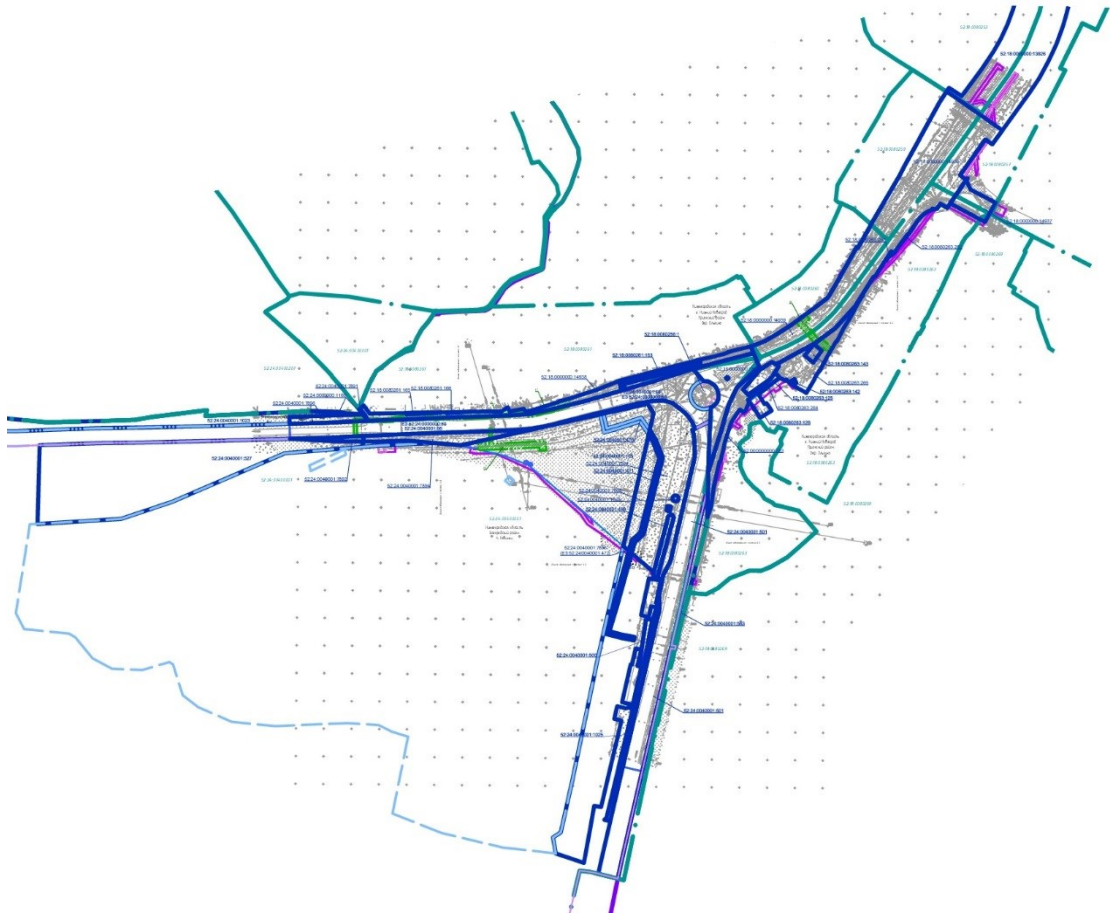
IV. Чертеж межевания территории








Условные обозначения:

-  *Административная граница поселения*
-  *Границы территории, в отношении которой осуществляется подготовка внесения изменений в проект планировки и межевания*
-  *Граница кадастрового квартала*
Номер кадастрового квартала
-  *Граница земельного участка, зарегистрированного в едином государственном реестре недвижимости*
52:18:0080263:142 *Кадастровый номер земельного участка, зарегистрированного в едином государственном реестре недвижимости*
-  *Номер точки границы территории, в отношении которой осуществляется подготовка внесения изменений в проект планировки и межевания*
-  *Граница земельного участка, зарегистрированного в едином государственном реестре недвижимости, в местоположении которого выявлена реестровая ошибка*
-  *Граница образуемого и (или) изменяемого земельного участка (части земельного участка), предоставляемых на период строительства линейного объекта и сооружений линейного объекта*
-  *Кадастровый номер образуемого и (или) изменяемого земельного участка (части земельного участка), предоставляемых на период строительства линейного объекта и сооружений линейного объекта*
-  *Условный номер образуемого и (или) изменяемого земельного участка (части земельного участка), предоставляемых на период строительства линейного объекта и сооружений линейного объекта*
-  *Граница земельного участка, предполагаемого к изъятию для государственных нужд*
-  *Граница земельного участка, образованного путем перераспределения*
-  *Граница публичного сервитута в границах земельных участков автомобильной дороги федерального значения 1P158*
-  *Граница публичного сервитута в границах зон планируемого размещения линейных объектов, подлежащих переносу (перестройству) из зон планируемого размещения линейных объектов*
-  *Условный номер контура границы публичного сервитута в границах зон планируемого размещения линейных объектов, подлежащих переносу (перестройству) из зон планируемого размещения линейных объектов*
-  *Красные линии*
- Границы зон планируемого размещения линейных объектов:*
-  *Автомобильной дороги общего пользования регионального значения*
-  *Подлежащих переносу (перестройству) из зон планируемого размещения линейных объектов*
-  *Временных сооружений на период строительства объекта «Строительство транспортной развязки в районе д.Ольгино на пересечении а/д Рязск - Касимов - Муром - Нижний Новгород, Р-158 Н.Новгород - Саратов и пр. Гагарина в г. Нижнем Новгороде»*

V. Чертеж границ публичных сервитутов






Условные обозначения:

-  *Административная граница поселения*
Границы территории, в отношении которой осуществляется подготовка внесения изменений в проект планировки и межевания
-  *Граница кадастрового квартала*
Номер кадастрового квартала
52:18:0080263
-  *Граница земельного участка, зарегистрированного в едином государственном реестре недвижимости*
52:18:0080263:128 *Кадастровый номер земельного участка, зарегистрированного в едином государственном реестре недвижимости*
-  *Граница земельного участка, зарегистрированного в едином государственном реестре недвижимости, в местоположении которого выявлена реестровая ошибка*
-  *Граница публичного сервитута в границах зон планируемого размещения линейных объектов, подлежащих переносу (перестройству) из зон планируемого размещения линейных объектов*

18 *Условный номер контура границы публичного сервитута в границах зон планируемого размещения линейных объектов, подлежащих переносу (перестройству) из зон планируемого размещения линейных объектов*

Границы зон планируемого размещения линейных объектов:

-  *Автомобильной дороги общего пользования регионального значения*
-  *Подлежащих переносу (перестройству) из зон планируемого размещения линейных объектов*
-  *Временных сооружений на период строительства объекта «Строительство транспортной развязки в районе д.Ольгино на пересечении а/д Рязск - Касимов - Муром - Нижний Новгород, Р-15в Н.Новгород - Саратов и пр. Гагарина в г. Нижнем Новгороде»*

VI. Перечень и сведения об образуемых земельных участках

Местоположение границ и условные номера образуемых земельных участков и частей земельных участков указаны в разделе IV. Чертеж межевания территории.

Сведения об образуемых земельных участках и частей земельных участках, в отношении которых предполагается резервирование и (или) изъятие для государственных нужд Нижегородской области

Условный номер образуемого земельного участка	Адрес образуемого земельного участка	Категория земельного существующего земельного участка	Планируемая категория земельного образуемого земельного участка	Вид разрешенного использования существующего земельного участка	Планируемый вид разрешенного использования образуемого земельного участка	Площадь исходного земельного участка (контура многоконтурного участка), кв. м	Площадь земельного участка (контура многоконтурного участка) после исправления реестровой ошибки, кв. м	Площадь образуемого земельного участка, кв. м	Способ образования земельного участка
52:18:0080263:128:ЗУ1	Нижегородская обл., г. Нижний Новгород, Приокский район, д.	Земли населенных пунктов	Земли населенных пунктов	для ведения личного подсобного хозяйства	Земельные участки (территории) общего пользования	900	-	97	Образование земельного участка путем раздела (или иным установленным в соответствии с законодательст

	Ольгино , дом 45								вом Российской Федерации способом)
52:18:0080263:12 8:ЗУ2	Нижегор одская обл., г. Нижний Новгоро д, Приокск ий район, д. Ольгино , дом 45	Земли населенных пунктов	-	для ведения личного подсобного хозяйства	-	900	-	803	
52:24:0040001:58 3:ЗУ1	Нижегор одская область, р-н Богород ский, п Новинки , ул Дорожна я, уч 1 Б	Земли сельскохозя йственного назначения	Земли населенных пунктов	ведение личного подсобного хозяйства	Земельные участки (территор ии) общего пользован ия	2760	-	2182	Образование земельного участка путем раздела (или иным установленным в соответствии с законодательст вом Российской Федерации способом)
52:24:0040001:58 3:ЗУ2	Нижегор одская область, р-н Богород ский, п Новинки , ул Дорожна	Земли сельскохозя йственного назначения	-	ведение личного подсобного хозяйства	-		-	578	

	я, уч 1 Б								
52:18:0080256:1/ чзу1	Нижегородская обл., г. Нижний Новгород, Приокский район, пос. Ольгино	Земли населенных пунктов	-	под контрольно-пропускной пункт	-	2000	-	288	Образование части земельного участка под временное занятие для установления публичного сервитута
52:18:0080256:1/ чзу2	Нижегородская обл., г. Нижний Новгород, Приокский район, пос. Ольгино	Земли населенных пунктов	-	под контрольно-пропускной пункт	-	2000	-	85	Образование части земельного участка под временное занятие для установления публичного сервитута

Сведения о земельном участке, образуемом путем перераспределения исходного земельного участка с кадастровым номером 52:24:0000000:60, из земель, государственная собственность на которые не разграничена

Условный номер образуемого земельного участка	Адрес образуемого земельного участка	Категория земель	Вид разрешенного использования земельного участка	Площадь образуемого земельного участка, кв. м
52:24:0000000: 3У2	Нижегородская область, автомобильная дорога Р-125 Ряжск-Касимов- Муром- Н.Новгород	Земли промышленности энергетики, транспорта	Автомобильный транспорт	1100150

V. Сведения о границах территории, в отношении которой утвержден проект межевания

*Перечень координат характерных точек границ территории, в отношении которой утвержден проект межевания
(система координат – МСК 52 зона 2)*

Номер характерной точки	Координаты	
	X	Y
1	518675,07	2212196,07
2	518677,69	2212191,81
3	518676,71	2212191,21
4	518648,95	2212172,04
5	518618,27	2212149,87
6	518629,03	2212133,61
7	518626,66	2212119,30
8	518627,43	2212119,80
9	518666,63	2212147,65
10	518686,15	2212161,46
11	518682,21	2212167,06
12	518687,12	2212170,51
13	518694,50	2212160,01
14	518670,10	2212142,76
15	518630,81	2212114,85
16	518625,32	2212111,25
17	518623,24	2212098,70
18	518644,38	2212068,57
19	518624,23	2212055,61
20	518560,80	2212020,76
21	518557,22	2212018,88
22	518509,30	2211992,33

23	518492,41	2211983,77
24	518402,24	2211931,09
25	518401,86	2211931,43
26	518380,86	2211919,39
27	518364,16	2211910,00
28	518361,72	2211908,11
29	518362,83	2211906,40
30	518342,39	2211895,10
31	518317,37	2211878,66
32	518317,93	2211877,71
33	518313,13	2211874,47
34	518311,53	2211875,40
35	518278,70	2211858,39
36	518277,65	2211857,56
37	518268,70	2211849,37
38	518264,97	2211845,65
39	518263,43	2211843,64
40	518251,29	2211827,77
41	518233,09	2211802,83
42	518222,97	2211789,07
43	518207,51	2211764,85
44	518205,30	2211761,37
45	518193,14	2211740,44
46	518185,17	2211719,46
47	518183,89	2211715,61

48	518179,65	2211698,03
49	518179,50	2211697,32
50	518178,32	2211691,83
51	518177,08	2211688,26
52	518177,47	2211688,12
53	518175,38	2211680,74
54	518174,38	2211677,94
55	518173,38	2211674,23
56	518172,61	2211673,52
57	518171,78	2211670,51
58	518171,36	2211670,63
59	518170,38	2211667,17
60	518170,27	2211666,93
61	518169,09	2211662,68
62	518165,10	2211648,00
63	518165,32	2211647,95
64	518165,27	2211647,78
65	518164,43	2211645,17
66	518159,55	2211622,00
67	518153,65	2211600,65
68	518153,86	2211600,61
69	518153,77	2211600,26
70	518153,43	2211600,34
71	518152,30	2211595,74
72	518152,61	2211595,67
73	518146,99	2211573,36
74	518121,66	2211478,67
75	518104,80	2211435,74
76	518095,83	2211407,09
77	518089,86	2211389,94
78	518085,45	2211373,38
79	518083,84	2211368,36

80	518083,34	2211368,05
81	518068,94	2211323,09
82	518065,91	2211309,62
83	518070,92	2211306,46
84	518066,46	2211280,59
85	518073,78	2211277,42
86	518066,36	2211265,70
87	518065,87	2211209,88
88	518064,93	2211183,70
89	518064,29	2211107,10
90	518063,10	2211088,58
91	518062,45	2211028,49
92	518077,21	2211017,49
93	518069,79	2211009,66
94	518061,04	2211016,56
95	518062,81	2210988,20
96	518065,74	2210975,26
97	518067,00	2210924,05
98	518065,13	2210883,38
99	518055,99	2210883,67
100	518016,88	2210884,98
101	518012,62	2210965,16
102	518011,89	2211017,09
103	518011,58	2211039,36
104	518011,75	2211043,78
105	517992,70	2211045,28
106	517992,96	2211058,50
107	517993,39	2211074,64
108	518012,94	2211073,62
109	518013,84	2211096,07
110	518009,36	2211146,53
111	518005,23	2211192,97

112	518000,73	2211211,40
113	517992,06	2211208,97
114	517991,54	2211215,09
115	517991,55	2211215,65
116	517990,11	2211215,68
117	517990,38	2211251,50
118	517989,35	2211257,13
119	517967,52	2211305,03
120	517958,76	2211324,25
121	517938,81	2211343,40
122	517906,84	2211378,88
123	517880,64	2211408,23
124	517862,66	2211420,51
125	517845,00	2211446,50
126	517825,01	2211472,60
127	517818,09	2211481,49
128	517795,49	2211508,57
129	517798,10	2211511,30
130	517794,52	2211515,41
131	517796,29	2211516,80
132	517786,24	2211528,53
133	517782,05	2211531,10
134	517777,17	2211535,79
135	517773,24	2211534,98
136	517772,32	2211539,85
137	517768,27	2211540,60
138	517766,74	2211545,48
139	517766,88	2211545,71
140	517766,43	2211546,14
141	517765,47	2211545,98
142	517765,20	2211547,33
143	517764,74	2211547,78

144	517764,23	2211550,53
145	517761,22	2211552,83
146	517720,58	2211545,23
147	517718,52	2211546,83
148	517712,59	2211545,55
149	517685,11	2211537,07
150	517656,77	2211530,49
151	517609,29	2211519,58
152	517604,95	2211518,46
153	517536,14	2211502,96
154	517534,02	2211502,49
155	517526,81	2211502,32
156	517426,17	2211477,97
157	517424,58	2211484,82
158	517416,52	2211519,75
159	517421,98	2211521,01
160	517522,47	2211544,21
161	517521,82	2211547,14
162	517622,87	2211570,99
163	517621,46	2211577,21
164	517627,31	2211578,54
165	517628,72	2211572,37
166	517640,94	2211575,25
167	517639,59	2211581,53
168	517645,45	2211582,80
169	517646,79	2211576,63
170	517654,63	2211578,48
171	517653,27	2211584,62
172	517659,05	2211585,90
173	517660,40	2211579,84
174	517669,47	2211581,98
175	517705,16	2211590,78

176	517704,35	2211594,72
177	517712,56	2211596,66
178	517712,39	2211597,42
179	517755,12	2211608,47
180	517753,61	2211616,19
181	517760,06	2211617,46
182	517760,89	2211613,71
183	517769,53	2211615,66
184	517770,28	2211612,39
185	517860,04	2211635,59
186	517860,43	2211633,97
187	517874,93	2211637,01
188	517893,88	2211644,00
189	517908,39	2211645,88
190	517908,38	2211645,95
191	517943,54	2211654,56
192	517942,92	2211656,95
193	517976,02	2211665,58
194	517976,61	2211670,57
195	518004,13	2211667,41
196	518010,65	2211668,94
197	518018,25	2211671,17
198	518029,43	2211674,47
199	518041,36	2211683,89
200	518035,55	2211693,45
201	518039,73	2211698,04
202	518046,21	2211687,71
203	518063,13	2211701,07
204	518059,96	2211704,17
205	518072,51	2211716,68
206	518068,67	2211720,29
207	518073,88	2211723,74

208	518076,51	2211721,25
209	518083,61	2211729,63
210	518100,32	2211749,51
211	518100,64	2211749,37
212	518106,26	2211756,92
213	518101,42	2211760,47
214	518108,58	2211769,92
215	518113,33	2211766,42
216	518117,80	2211772,42
217	518119,66	2211777,51
218	518121,30	2211777,11
219	518122,33	2211778,50
220	518107,78	2211791,14
221	518110,53	2211796,16
222	518107,57	2211801,01
223	518104,85	2211806,85
224	518099,70	2211815,83
225	518109,71	2211821,79
226	518125,41	2211830,79
227	518125,68	2211830,35
228	518140,73	2211839,33
229	518140,20	2211840,41
230	518143,58	2211842,32
231	518144,57	2211842,67
232	518144,83	2211842,21
233	518162,63	2211852,05
234	518162,70	2211851,92
235	518167,75	2211854,82
236	518168,83	2211855,68
237	518192,78	2211869,65
238	518192,49	2211870,19
239	518195,38	2211871,92

240	518207,38	2211878,15
241	518228,70	2211890,53
242	518228,66	2211890,59
243	518239,78	2211897,16
244	518242,43	2211898,53
245	518261,42	2211909,69
246	518261,94	2211909,99
247	518262,11	2211911,21
248	518263,68	2211911,02
249	518293,15	2211928,32
250	518337,76	2211973,52
251	518355,69	2211988,97
252	518358,00	2211990,95
253	518380,86	2212010,65
254	518423,59	2212042,68
255	518432,45	2212050,99
256	518432,49	2212051,16
257	518433,04	2212051,55
258	518440,50	2212058,55
259	518433,92	2212069,58
260	518435,80	2212070,87
261	518401,98	2212134,35
262	518411,06	2212139,34
263	518411,18	2212139,32
264	518429,03	2212148,92
265	518418,33	2212169,36
266	518431,48	2212176,06
267	518442,09	2212155,94
268	518443,45	2212156,67
269	518467,10	2212111,76
270	518484,03	2212103,84
271	518487,19	2212106,13

272	518485,41	2212102,06
273	518487,11	2212100,13
274	518517,83	2212118,34
275	518491,02	2212122,12
276	518503,34	2212125,64
277	518521,75	2212123,27
278	518522,18	2212126,31
279	518529,52	2212125,40
280	518552,77	2212142,40
281	518554,24	2212140,38
282	518555,55	2212141,29
283	518548,85	2212150,81
284	518573,91	2212168,97
285	518582,28	2212157,05
286	518610,04	2212153,92
287	518611,22	2212154,49
288	518615,63	2212154,82
289	518615,85	2212154,30
290	518646,06	2212176,13
291	518673,99	2212195,40
1	518675,07	2212196,07
292	517863,58	2211429,84
293	517870,48	2211428,39
294	517871,40	2211429,19
295	517904,13	2211391,01
296	517884,67	2211412,73
297	517866,99	2211424,82
292	517863,58	2211429,84
298	517969,72	2211321,07
299	517971,06	2211321,03

300	517972,36	2211320,42
301	517973,33	2211319,32
302	517973,49	2211318,40
303	517973,33	2211317,59
304	517972,72	2211316,42
305	517971,72	2211315,56
306	517970,94	2211315,19
307	517969,54	2211315,23
308	517969,45	2211315,27
309	517967,48	2211319,59
310	517968,41	2211320,56
298	517969,72	2211321,07
311	517973,46	2211314,04
312	517974,80	2211313,75
313	517975,95	2211313,00
314	517976,73	2211311,86
315	517977,04	2211310,51
316	517976,79	2211309,15
317	517976,06	2211308,00
318	517974,91	2211307,08
319	517973,57	2211306,84
320	517973,25	2211306,89
321	517971,53	2211309,00
322	517970,82	2211312,26
323	517970,76	2211312,38
324	517970,97	2211312,77
325	517971,99	2211313,79
311	517973,46	2211314,04
326	517997,67	2211223,97
327	517999,33	2211217,16

328	517997,69	2211216,70
326	517997,67	2211223,97
329	517894,39	2211571,30
330	517895,63	2211565,21
331	517887,58	2211563,61
332	517886,36	2211569,66
329	517894,39	2211571,30
333	517909,22	2211585,29
334	517910,43	2211585,16
335	517911,58	2211584,75
336	517912,59	2211584,11
337	517913,46	2211583,28
338	517914,13	2211582,27
339	517914,57	2211581,12
340	517914,71	2211579,91
341	517914,61	2211578,71
342	517914,24	2211577,55
343	517913,64	2211576,52
344	517912,83	2211575,62
345	517911,83	2211574,93
346	517910,71	2211574,48
347	517909,50	2211574,29
348	517908,29	2211574,36
349	517907,12	2211574,70
350	517906,07	2211575,28
351	517905,14	2211576,07
352	517904,42	2211577,07
353	517903,81	2211578,71
354	517903,70	2211579,97
355	517903,89	2211581,18

356	517904,34	2211582,31
357	517905,01	2211583,31
358	517905,88	2211584,15
359	517906,91	2211584,78
360	517908,06	2211585,17
333	517909,22	2211585,29
361	518126,39	2211675,27
362	518128,81	2211673,12
363	518126,67	2211670,68
364	518124,26	2211672,81
361	518126,39	2211675,27
365	518176,12	2211843,53
366	518187,79	2211829,44
367	518167,29	2211812,48
368	518154,42	2211828,37
365	518176,12	2211843,53
369	518310,16	2211939,15
370	518309,63	2211937,98
371	518308,28	2211936,92
372	518307,77	2211935,81
373	518305,14	2211934,06
369	518310,16	2211939,15
374	518431,59	2212044,01
375	518432,39	2212042,93
376	518429,89	2212041,08
377	518429,46	2212039,97
378	518427,73	2212036,03
379	518426,34	2212033,50

380	518424,52	2212030,40
381	518422,40	2212027,58
382	518420,11	2212024,80
383	518417,22	2212021,84
384	518411,23	2212016,94
385	518410,33	2212016,30
386	518410,19	2212016,56
387	518410,02	2212016,46
388	518409,65	2212017,19
389	518405,48	2212013,64
390	518397,54	2212008,72
391	518396,86	2212009,84
392	518384,65	2212000,93
393	518384,20	2212000,61
394	518383,50	2212000,19
395	518382,68	2211999,62
396	518380,84	2211998,61
397	518376,26	2211995,22
398	518374,82	2211996,36
399	518365,38	2211989,46
400	518366,47	2211987,80
401	518362,27	2211984,77
402	518356,42	2211976,54
403	518351,96	2211973,29
404	518348,76	2211969,40
405	518346,39	2211967,48
406	518340,26	2211962,88
407	518340,40	2211962,62
408	518326,20	2211951,10
409	518318,83	2211945,27
410	518312,01	2211941,02
411	518340,84	2211970,23

412	518383,68	2212007,14
413	518426,49	2212039,23
374	518431,59	2212044,01
414	518513,76	2212107,74
415	518493,16	2212093,24
416	518491,88	2212094,69
414	518513,76	2212107,74
417	518585,72	2212152,15
418	518602,58	2212150,28
419	518590,99	2212144,63
417	518585,72	2212152,15
420	518601,75	2212143,15
421	518594,62	2212139,47
422	518594,49	2212139,66

420	518601,75	2212143,15
423	518614,58	2212147,28
424	518624,30	2212132,60
425	518621,53	2212115,95
426	518614,40	2212111,28
427	518597,49	2212135,38
423	518614,58	2212147,28
428	518620,20	2212107,91
429	518619,54	2212103,96
430	518617,85	2212106,37
428	518620,20	2212107,91

