



**Департамент
градостроительной деятельности и развития агломераций
Нижегородской области**

П Р И К А З

3 марта 2020 г.

№ 06-01-03/8

г. Нижний Новгород

**Об утверждении документации по
планировке территории, расположенной
в Нижегородской области, Арзамасский
район, р.п. Выездное, западнее д. №23 по ул.
Куликова**

В соответствии со статьями 41 - 43, 45 Градостроительного кодекса Российской Федерации, статьями 5, 27 Закона Нижегородской области от 8 апреля 2008 г. №37-З «Об основах регулирования градостроительной деятельности на территории Нижегородской области», пунктом 3.6² Положения о департаменте градостроительной деятельности и развития агломераций Нижегородской области, утвержденного постановлением Правительства Нижегородской области от 25 июля 2007 г. № 248 (с изменениями), на основании приказа публичного акционерного общества «Межрегиональная распределительная сетевая компания Центра и Приволжья» филиал «Нижновэнерго» от 13 августа 2019 г. № ННЭ-338

п р и к а з ы в а ю :

1. Утвердить прилагаемую документацию по планировке территории, расположенной в Нижегородской области, Арзамасский район, р.п. Выездное, западнее д. №23 по ул. Куликова (далее – документация по планировке территории).

2. Управлению по развитию инженерной инфраструктуры департамента градостроительной деятельности и развития агломераций Нижегородской области:

2.1. В течение семи дней со дня утверждения направить утвержденную документацию по планировке территории главам р.п. Выездное, Красносельского сельсовета Арзамасского муниципального района Нижегородской области для опубликования в порядке, установленном для официального опубликования муниципальных правовых актов, иной официальной информации, и размещения на официальном сайте поселения в сети «Интернет».

2.2. В течение десяти рабочих дней со дня утверждения обеспечить размещение документации по планировке территории в государственной информационной системе обеспечения градостроительной деятельности.

3. Управлению экономического обеспечения градостроительной деятельности департамента градостроительной деятельности и развития агломераций Нижегородской области разместить настоящий приказ на официальном сайте департамента градостроительной деятельности и развития агломераций Нижегородской области в информационно-телекоммуникационной сети «Интернет».

Директор департамента



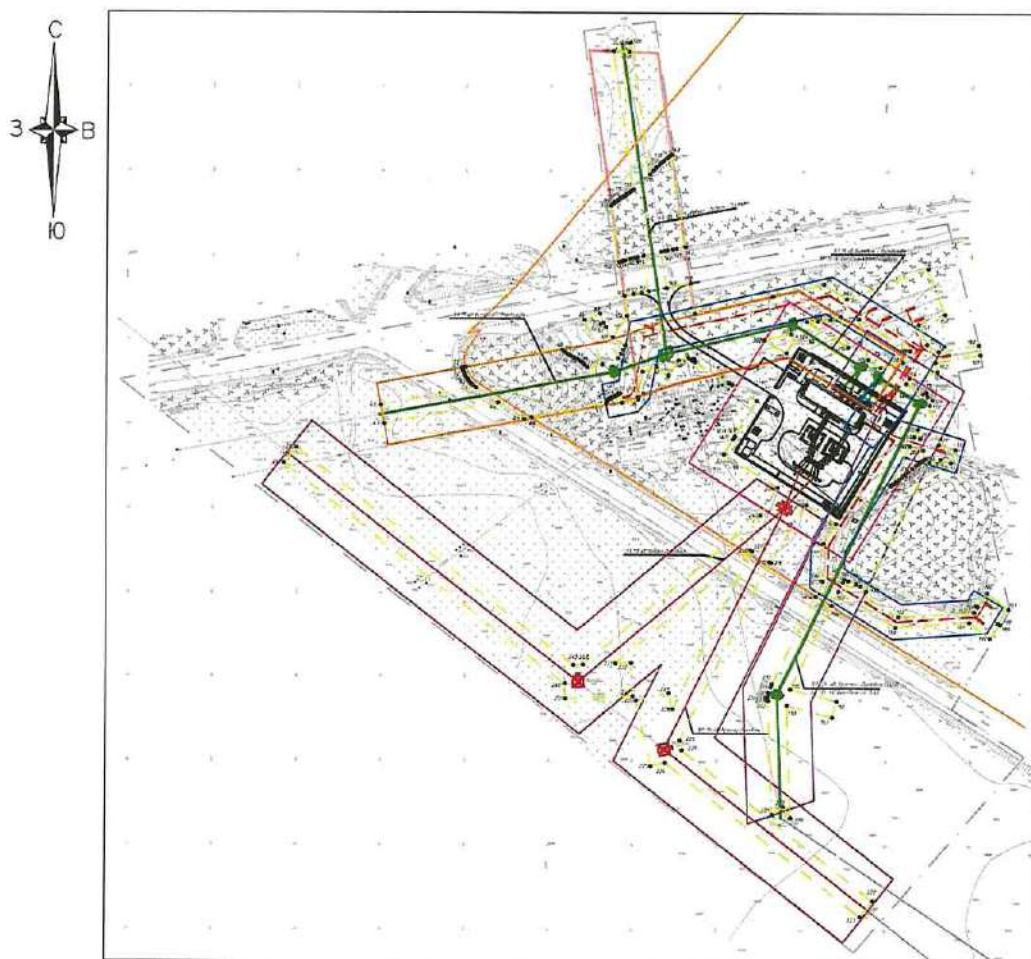
М.В. Ракова

УТВЕРЖДЕНА
приказом департамента
градостроительной деятельности
и развития агломераций
Нижегородской области
от 3 марта 2020 года №06-01-03/8

Документация по планировке территории, расположенной в Нижегородской области, Арзамасский район, р.п. Выездное, западнее д. №23 по ул. Куликова

Проект планировки территории

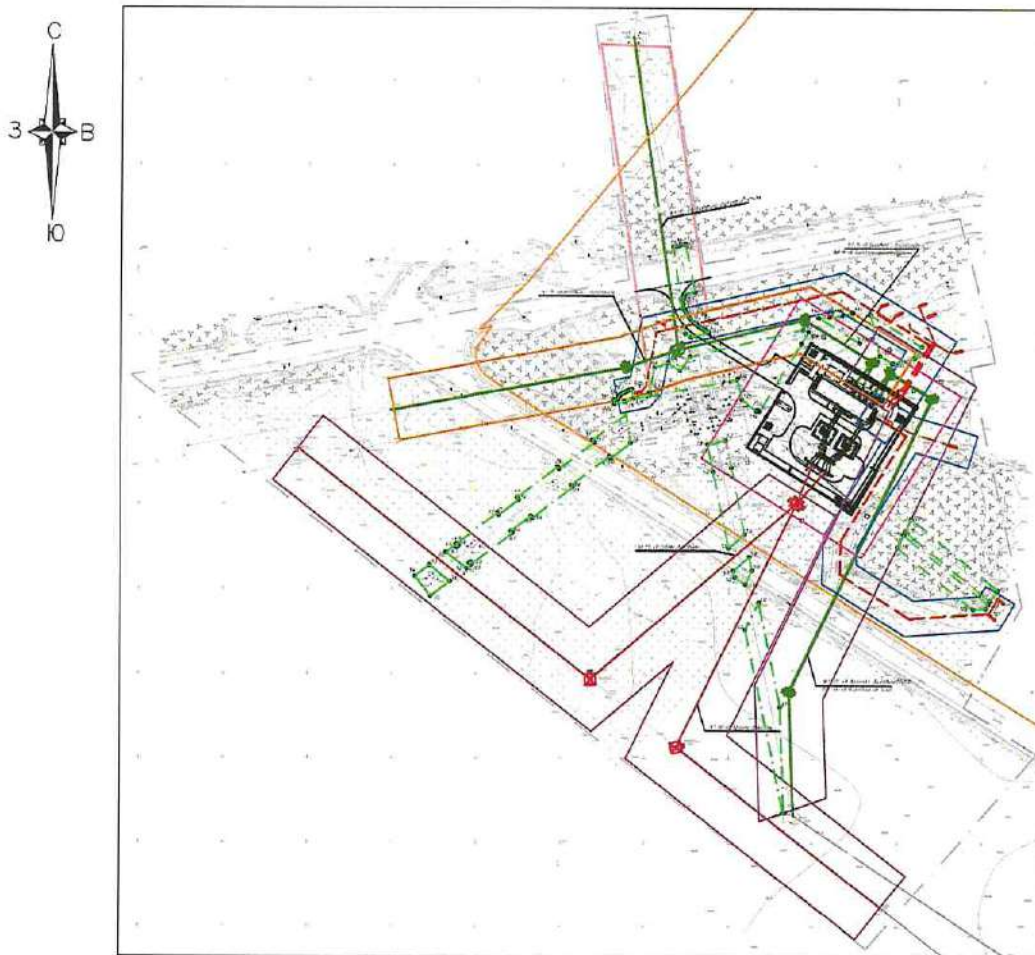
I. Чертеж границ зон планируемого размещения линейного объекта



Условные обозначения:

- граница территории, в отношении которой осуществляется подготовка проекта планировки
- граница зоны планируемого размещения линейного объекта
- проектируемая воздушная линия электропередачи ВЛ 110кВ
- проектируемая воздушная линия электропередачи ВЛ 35кВ
- проектируемая воздушная линия электропередачи ВЛ 10кВ
- проектируемое ограждение ПС 110/35/10 кВ Выездное
- граница населенного пункта
- граница охранной зоны объектов электросетевого хозяйства - ПС 110/35/10 кВ Выездное
- граница охранной зоны объектов электросетевого хозяйства - ВЛ 110 кВ
- граница охранной зоны объектов электросетевого хозяйства - ВЛ 35 кВ Арзамас-Выездное(3503), ВЛ 35 кВ Выездное-Н.Усад
- граница охранной зоны объектов электросетевого хозяйства - ВЛ 35 кВ Выездное - Водоватово
- граница охранной зоны объектов электросетевого хозяйства - ВЛ 35 кВ Выездное - Орбита - Пустынь
- граница охранной зоны объектов электросетевого хозяйства - ВЛ 10 кВ
- 7 - номер характерной точки границы зоны планируемого размещения линейного объекта
- проектируемые опоры ВЛ 110кВ
- проектируемые опоры ВЛ 35кВ
- проектируемые опоры ВЛ 10кВ

II. Чертеж границ зон планируемого размещения линейных объектов, подлежащих переносу (переустройству) из зон планируемого размещения линейных объектов



Условные обозначения:

-  - граница территории, в отношении которой осуществляется подготовка проекта планировки
-  - граница зоны планируемого размещения линейного объекта, подлежащих переносу (переустройству) из зон планируемого размещения объекта
-  - проектируемая воздушная линия электропередачи ВЛ 110кВ
-  - проектируемая воздушная линия электропередачи ВЛ 35кВ
-  - проектируемая воздушная линия электропередачи ВЛ 10кВ
-  - проектируемое ограждение ПС 110/35/10 кВ Выездное
-  - граница населенного пункта
-  - граница охранной зоны объектов электросетевого хозяйства - ПС 110/35/10 кВ Выездное
-  - граница охранной зоны объектов электросетевого хозяйства - ВЛ 110 кВ
-  - граница охранной зоны объектов электросетевого хозяйства - ВЛ 35 кВ Арзамас-Выездное(3503), ВЛ 35 кВ Выездное-Н.Усад
-  - граница охранной зоны объектов электросетевого хозяйства - ВЛ 35 кВ Выездное - Водоватово
-  - граница охранной зоны объектов электросетевого хозяйства - ВЛ 35 кВ Выездное - Орбита - Пустынь
-  - граница охранной зоны объектов электросетевого хозяйства - ВЛ 10 кВ
-  - номер характерной точки границы зоны планируемого размещения линейного объекта, подлежащих переносу (переустройству) из зон планируемого размещения объекта
-  - проектируемые опоры ВЛ 110кВ
-  - проектируемые опоры ВЛ 35кВ
-  - проектируемые опоры ВЛ 10кВ

III. Положение о размещении линейного объекта

Документация по планировке территории, расположенной в Нижегородской области, Арзамасский район, р.п. Выездное, западнее д. №23 по ул. Куликова, разработана в целях строительства подстанции 110/35/10 кВ Выездное с питающими ЛЭП.

Планируемый к строительству объект включает подстанцию ПС 110 кВ Выездное и заходы на подстанцию: ВЛ 110 кВ Арзамас-Выездное, ВЛ 110 кВ Выездное-Орбита, ВЛ 35 кВ Арзамас-Выездное (3503), ВЛ 35кВ Выездное-Н.Усад, ВЛ 35 кВ Выездное-Орбита-Пустынь, ВЛ 35 кВ Выездное-Водоватово, а также ВЛ 10 кВ.

Проектируемая ПС 110 кВ Выездное строится взамен действующей подстанции ПС 110 кВ Выездное.

Назначение объекта - электроснабжение р.п. Выездное Арзамасского муниципального района Нижегородской области.

Протяженность (ориентировочная) проектируемых заходов составляет:

- ВЛ 110 кВ Арзамас-Выездное -185,82 м;
- ВЛ 110 кВ Выездное-Орбита – 185,81 м;
- ВЛ 35 кВ Арзамас-Выездное (3503), ВЛ 35кВ Выездное-Н.Усад – 333,68 м;
- ВЛ 35 кВ Выездное-Орбита-Пустынь – 140,97м;
- ВЛ 35 кВ Выездное-Водоватово – 174,27м;
- заходы ВЛ 10 кВ общей протяженностью 1,5 км.

Категория электроснабжения оборудования I типа.

Документацией по планировке территории не предусматривается установление красных линий. Ранее установленные красные линии на территории разработки документации отсутствуют. Чертеж красных линий не разрабатывался.

Зона планируемого размещения линейного объекта устанавливается на территории сельского поселения Красносельский сельсовет и городского поселения рабочий поселок Выездное Арзамасского муниципального района Нижегородской области.

*Перечень координат характерных точек границ зон планируемого размещения
линейного объекта (система координат – ГСК 52)*

| Номер характерной точки границы | X координата, м | Y координата, м |
|--|-----------------------|-----------------------|
| 1 | 425032,62 | 2200103,54 |
| 1411 | 425041,54 | 2200109,01 |
| 1511 | 425042,78 | 2200110,28 |
| 1611 | 425043,40 | 2200110,15 |
| 2 | 425064,37 | 2200123,03 |
| 3 | 425073,52 | 2200108,12 |
| 4 | 425073,75 | 2200108,23 |
| 5 | 425074,70 | 2200106,20 |
| 6 | 425087,06 | 2200086,10 |
| 7 | 425088,95 | 2200085,59 |
| 8 | 425088,48 | 2200083,79 |
| 9 | 425089,41 | 2200082,28 |
| 10 | 425088,00 | 2200076,33 |
| 11 | 425079,24 | 2200070,41 |
| 12 | 425084,06 | 2200063,27 |
| 13 | 425081,26 | 2200055,21 |
| 14 | 425066,34 | 2200052,35 |
| 15 | 425064,98 | 2200052,63 |
| 16 | 425062,95 | 2200042,84 |
| 17 | 425068,55 | 2200041,68 |
| 18 | 425068,40 | 2200041,38 |
| 19 | 425068,14 | 2200040,86 |
| 20 | 425067,95 | 2200040,48 |
| 21 | 425067,72 | 2200040,01 |
| 22 | 425067,50 | 2200039,57 |
| 23 | 425067,34 | 2200039,25 |
| 24 | 425067,06 | 2200038,70 |
| 25 | 425066,88 | 2200038,33 |
| 26 | 425066,71 | 2200037,99 |
| 27 | 425066,45 | 2200037,48 |
| 28 | 425066,23 | 2200037,03 |
| 29 | 425066,07 | 2200036,71 |
| 30 | 425065,89 | 2200036,38 |
| 31 | 425065,74 | 2200036,09 |
| 32 | 425065,54 | 2200035,77 |
| 33 | 425065,41 | 2200035,57 |
| 34 | 425065,21 | 2200035,31 |
| 35 | 425064,95 | 2200035,00 |
| 36 | 425064,59 | 2200034,64 |
| 37 | 425064,32 | 2200034,41 |
| 38 | 425063,98 | 2200034,16 |
| 39 | 425063,59 | 2200033,92 |
| 40 | 425063,20 | 2200033,74 |
| 41 | 425062,93 | 2200033,65 |
| 42 | 425062,59 | 2200033,55 |
| 43 | 425062,22 | 2200033,46 |
| 44 | 425054,06 | 2199989,15 |
| 45 | 425053,23 | 2199984,66 |
| 46 | 425062,86 | 2199969,03 |
| 47 | 425050,41 | 2199901,52 |
| 48 | 425061,22 | 2199899,48 |
| 49 | 425071,62 | 2199955,90 |
| 50 | 425072,97 | 2199954,16 |
| 51 | 425073,86 | 2199953,12 |
| 52 | 425074,48 | 2199952,49 |
| 53 | 425075,40 | 2199951,67 |
| 54 | 425075,91 | 2199951,28 |
| 55 | 425076,33 | 2199950,97 |
| 56 | 425076,93 | 2199950,57 |
| 57 | 425077,59 | 2199950,17 |
| 58 | 425078,14 | 2199949,86 |
| 59 | 425078,76 | 2199949,53 |
| 60 | 425079,52 | 2199949,16 |
| 61 | 425080,35 | 2199948,78 |
| 62 | 425081,61 | 2199948,26 |
| 63 | 425082,64 | 2199947,87 |
| 64 | 425083,32 | 2199947,64 |
| 65 | 425083,72 | 2199949,80 |
| 66 | 425094,28 | 2200007,14 |
| 67 | 425093,51 | 2200007,78 |
| 68 | 425092,53 | 2200008,85 |
| 69 | 425091,87 | 2200009,79 |
| 70 | 425091,06 | 2200011,18 |
| 71 | 425090,40 | 2200012,52 |
| 72 | 425089,50 | 2200014,48 |
| 73 | 425088,53 | 2200016,39 |

| | | |
|-----|-----------|------------|
| 74 | 425087,31 | 2200018,25 |
| 75 | 425086,43 | 2200019,38 |
| 76 | 425085,36 | 2200020,65 |
| 77 | 425083,83 | 2200022,16 |
| 78 | 425085,48 | 2200031,12 |
| 79 | 425111,81 | 2200020,52 |
| 80 | 425115,54 | 2200029,80 |
| 81 | 425110,17 | 2200031,96 |
| 82 | 425109,24 | 2200029,93 |
| 83 | 425107,65 | 2200032,98 |
| 84 | 425089,14 | 2200040,42 |
| 85 | 425091,76 | 2200042,00 |
| 86 | 425094,29 | 2200043,35 |
| 87 | 425096,77 | 2200044,49 |
| 88 | 425101,65 | 2200037,28 |
| 89 | 425114,28 | 2200045,82 |
| 90 | 425126,09 | 2200044,05 |
| 91 | 425127,18 | 2200049,47 |
| 92 | 425128,18 | 2200054,34 |
| 93 | 425128,95 | 2200058,29 |
| 94 | 425149,96 | 2200055,14 |
| 95 | 425149,21 | 2200051,85 |
| 96 | 425148,83 | 2200050,14 |
| 97 | 425148,47 | 2200048,56 |
| 98 | 425148,17 | 2200047,21 |
| 99 | 425147,41 | 2200044,24 |
| 100 | 425147,15 | 2200043,34 |
| 101 | 425146,87 | 2200042,45 |
| 102 | 425146,40 | 2200041,01 |
| 103 | 425179,69 | 2200036,00 |
| 104 | 425180,46 | 2200036,57 |
| 105 | 425181,05 | 2200037,08 |
| 106 | 425181,42 | 2200037,48 |
| 107 | 425181,84 | 2200038,08 |
| 108 | 425182,10 | 2200038,51 |
| 109 | 425182,52 | 2200039,19 |
| 110 | 425182,96 | 2200039,86 |
| 111 | 425183,36 | 2200040,44 |
| 112 | 425183,92 | 2200041,28 |
| 113 | 425184,32 | 2200041,89 |
| 114 | 425184,69 | 2200042,44 |
| 115 | 425185,19 | 2200043,22 |

| | | |
|-----|-----------|------------|
| 116 | 425185,60 | 2200043,86 |
| 117 | 425186,07 | 2200044,57 |
| 118 | 425186,34 | 2200044,98 |
| 119 | 425186,77 | 2200045,64 |
| 120 | 425187,15 | 2200046,20 |
| 121 | 425187,45 | 2200046,66 |
| 122 | 425188,01 | 2200047,47 |
| 123 | 425188,69 | 2200048,47 |
| 124 | 425189,23 | 2200049,26 |
| 125 | 425270,95 | 2200037,02 |
| 126 | 425270,58 | 2200046,23 |
| 127 | 425275,96 | 2200046,44 |
| 128 | 425276,22 | 2200047,35 |
| 129 | 425198,07 | 2200059,06 |
| 130 | 425200,01 | 2200060,63 |
| 131 | 425200,79 | 2200061,31 |
| 132 | 425201,18 | 2200061,67 |
| 133 | 425201,84 | 2200062,30 |
| 134 | 425202,26 | 2200062,70 |
| 135 | 425204,00 | 2200064,54 |
| 136 | 425204,81 | 2200065,44 |
| 137 | 425205,26 | 2200065,97 |
| 138 | 425206,15 | 2200067,04 |
| 139 | 425207,64 | 2200068,91 |
| 140 | 425208,56 | 2200070,11 |
| 141 | 425209,25 | 2200071,02 |
| 142 | 425209,95 | 2200071,94 |
| 143 | 425155,13 | 2200080,15 |
| 144 | 425154,25 | 2200075,02 |
| 145 | 425153,90 | 2200072,86 |
| 146 | 425153,25 | 2200069,61 |
| 147 | 425152,88 | 2200067,99 |
| 148 | 425152,40 | 2200065,90 |
| 149 | 425130,94 | 2200069,11 |
| 150 | 425133,63 | 2200083,40 |
| 151 | 425115,68 | 2200086,06 |
| 152 | 425125,89 | 2200132,17 |
| 153 | 425133,08 | 2200162,48 |
| 154 | 425124,68 | 2200176,13 |
| 155 | 425142,51 | 2200224,14 |
| 156 | 425115,61 | 2200234,26 |
| 157 | 425109,33 | 2200218,72 |

| | | |
|-----|-----------|------------|
| 158 | 425097,90 | 2200223,64 |
| 159 | 425093,57 | 2200230,66 |
| 160 | 425097,60 | 2200254,34 |
| 161 | 425091,68 | 2200255,35 |
| 162 | 425087,16 | 2200228,81 |
| 163 | 425081,82 | 2200230,09 |
| 164 | 425077,79 | 2200213,28 |
| 165 | 425074,75 | 2200211,42 |
| 166 | 425068,70 | 2200221,35 |
| 167 | 425069,23 | 2200223,52 |
| 168 | 425067,05 | 2200224,06 |
| 169 | 425065,26 | 2200226,99 |
| 170 | 425061,87 | 2200225,35 |
| 171 | 425038,82 | 2200231,11 |
| 172 | 425035,68 | 2200240,62 |
| 173 | 425028,05 | 2200238,10 |
| 174 | 425030,10 | 2200231,89 |
| 175 | 425028,46 | 2200225,28 |
| 176 | 424951,65 | 2200188,06 |
| 177 | 424954,52 | 2200184,74 |
| 178 | 424956,19 | 2200182,26 |
| 179 | 424957,88 | 2200177,61 |
| 180 | 424958,50 | 2200175,26 |
| 181 | 424956,93 | 2200174,50 |
| 182 | 424936,35 | 2200207,21 |
| 183 | 424939,41 | 2200252,28 |
| 184 | 424942,58 | 2200254,19 |
| 185 | 424942,94 | 2200253,72 |
| 186 | 424950,83 | 2200259,87 |
| 187 | 424941,00 | 2200272,49 |
| 188 | 424932,89 | 2200266,17 |
| 189 | 424931,73 | 2200267,67 |
| 190 | 424923,84 | 2200261,52 |
| 191 | 424933,20 | 2200249,50 |
| 192 | 424930,23 | 2200205,67 |
| 193 | 424951,50 | 2200171,87 |
| 194 | 424942,92 | 2200167,72 |
| 195 | 424892,79 | 2200143,43 |
| 196 | 424885,51 | 2200170,91 |
| 197 | 424875,84 | 2200168,35 |
| 198 | 424882,95 | 2200141,54 |
| 199 | 424816,61 | 2200143,96 |

| | | |
|-----|-----------|------------|
| 200 | 424823,03 | 2200139,55 |
| 201 | 424818,46 | 2200132,88 |
| 202 | 424885,89 | 2200130,43 |
| 203 | 424886,09 | 2200129,68 |
| 204 | 424886,45 | 2200129,78 |
| 205 | 424886,65 | 2200129,36 |
| 206 | 424887,64 | 2200129,16 |
| 207 | 424888,54 | 2200130,33 |
| 208 | 424890,81 | 2200130,25 |
| 209 | 424893,92 | 2200131,76 |
| 210 | 424895,76 | 2200132,25 |
| 211 | 424895,66 | 2200132,60 |
| 212 | 424948,73 | 2200158,31 |
| 213 | 424957,39 | 2200162,51 |
| 214 | 424957,69 | 2200162,03 |
| 215 | 424980,15 | 2200162,84 |
| 216 | 424991,81 | 2200170,01 |
| 217 | 425002,58 | 2200152,47 |
| 218 | 424968,50 | 2200131,54 |
| 219 | 424969,01 | 2200130,71 |
| 220 | 424861,89 | 2200078,00 |
| 221 | 424856,35 | 2200079,26 |
| 222 | 424767,54 | 2200192,76 |
| 223 | 424758,04 | 2200185,33 |
| 224 | 424848,80 | 2200069,43 |
| 225 | 424846,86 | 2200060,90 |
| 226 | 424885,87 | 2200052,06 |
| 227 | 424890,29 | 2200071,56 |
| 228 | 424880,50 | 2200073,78 |
| 229 | 424975,31 | 2200120,44 |
| 230 | 424975,87 | 2200119,52 |
| 231 | 424907,91 | 2200039,74 |
| 232 | 424908,29 | 2200049,20 |
| 233 | 424888,31 | 2200050,01 |
| 239 | 424886,68 | 2200010,05 |
| 240 | 424895,60 | 2200009,68 |
| 241 | 425027,00 | 2199841,74 |
| 242 | 425036,08 | 2199849,62 |
| 243 | 424906,89 | 2200014,73 |
| 244 | 424907,12 | 2200020,31 |
| 245 | 424996,57 | 2200125,31 |
| 246 | 425013,05 | 2200135,42 |

| | | |
|-----|-----------|------------|
| 1 | 425032,62 | 2200103,54 |
| 263 | 425042,23 | 2200219,92 |
| 264 | 425043,31 | 2200216,36 |
| 265 | 425047,80 | 2200218,53 |
| 263 | 425042,23 | 2200219,92 |
| 282 | 425037,84 | 2200213,71 |
| 283 | 425035,44 | 2200221,60 |
| 284 | 425030,34 | 2200222,86 |
| 285 | 425029,73 | 2200221,88 |
| 286 | 425029,33 | 2200221,29 |
| 287 | 425028,86 | 2200220,63 |
| 288 | 425028,15 | 2200219,73 |
| 289 | 425027,79 | 2200219,28 |
| 290 | 425027,42 | 2200218,82 |
| 291 | 425026,34 | 2200217,48 |
| 292 | 425024,56 | 2200215,29 |
| 293 | 425022,67 | 2200212,96 |
| 294 | 425020,97 | 2200210,94 |
| 295 | 425019,60 | 2200209,33 |
| 296 | 425018,26 | 2200207,69 |
| 297 | 425016,75 | 2200205,78 |
| 298 | 425015,94 | 2200204,69 |

| | | |
|-----|-----------|------------|
| 299 | 425015,41 | 2200203,94 |
| 300 | 425014,93 | 2200203,28 |
| 301 | 425014,20 | 2200202,25 |
| 282 | 425037,84 | 2200213,71 |
| 302 | 425100,05 | 2200127,12 |
| 303 | 425103,83 | 2200143,16 |
| 304 | 425102,51 | 2200146,45 |
| 305 | 425092,54 | 2200140,33 |
| 302 | 425100,05 | 2200127,12 |
| 306 | 425094,02 | 2200213,66 |
| 307 | 425087,15 | 2200209,44 |
| 308 | 425083,99 | 2200196,27 |
| 309 | 425088,74 | 2200188,86 |
| 310 | 425112,80 | 2200183,08 |
| 306 | 425094,02 | 2200213,66 |
| 315 | 425113,98 | 2200172,51 |
| 316 | 425096,06 | 2200176,81 |
| 317 | 425111,01 | 2200152,47 |
| 318 | 425111,29 | 2200158,94 |
| 319 | 425112,22 | 2200166,55 |
| 315 | 425113,98 | 2200172,51 |

Перечень координат характерных точек границ зон планируемого размещения линейных объектов, подлежащих переносу (переустройству) из зон планируемого размещения линейного объекта (система координат – ГСК 52)

| Номер характерной точки границы | X координата, м | Y координата, м |
|---------------------------------|-----------------|-----------------|
| 10 | 2200087,26 | 425101,90 |
| 11 | 2200085,46 | 425103,00 |
| 12 | 2200084,41 | 425103,65 |
| 13 | 2200082,77 | 425104,66 |
| 14 | 2200081,68 | 425105,39 |
| 15 | 2200080,91 | 425105,95 |
| 16 | 2200079,8 | 425106,83 |
| 17 | 2200078,22 | 425108,25 |
| 18 | 2200076,61 | 425109,97 |

| | | |
|----|------------|-----------|
| 19 | 2200075,88 | 425110,88 |
| 20 | 2200075,05 | 425111,99 |
| 21 | 2200074,42 | 425112,96 |
| 22 | 2200073,95 | 425113,72 |
| 23 | 2200073,35 | 425114,78 |
| 24 | 2200072,96 | 425115,54 |
| 25 | 2200072,05 | 425117,60 |
| 26 | 2200071,84 | 425118,22 |
| 27 | 2200071,72 | 425118,77 |
| 28 | 2200071,67 | 425119,28 |
| 29 | 2200071,69 | 425120,16 |
| 30 | 2200071,90 | 425121,57 |
| 31 | 2200072,15 | 425122,63 |

| | | |
|------|------------|-----------|
| 32 | 2200072,57 | 425123,87 |
| 33 | 2200073,15 | 425125,18 |
| 34 | 2200079,12 | 425125,98 |
| 35 | 2200073,20 | 425153,96 |
| 36 | 2200072,86 | 425153,90 |
| 37 | 2200070,44 | 425153,42 |
| 38 | 2200068,80 | 425153,06 |
| 39 | 2200067,99 | 425152,88 |
| 40 | 2200065,90 | 425152,39 |
| 41 | 2200073,56 | 425101,25 |
| 42 | 2200076,41 | 425099,32 |
| 10 | 2200087,26 | 425101,90 |
| | | |
| 50 | 2200090,22 | 425019,73 |
| 51 | 2200086,78 | 425036,01 |
| 52 | 2200097,54 | 425038,30 |
| 53 | 2200100,98 | 425021,99 |
| 54 | 2200109,19 | 424982,84 |
| 55 | 2200099,66 | 424974,71 |
| 50 | 2200090,22 | 425019,73 |
| | | |
| 56 | 2200103,30 | 424957,33 |
| 57 | 2200102,46 | 424961,34 |
| 58 | 2200112,00 | 424969,46 |
| 59 | 2200113,66 | 424961,54 |
| 5611 | 2200109,63 | 424953,35 |
| 56 | 2200103,30 | 424957,33 |
| | | |
| 60 | 2200117,66 | 424942,48 |
| 61 | 2200130,62 | 424880,66 |
| 62 | 2200132,88 | 424818,46 |
| 63 | 2200132,48 | 424818,18 |
| 64 | 2200109,77 | 424926,47 |
| 60 | 2200117,66 | 424942,48 |
| | | |
| 65 | 2199931,77 | 424971,80 |
| 66 | 2199937,20 | 424976,00 |
| 67 | 2199938,11 | 424974,81 |
| 68 | 2199939,20 | 424975,64 |
| 69 | 2199938,25 | 424976,87 |
| 70 | 2199962,10 | 424995,07 |
| 71 | 2199963,01 | 424993,88 |

| | | |
|-----|------------|-----------|
| 72 | 2199974,82 | 425002,86 |
| 73 | 2199973,91 | 425004,06 |
| 74 | 2199997,79 | 425022,22 |
| 75 | 2199998,70 | 425021,03 |
| 76 | 2200019,51 | 425037,03 |
| 77 | 2200018,36 | 425038,13 |
| 78 | 2200038,44 | 425053,41 |
| 79 | 2200041,01 | 425036,52 |
| 80 | 2200029,37 | 425027,66 |
| 81 | 2200028,32 | 425028,66 |
| 82 | 2200005,99 | 425011,49 |
| 83 | 2200006,87 | 425010,28 |
| 84 | 2199982,99 | 424992,12 |
| 85 | 2199982,10 | 424993,29 |
| 86 | 2199970,30 | 424984,32 |
| 87 | 2199971,20 | 424983,14 |
| 88 | 2199947,35 | 424964,95 |
| 89 | 2199946,47 | 424966,10 |
| 90 | 2199945,47 | 424965,32 |
| 91 | 2199946,38 | 424964,14 |
| 92 | 2199943,96 | 424962,26 |
| 65 | 2199931,77 | 424971,80 |
| | | |
| 93 | 2199921,98 | 424964,23 |
| 94 | 2199913,47 | 424957,65 |
| 95 | 2199922,65 | 424945,79 |
| 96 | 2199934,16 | 424954,69 |
| 93 | 2199921,98 | 424964,23 |
| | | |
| 119 | 2200203,13 | 424982,75 |
| 120 | 2200253,69 | 424941,76 |
| 121 | 2200252,28 | 424939,41 |
| 122 | 2200244,54 | 424938,88 |
| 123 | 2200199,55 | 424975,35 |
| 119 | 2200203,13 | 424982,75 |
| | | |
| 124 | 2200254,46 | 424943,89 |
| 125 | 2200204,18 | 424984,92 |
| 126 | 2200207,77 | 424992,32 |
| 127 | 2200259,37 | 424950,20 |
| 124 | 2200254,46 | 424943,89 |

| | | |
|-----|------------|-----------|
| 128 | 2200037,30 | 425060,98 |
| 129 | 2200037,35 | 425060,77 |
| 130 | 2200031,50 | 425059,52 |
| 131 | 2200031,03 | 425061,78 |
| 132 | 2200033,46 | 425062,22 |
| 133 | 2200033,55 | 425062,59 |
| 134 | 2200033,65 | 425062,93 |
| 135 | 2200033,74 | 425063,20 |
| 136 | 2200033,92 | 425063,59 |
| 137 | 2200034,16 | 425063,98 |
| 138 | 2200034,41 | 425064,32 |
| 139 | 2200034,64 | 425064,59 |
| 140 | 2200035,00 | 425064,95 |
| 141 | 2200035,31 | 425065,21 |
| 142 | 2200035,57 | 425065,41 |
| 143 | 2200035,77 | 425065,54 |
| 144 | 2200036,09 | 425065,74 |
| 145 | 2200036,38 | 425065,89 |
| 146 | 2200036,54 | 425065,98 |
| 147 | 2200036,71 | 425066,07 |
| 148 | 2200037,03 | 425066,23 |
| 149 | 2200037,48 | 425066,45 |
| 150 | 2200037,99 | 425066,71 |
| 151 | 2200038,33 | 425066,88 |
| 152 | 2200038,70 | 425067,06 |
| 153 | 2200039,17 | 425067,30 |
| 154 | 2200039,47 | 425067,45 |
| 155 | 2200039,79 | 425067,61 |
| 156 | 2200040,01 | 425067,72 |
| 157 | 2200040,48 | 425067,95 |
| 158 | 2200040,86 | 425068,14 |
| 159 | 2200041,38 | 425068,40 |

| | | |
|-----|------------|-----------|
| 160 | 2200041,68 | 425068,55 |
| 161 | 2200042,84 | 425062,95 |
| 162 | 2200052,63 | 425064,98 |
| 163 | 2200052,35 | 425066,34 |
| 164 | 2200055,21 | 425081,26 |
| 165 | 2200063,27 | 425084,06 |
| 166 | 2200070,41 | 425079,23 |
| 167 | 2200076,34 | 425088,00 |
| 168 | 2200143,15 | 425103,83 |
| 169 | 2200146,45 | 425102,51 |
| 170 | 2200142,29 | 425095,73 |
| 171 | 2200117,45 | 425055,29 |
| 173 | 2200116,34 | 425056,19 |
| 174 | 2200115,71 | 425055,41 |
| 175 | 2200106,95 | 425062,49 |
| 176 | 2200104,43 | 425074,50 |
| 128 | 2200037,30 | 425060,98 |
| 177 | 2200172,51 | 425113,98 |
| 178 | 2200176,81 | 425096,06 |
| 179 | 2200152,47 | 425111,01 |
| 180 | 2200158,94 | 425111,29 |
| 181 | 2200166,55 | 425112,22 |
| 177 | 2200172,51 | 425113,98 |
| 188 | 2200213,66 | 425094,03 |
| 189 | 2200209,44 | 425087,15 |
| 190 | 2200196,27 | 425083,99 |
| 194 | 2200188,86 | 425088,74 |
| 195 | 2200183,08 | 425112,80 |
| 196 | 2200183,08 | 425112,80 |
| 188 | 2200213,66 | 425094,03 |

В границах зон планируемого размещения линейных объектов, подлежащих переносу (переустройству) из зон планируемого размещения линейного объекта, планируется выполнение демонтажа существующих опор сетей электроснабжения.

В составе проектируемого линейного объекта не предусмотрено размещение объектов капитального строительства, для которых требуется установление предельных параметров разрешенного строительства.

Осуществление мероприятий по защите сохраняемых объектов капитального строительства (зданий, строений, сооружений, объектов, строительство которых не завершено) от возможного негативного воздействия в связи с размещением линейного объекта «Строительство подстанции 110/35/10 кВ Выездное с питающими ЛЭП» не требуется, т.к. в границах разработки документации по планировке территории отсутствуют существующие и строящиеся на момент подготовки проекта планировки территории объекты капитального строительства, а также планируемые к строительству объекты в соответствии с ранее утвержденной документацией по планировке территории.

Осуществление мероприятий по сохранению объектов культурного наследия от возможного негативного воздействия в связи с размещением линейного объекта документацией не предусмотрено, т.к. в границах проектируемой территории отсутствуют объекты культурного наследия.

Документацией по планировке территории предусмотрен комплекс мероприятий по защите окружающей среды, включая мероприятия по охране земельных ресурсов, атмосферного воздуха, водных ресурсов, животного и растительного мира. При соблюдении природоохранного законодательства в ходе производства работ, а также при реализации мероприятий, предусмотренных проектом, воздействие на окружающую среду будет допустимым.

Основными опасными природными процессами, возникновение которых возможно на территории площадки ПС 110/35/10 кВ Выездное, являются карстовые провалы.

Исходя из отчета «Оценка карстоопасности площадок ПС 110/35/10кВ «Выездное с питающими ЛЭП», выполненного ООО «Дзержинская карстовая лаборатория» в 2019 г., территория расположения площадки ПС 110/35/10 кВ Выездное относится к потенциально сильно закарстованной. Условия для развития карста на площадке оцениваются как благоприятные.

В связи с этим под все основные здания и сооружения запроектированы конструктивные мероприятия противокарстовой защиты.

Схема границ территорий, подверженных риску возникновения чрезвычайных ситуаций природного и техногенного характера в составе данной документации не разрабатывалась, т.к. вся территория, в отношении которой осуществляется подготовка проекта планировки, входит в территорию, подверженную риску возникновения чрезвычайных ситуаций природного и техногенного характера в виде карстовых провалов. Иных рисков возникновения чрезвычайных ситуаций природного и техногенного характера не выявлено.

На объекте защиты предусматривается система обеспечения пожарной безопасности, целью которой является предотвращение пожара, обеспечение безопасности людей и защита имущества при пожаре.

Проект межевания территории

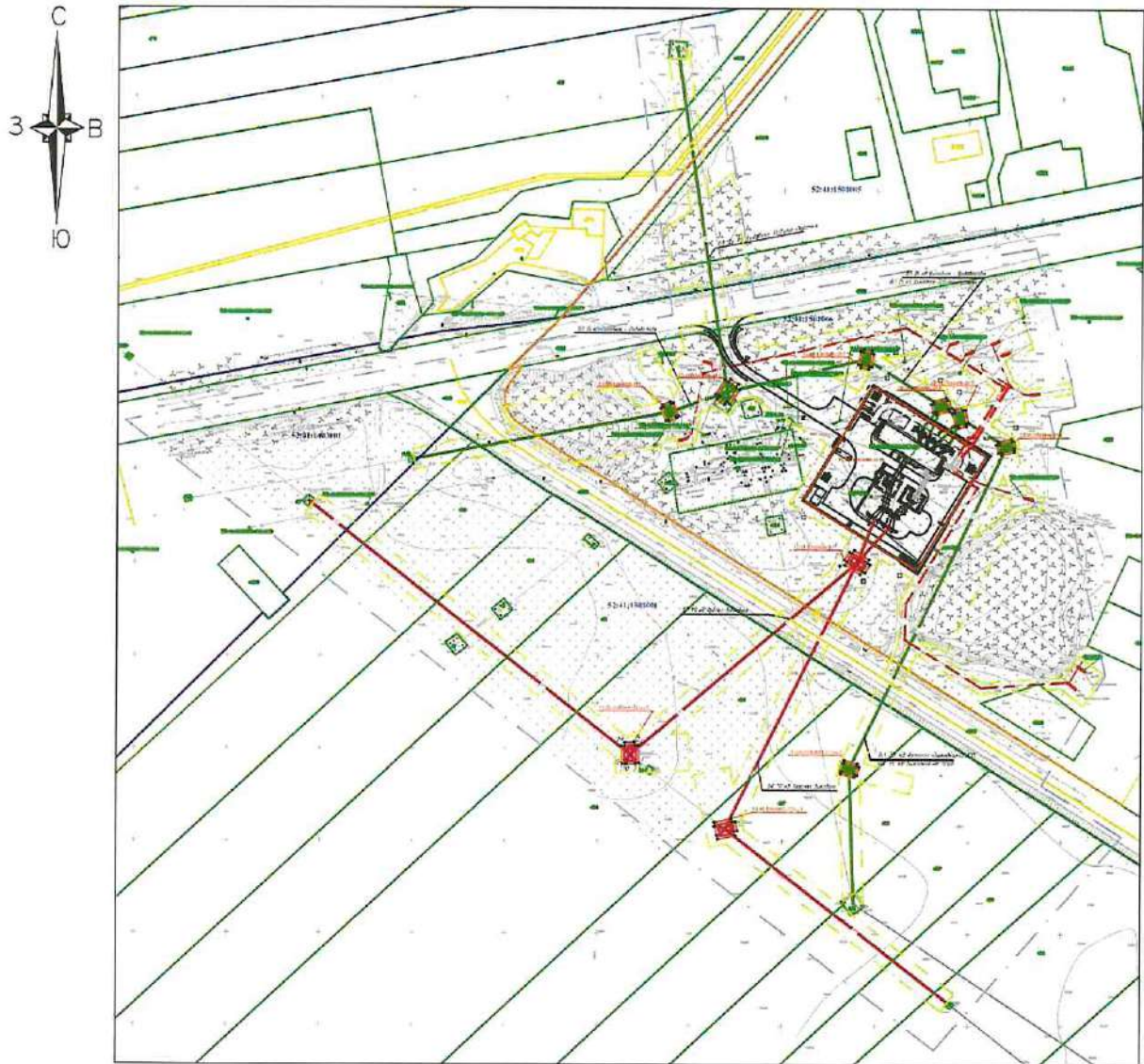
IV. Чертеж межевания территории на период строительства линейного объекта









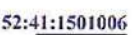








Условные обозначения:

-  - граница территории, в отношении которой утвержден проект межевания
-  - граница зоны планируемого размещения линейного объекта
-  - граница зоны планируемого размещения линейного объекта, подлежащих переносу (переустройству) из зон планируемого размещения объекта
-  - проектируемая воздушная линия электропередачи ВЛ 110кВ
-  - проектируемая воздушная линия электропередачи ВЛ 35кВ
-  - проектируемая воздушная линия электропередачи ВЛ 10кВ
-  - граница и условный номер земельного участка, сформированного на период строительства линейного объекта
-  - граница и условный номер части земельного участка, сформированной на период строительства линейного объекта
-  - граница и условный номер земельного участка/части земельного участка, сформированная под демонтаж
-  - граница и условный номер земельного участка/части земельного участка, сформированная под демонтаж
-  - обозначение и границы кадастровых кварталов, сведения о которых содержатся в ЕГРН
-  - обозначение и границы земельных участков согласно сведениям ЕГРН
-  - обозначение и границы ОКС согласно сведениям ЕГРН
-  - граница населенного пункта
-  - характерная точка границы земельного участка (части земельного участка)
-  - проектируемые опоры ВЛ 110кВ
-  - проектируемые опоры ВЛ 35кВ
-  - проектируемые опоры ВЛ 10кВ

V. Чертеж межевания территории на период эксплуатации линейного объекта



Условные обозначения:

-  - граница территории, в отношении которой утвержден проект межевания
-  - граница зоны планируемого размещения линейного объекта
-  - проектируемая воздушная линия электропередачи ВЛ 110кВ
-  - проектируемая воздушная линия электропередачи ВЛ 35кВ
-  - проектируемая воздушная линия электропередачи ВЛ 10кВ
-  - граница и условный номер земельного участка/части земельного участка, сформированного для эксплуатации линейного объекта
-  **52:41:1501006:34/1**
 **52:41:1503001:34/01/1** - обозначение и границы кадастровых кварталов, сведения о которых содержатся в ЕГРП
-  **063** - обозначение и границы земельных участков согласно сведениям ЕГРН
-  **575** - обозначение и границы ОКС согласно сведениям ЕГРН
-  - граница населенного пункта
-  - характерная точка границы земельного участка (части земельного участка)
-  - проектируемые опоры ВЛ 110кВ
-  - проектируемые опоры ВЛ 35кВ
-  - проектируемые опоры ВЛ 10кВ

VI. Перечень и сведения об образуемых земельных участках

Местоположение границ и условные номера образуемых земельных участков указаны в разделах IV. Чертеж межевания территории на период строительства линейного объекта и V. Чертеж межевания территории на период эксплуатации линейного объекта.

Сведения о земельных участках, сведения о которых содержатся в ЕГРН, находящихся в пользовании ПАО «МРСК Центра и Приволжья» (аренда 49 лет), и необходимых на период строительства линейного объекта «Строительство подстанции 110/35/10 кВ Выездное с питающими ЛЭП»

| Кадастровый номер земельного участка | Площадь, кв. м | Категория земель | Вид разрешенного использования земельного участка | Адрес (описание местоположения) |
|--|----------------|--|---|---|
| 52:41:0000000:491(25) | 1 | Земли промышленности, энергетики, транспорта, связи, радиовещания, телевидения, информатики, земли для обеспечения космической деятельности, земли обороны, безопасности и земли иного специального назначения | Для содержания и эксплуатации электросетевого хозяйства | Нижегородская обл., Арзамасский р-н (опоры №№1-2, 4-13, 22-35, 45-87) Л-1010 ПС Выездное |
| 52:41:1501006:115 (входит в состав единого землепользования 52:41:0000000:80) | 74 | Земли промышленности, энергетики, транспорта, связи, радиовещания, телевидения, информатики, земли для обеспечения космической деятельности, земли обороны, безопасности и земли иного | Под объекты энергетики | Нижегородская область, р-н Арзамасский, ВЛ 35 кВ "Выездное-Водоватово" от ПС "Выездное" до ПС "Водоватово", опоры 1- 72, 88-101 |

| | | | | |
|---|----|--|---|--|
| | | специального назначения | | |
| 52:41:1501006:368(1) (Граница участка многоконтурная. Количество контуров-3) | 1 | земли населенных пунктов | для содержания и эксплуатации электросетевого хозяйства | Нижегородская область, Арзамасский район, р.п.Выездное, Л-1006 ПС Выездное (опоры №№1-3) |
| 52:41:0000000:507(4) | 1 | Земли промышленности, энергетики, транспорта, связи, радиовещания, телевидения, информатики, земли для обеспечения космической деятельности, земли обороны, безопасности и земли иного специального назначения | для содержания и эксплуатации электросетевого хозяйства | Нижегородская область, Арзамасский район (опоры №№1-5; 12-17, 20-24 (отпайка на КТП №3339); 19-22 (отпайка на ЛР-45); 1 (отпайка на КТП №2804); 10-12 (отпайка на КТП №279); КТП №279, КТП №2804, КТП №292, КТП №3229, КТП №3339)) Л-1002 ПС Выездное |
| 52:41:1503001:16 | 11 | Земли промышленности, энергетики, транспорта, связи, радиовещания, телевидения, информатики, земли для обеспечения космической деятельности, земли обороны, безопасности и земли иного специального назначения | Под объекты энергетики | Местоположение установлено относительно ориентира, расположенного в границах участка. Почтовый адрес ориентира: обл.Нижегородская, р-н Арзамасский, рп.Выездное, ул.Лилуевой, уч.103 |
| 52:41:0000000:507(18) | 1 | Земли промышленности, энергетики, транспорта, связи, радиовещания, телевидения, информатики, земли для обеспечения | для содержания и эксплуатации электросетевого хозяйства | Нижегородская область, Арзамасский район (опоры №№1-5; 12-17, 20-24 (отпайка на КТП №3339); 19-22 (отпайка на ЛР-45); 1 (отпайка на КТП №2804); 10-12 (отпайка на КТП |

| | | | | |
|-----------------------|----|--|---|---|
| | | космической деятельности, земли обороны, безопасности и земли иного специального назначения | | №279); КТП №279, КТП №2804, КТП №292, КТП №3229, КТП №3339)) Л-1002 ПС Выездное |
| 52:41:1501006:369(14) | 1 | земли населенных пунктов | для содержания и эксплуатации электросетевого хозяйства | Нижегородская обл., Арзамасский район, р.п.Выездное (опоры №№1-5, 7-10; 1 (отпайка на КТП №3203); 1, 2 (отпайка на КТП №3204); КТП №3203, КТП №3204) Л-1001 ПС "Выездное" |
| 52:41:1501006:369(10) | 1 | земли населенных пунктов | для содержания и эксплуатации электросетевого хозяйства | Нижегородская обл., Арзамасский район, р.п.Выездное (опоры №№1-5, 7-10; 1 (отпайка на КТП №3203); 1, 2 (отпайка на КТП №3204); КТП №3203, КТП №3204) Л-1001 ПС "Выездное" |
| 52:41:1503001:5 | 70 | Земли промышленности, энергетики, транспорта, связи, радиовещания, телевидения, информатики, земли для обеспечения космической деятельности, земли обороны, безопасности и земли иного специального назначения | под объекты энергетики | Нижегородская область, Арзамасский район, отпайка от середины пролета между опорами №№51-52 ВЛ-110 ВЛ «Арзамас-Орбита» до ПС «Выездное», опоры с 1 по 4 |
| 52:41:1503001:3 | 64 | Земли промышленности, энергетики, транспорта, | под объекты энергетики | Нижегородская область, Арзамасский район, отпайка от |

| | | | | |
|-------------------|----|--|---------------------------|--|
| | | связи, радиовещания, телевидения, информатики, земли для обеспечения космической деятельности, земли обороны, безопасности и земли иного специального назначения | | середины пролета между опорами №№51-52 ВЛ-110 ВЛ «Арзамас- Орбита» до ПС «Выездное», опоры с 1 по 4 |
| 52:41:1503001:4 | 29 | Земли промышленности, энергетики, транспорта, связи, радиовещания, телевидения, информатики, земли для обеспечения космической деятельности, земли обороны, безопасности и земли иного специального назначения | под объекты энергетики | Нижегородская область, Арзамасский район, отпайка от середины пролета между опорами №№51-52 ВЛ-110 ВЛ «Арзамас- Орбита» до ПС «Выездное», опоры с 1 по 4 |
| 52:41:1501006:62 | 64 | Земли промышленности, энергетики, транспорта, связи, радиовещания, телевидения, информатики, земли для обеспечения космической деятельности, земли обороны, безопасности и земли иного специального назначения | под объекты энергетики | Нижегородская область, Арзамасский район, отпайка от середины пролета между опорами №№51-52 ВЛ-110 ВЛ «Арзамас- Орбита» до ПС «Выездное», опоры с 1 по 4 |
| 52:41:1501006:114 | 88 | Земли промышленности, энергетики, транспорта, связи, | под объекты энергетики | Нижегородская область, Арзамасский район, ВЛ 35 кВ «Выездное-Новый- |

| | | | | |
|-----------------------|----|--|---|--|
| | | радиовещания, телевидения, информатики, земли для обеспечения космической деятельности, земли обороны, безопасности и земли иного специального назначения | | Усад» от ПС «Выездное» до ПС «Новый Усад», опоры 1-6, 12-79 |
| 52:41:1501006:65 | 85 | Земли промышленности, энергетики, транспорта, связи, радиовещания, телевидения, информатики, земли для обеспечения космической деятельности, земли обороны, безопасности и земли иного специального назначения | под объекты энергетики | Местоположение установлено относительно ориентира, расположенного в границах участка. Почтовый адрес ориентира: обл.Нижегородская, р-н Арзамасский, ВЛ 35 кВ «Выездное-Пустынь» от ПС «Выездное» до ПС «Пустынь», опоры с 1 по 21, с 28 по 210 |
| 52:41:0000000:491(46) | 1 | Земли промышленности, энергетики, транспорта, связи, радиовещания, телевидения, информатики, земли для обеспечения космической деятельности, земли обороны, безопасности и земли иного специального назначения | для содержания и эксплуатации электросетевого хозяйства | Нижегородская обл., Арзамасский р-н (опоры №№1-2, 4-13, 22-35, 45-87) Л-1010 ПС Выездное |
| 52:41:1501006:368(3) | 1 | земли населенных пунктов | для содержания и эксплуатации электросетевого хозяйства | Нижегородская область, Арзамасский район, р.п.Выездное, Л-1006 ПС Выездное (опоры №№1-3) |

| | | | | |
|-----------------------|---|--|---|--|
| 52:41:0000000:499(45) | 1 | земли населенных пунктов | для содержания и эксплуатации электросетевого хозяйства | Нижегородская область, Арзамасский район, р.п.Выездное (опоры №№1а, 1-5, 35-51; 2-12 (отпайка на КТП №302); 1, 2 (отпайка на КТП №336); 1а, 2-7 (отпайка на КТП №303); КТП №302, КТП №3322) Л- 1004 ПС "Выездное" |
| 52:41:0000000:499(40) | 1 | земли населенных пунктов | для содержания и эксплуатации электросетевого хозяйства | Нижегородская область, Арзамасский район, р.п.Выездное (опоры №№1а, 1-5, 35-51; 2-12 (отпайка на КТП №302); 1, 2 (отпайка на КТП №336); 1а, 2-7 (отпайка на КТП №303); КТП №302, КТП №3322) Л- 1004 ПС "Выездное" |
| 52:41:0000000:506(11) | 1 | земли населенных пунктов | для содержания и эксплуатации электросетевого хозяйства | Нижегородская обл., Арзамасский район, р.п. Выездное, Л-1003 ПС «Выездное», (Опоры №№1, 1а-4, 9-14; 1-7 (отпайка на КТП №3277), 1-3 (отпайка на КТП №336); КТП №2772, КТП №3277, КТП №336 |
| 52:41:0000000:507(29) | 1 | Земли промышленности, энергетики, транспорта, связи, радиовещания, телевидения, информатики, земли для обеспечения | для содержания и эксплуатации электросетевого хозяйства | Нижегородская область, Арзамасский район (опоры №№1-5; 12- 17, 20-24 (отпайка на КТП №3339); 19- 22 (отпайка на ЛР- 45); 1 (отпайка на КТП №2804); 10-12 (отпайка на КТП |

| | | | | |
|-----------------------|---|---|---|--|
| | | космической деятельности, земли обороны, безопасности и земли иного специального назначения | | №279); КТП №279, КТП №2804, КТП №292, КТП №3229, КТП №3339)) Л-1002 ПС Выездное |
| 52:41:1501006:369(9) | 1 | земли населенных пунктов | для содержания и эксплуатации электросетевого хозяйства | Нижегородская обл., Арзамасский район, р.п.Выездное (опоры №№1-5, 7-10; 1 (отпайка на КТП №3203); 1, 2 (отпайка на КТП №3204); КТП №3203, КТП №3204) Л-1001 ПС "Выездное" |
| 52:41:0000000:506(4) | 1 | земли населенных пунктов | для содержания и эксплуатации электросетевого хозяйства | Нижегородская обл., Арзамасский район, р.п. Выездное, Л-1003 ПС «Выездное», (Опоры №№1, 1а-4, 9-14; 1-7 (отпайка на КТП №3277), 1-3 (отпайка на КТП №336); КТП №2772, КТП №3277, КТП №336 |
| 52:41:0000000:499(39) | 1 | земли населенных пунктов | для содержания и эксплуатации электросетевого хозяйства | Нижегородская область, Арзамасский район, р.п.Выездное (опоры №№1а, 1-5, 35-51; 2-12 (отпайка на КТП №302); 1, 2 (отпайка на КТП №336); 1а, 2-7 (отпайка на КТП №303); КТП №302, КТП №3322) Л-1004 ПС "Выездное" |
| 52:41:0000000:506(1) | 1 | земли населенных пунктов | для содержания и эксплуатации электросетевого хозяйства | Нижегородская обл., Арзамасский район, р.п. Выездное, Л-1003 ПС «Выездное», (Опоры №№1, 1а-4, |

| | | | | |
|--|--|--|--|---|
| | | | | 9-14; 1-7 (отпайка на КТП №3277), 1-3 (отпайка на КТП №336); КТП №2772, КТП №3277, КТП №336 |
|--|--|--|--|---|

Сведения о земельном участке, образуемом из земель, государственная собственность на которые не разграничена, в границах зоны планируемого размещения линейного объекта и необходимом на период строительства линейного объекта «Строительство подстанции 110/35/10 кВ Выездное с питающими ЛЭП» для питающей ВЛ 110 кВ

| Условный номер образуемого земельного участка | Площадь, кв. м | Категория земель | Вид разрешенного использования образуемого земельного участка | Адрес (описание местоположения) |
|---|----------------|--------------------------|---|---|
| 52:41:1501006:3У1 | 927 | Земли населённых пунктов | Энергетика | Российская Федерация, Нижегородская область, Арзамасский муниципальный район, МО р.п.Выездное |

Сведения о земельных участках, образуемых из земель, государственная собственность на которые не разграничена, в границах зоны планируемого размещения линейного объекта и необходимых на период строительства линейного объекта «Строительство подстанции 110/35/10 кВ Выездное с питающими ЛЭП» для питающей ВЛ 35 кВ

| Условный номер образуемого земельного участка | Площадь, кв. м | Категория земель | Вид разрешенного использования образуемого земельного участка | Адрес (описание местоположения) |
|---|----------------|--|---|---|
| 52:41:1402001:3У1 | 11 | Земли промышленности, энергетики, транспорта, связи, радиовещания, телевидения, информатики, земли для обеспечения космической деятельности, земли обороны, безопасности и | Энергетика | Российская Федерация, Нижегородская область, Арзамасский муниципальный район, Красносельский с/с (сельское поселение) |

| | | | | |
|-------------------|-------|--|------------|---|
| | | земли иного специального назначения | | |
| 52:41:1402001:3У2 | 163 | Земли промышленности, энергетики, транспорта, связи, радиовещания, телевидения, информатики, земли для обеспечения космической деятельности, земли обороны, безопасности и земли иного специального назначения | Энергетика | Российская Федерация, Нижегородская область, Арзамасский муниципальный район, МО р.п.Выездное |
| 52:41:1501005:3У1 | 67 | Земли населённых пунктов | Энергетика | Российская Федерация, Нижегородская область, Арзамасский муниципальный район, МО р.п.Выездное |
| 52:41:1501005:3У2 | 486 | Земли населённых пунктов | Энергетика | Российская Федерация, Нижегородская область, Арзамасский муниципальный район, МО р.п.Выездное |
| 52:41:1501006:3У3 | 10377 | Земли населённых пунктов | Энергетика | Российская Федерация, Нижегородская область, Арзамасский муниципальный район, МО р.п.Выездное |

Сведения о земельном участке, образуемом из земель, государственная собственность на которые не разграничена, в границах зоны планируемого размещения линейного объекта и необходимом на период строительства

линейного объекта «Строительство подстанции 110/35/10 кВ Выездное с питающими ЛЭП» для подстанции 110/35/10 кВ Выездное

| Условный номер образуемого земельного участка | Площадь, кв, м | Категория земель | Вид разрешенного использования образуемого земельного участка | Адрес (описание местоположения) |
|---|----------------|--------------------------|---|---|
| 52:41:1501006:3У2 | 6721 | Земли населённых пунктов | Энергетика | Российская Федерация, Нижегородская область, Арзамасский муниципальный район, МО р.п.Выездное |

Сведения о частях земельных участков, образуемых на землях, обремененных правами третьих лиц, в границах зоны планируемого размещения линейного объекта и необходимых на период строительства линейного объекта «Строительство подстанции 110/35/10 кВ Выездное с питающими ЛЭП»

| Условный номер образуемой части земельного участка | Площадь части земельного участка, кв. м | Категория земель | Вид разрешенного использования исходного земельного участка | Адрес (описание местоположения) |
|--|---|--|---|--|
| 52:41:1402001:83/чз у1 | 286 | Земли сельскохозяйственного назначения | Для сельскохозяйственного производства | установлено относительно ориентира, расположенного в границах участка. Почтовый адрес ориентира: Нижегородская область, Арзамасский муниципальный район, ОАО «Красносельское», участок №21 |
| 52:41:1402001:408/чзу1 | 147 | Земли населённых пунктов | Сельскохозяйственное использование | Нижегородская область, Арзамасский муниципальный район, ОАО «Красносельское» уч.21 |

| | | | | |
|-----------------------------|------|--|--|---|
| 52:41:1501005:1629 /чзy1 | 1498 | Земли населённых пунктов | Для производственных целей | Нижегородская область, р-н Арзамасский, рп Выездное, ул Куликова, д 34 г |
| 52:41:1503001:36/чз y1 | 105 | Земли сельскохозяйственного назначения | Для ведения личного подсобного хозяйства | установлено относительно ориентира, расположенного в границах участка. Почтовый адрес ориентира: обл. Нижегородская, р-н Арзамасский, из земель СПК (колхоз) им. Чкалова, |
| 52:41:1503001:39/чз y1 | 343 | Земли сельскохозяйственного назначения | Для ведения личного подсобного хозяйства | установлено относительно ориентира, расположенного в границах участка. Почтовый адрес ориентира: обл. Нижегородская, р-н Арзамасский, из земель СПК (колхоз) им. Чкалова, |
| 52:41:1503001:29/чз y1 | 492 | Земли сельскохозяйственного назначения | Для ведения личного подсобного хозяйства | установлено относительно ориентира, расположенного в границах участка. Почтовый адрес ориентира: обл. Нижегородская, р-н Арзамасский, из земель СПК (колхоз) им. Чкалова, |
| 52:41:1503001:35/чз y3 | 227 | Земли сельскохозяйственного назначения | Для ведения личного подсобного хозяйства | установлено относительно ориентира, расположенного в границах участка. Почтовый адрес ориентира: обл. Нижегородская, р-н Арзамасский, из земель СПК (колхоз) им. Чкалова, |

| | | | | |
|---------------------------|-----|--|---|--|
| 52:41:1503001:35/чз у2 | 611 | Земли сельскохозяйст венного назначения | Для ведения личного подсобного хозяйства | установлено относительно ориентира, расположенного в границах участка. Почтовый адрес ориентира: обл. Нижегородская, р-н Арзамасский, из земель СПК (колхоз) им. Чкалова, |
| 52:41:1503001:35/чз у1 | 504 | Земли сельскохозяйст венного назначения | Для ведения личного подсобного хозяйства | установлено относительно ориентира, расположенного в границах участка. Ориентир примыкает на северо-восток от н.п. М. Ворошиловка. Почтовый адрес ориентира: Нижегородская область, р-н Уренский, д Малая Ворошиловка, участок №3 |
| 52:41:1503001:37/чз у1 | 860 | Земли сельскохозяйст венного назначения | Для ведения личного подсобного хозяйства | Нижегородская установлено относительно ориентира, расположенного в границах участка. Почтовый адрес ориентира: обл. Нижегородская, р-н Арзамасский, из земель СПК (колхоз) им. Чкалова, |
| 52:41:1503001:37/чз у2 | 657 | Земли сельскохозяйст венного назначения | Для ведения личного подсобного хозяйства | установлено относительно ориентира, расположенного в границах участка. Почтовый адрес ориентира: обл. Нижегородская, р-н Арзамасский, из земель СПК (колхоз) им. Чкалова, |

| | | | | |
|---------------------------|------|--|---|--|
| 52:41:1503001:34/чз у2 | 1274 | Земли сельскохозяйст венного назначения | Для ведения личного подсобного хозяйства | установлено относительно ориентира, расположенного в границах участка. Почтовый адрес ориентира: обл. Нижегородская, р-н Арзамасский, из земель СПК (колхоз) им. Чкалова,, поле № 2, севооборот 1 |
| 52:41:1503001:34/чз у1 | 2140 | Земли сельскохозяйст венного назначения | Для ведения личного подсобного хозяйства | установлено относительно ориентира, расположенного в границах участка. Почтовый адрес ориентира: обл. Нижегородская, р-н Арзамасский, из земель СПК (колхоз) им. Чкалова,, поле № 2, севооборот 1 |
| 52:41:1503001:31/чз у1 | 574 | Земли сельскохозяйст венного назначения | Для ведения личного подсобного хозяйства | установлено относительно ориентира, расположенного в границах участка. Почтовый адрес ориентира: обл. Нижегородская, р-н Арзамасский, из земель СПК (колхоз) им. Чкалова, |
| 52:41:1503001:33/чз у1 | 579 | Земли сельскохозяйст венного назначения | Для ведения личного подсобного хозяйства | установлено относительно ориентира, расположенного в границах участка. Почтовый адрес ориентира: обл. Нижегородская, р-н Арзамасский, из земель СПК (колхоз) им. Чкалова,, поле № 2, севооборот 1 |
| 52:41:1503001:32/чз у2 | 100 | Земли сельскохозяйст венного назначения | Для ведения личного подсобного хозяйства | установлено относительно ориентира, расположенного в границах участка. |

| | | | | |
|----------------------------|-----|--|--|---|
| | | | | Почтовый адрес ориентира: обл. Нижегородская, р-н Арзамасский, из земель СПК (колхоз) им. Чкалова,, поле № 2, севооборот 1 |
| 52:41:1503001:32/чз у1 | 606 | Земли сельскохозяйственного назначения | Для ведения личного подсобного хозяйства | установлено относительно ориентира, расположенного в границах участка. Почтовый адрес ориентира: обл. Нижегородская, р-н Арзамасский, из земель СПК (колхоз) им. Чкалова,, поле № 2, севооборот 1 |
| 52:41:0000000:302/ чзу2 | 258 | Земли сельскохозяйственного назначения | Для сельскохозяйственного производства | Российская Федерация, Нижегородская область, Арзамасский муниципальный район, земли СПК (колхоз) им. Чкалова |
| 52:41:0000000:302/ чзу1 | 142 | Земли сельскохозяйственного назначения | Для сельскохозяйственного производства | Российская Федерация, Нижегородская область, Арзамасский муниципальный район, земли СПК (колхоз) им. Чкалова |
| 52:41:0000000:21/чз у1 | 278 | Земли сельскохозяйственного назначения | Для сельскохозяйственного производства | Российская Федерация, Нижегородская область, Арзамасский муниципальный район, земли ОАО «Красносельское» |
| 52:41:0000000:21/чз у2 | 38 | Земли сельскохозяйственного назначения | Для сельскохозяйственного производства | Российская Федерация, Нижегородская область, Арзамасский муниципальный район, земли ОАО «Красносельское» |

Сведения о земельных участках, образуемых из земель, государственная собственность на которые не разграничена, в границах зоны планируемого размещения линейных объектов, подлежащих переносу (переустройству) из зон планируемого размещения линейного объекта, и необходимых для осуществления работ по демонтажу

| Условный номер образуемого земельного участка | Площадь, кв. м | Категория земель | Вид разрешенного использования образуемого земельного участка | Адрес (описание местоположения) |
|---|----------------|--------------------------|---|---|
| 52:41:1501006:3У4 | 240 | Земли населённых пунктов | Энергетика | Российская Федерация, Нижегородская область, Арзамасский муниципальный район, МО р.п.Выездное |
| 52:41:1501006:3У5 | 1993 | Земли населённых пунктов | Энергетика | Российская Федерация, Нижегородская область, Арзамасский муниципальный район, МО р.п.Выездное |
| 52:41:1501006:3У6 | 174 | Земли населённых пунктов | Энергетика | Российская Федерация, Нижегородская область, Арзамасский муниципальный район, МО р.п.Выездное |
| 52:41:1501006:3У7 | 430 | Земли населённых пунктов | Энергетика | Российская Федерация, Нижегородская область, Арзамасский муниципальный район, МО р.п.Выездное |
| 52:41:1501006:3У8 | 527 | Земли населённых пунктов | Энергетика | Российская Федерация, Нижегородская область, Арзамасский муниципальный район, МО р.п.Выездное |
| 52:41:1501006:3У9 | 500 | Земли населённых пунктов | Энергетика | Российская Федерация, Нижегородская область, Арзамасский муниципальный район, МО р.п.Выездное |
| 52:41:1501006:3У10 | 513 | Земли населённых пунктов | Энергетика | Российская Федерация, Нижегородская область, Арзамасский муниципальный район, МО р.п.Выездное |

| | | | | |
|--------------------|-----|--------------------------|------------|---|
| 52:41:1501006:3У11 | 136 | Земли населённых пунктов | Энергетика | Российская Федерация, Нижегородская область, Арзамасский муниципальный район, МО р.п.Выездное |
| 52:41:1501005:3У3 | 31 | Земли населённых пунктов | Энергетика | Российская Федерация, Нижегородская область, Арзамасский муниципальный район, МО р.п.Выездное |

Сведения о частях земельных участков, образуемых на землях, обремененных правами третьих лиц, в границах зоны планируемого размещения линейных объектов, подлежащих переносу (переустройству) из зон планируемого размещения линейного объекта, и необходимых для осуществления работ по демонтажу

| Условный номер образуемой части земельного участка | Площадь части земельного участка, кв. м | Категория земель | Вид разрешенного использования исходного земельного участка | Адрес (описание местоположения) |
|--|---|--|---|---|
| 52:41:1503001:33/чзу2 | 120 | Земли сельскохозяйственного назначения | Для ведения личного подсобного хозяйства | установлено относительно ориентира, расположенного в границах участка. Почтовый адрес ориентира: обл. Нижегородская, р-н Арзамасский, из земель СПК (колхоз) им. Чкалова,, поле № 2, севооборот 1 |
| 52:41:1503001:33/чзу3 | 1120 | Земли сельскохозяйственного назначения | Для ведения личного подсобного хозяйства | установлено относительно ориентира, расположенного в границах участка. Почтовый адрес ориентира: обл. Нижегородская, р-н Арзамасский, из земель СПК (колхоз) им. Чкалова,, поле № 2, севооборот 1 |
| 52:41:1503001:34/чзу3 | 200 | Земли сельскохозяйственного назначения | Для ведения личного подсобного хозяйства | установлено относительно ориентира, расположенного в |

| | | | | |
|-----------------------|-----|--|--|---|
| | | | | границах участка. Почтовый адрес ориентира: обл. Нижегородская, р-н Арзамасский, из земель СПК (колхоз) им. Чкалова,, поле № 2, севооборот 1 |
| 52:41:1503001:37/чзу3 | 542 | Земли сельскохозяйственного назначения | Для ведения личного подсобного хозяйства | установлено относительно ориентира, расположенного в границах участка. Почтовый адрес ориентира: обл. Нижегородская, р-н Арзамасский, из земель СПК (колхоз) им. Чкалова, |
| 52:41:1503001:35/чзу4 | 227 | Земли сельскохозяйственного назначения | Для ведения личного подсобного хозяйства | установлено относительно ориентира, расположенного в границах участка. Почтовый адрес ориентира: обл. Нижегородская, р-н Арзамасский, из земель СПК (колхоз) им. Чкалова, |

Сведения о земельных участках, образуемых из земель, государственная собственность на которые не разграничена, в границах зоны планируемого размещения линейного объекта и необходимых на период эксплуатации линейного объекта «Строительство подстанции 110/35/10 кВ Выездное с питающими ЛЭП» под опорами питающих ВЛ 110кВ, ВЛ 35 кВ

| Условный номер образуемого земельного участка | Площадь, кв. м | Категория земель | Вид разрешенного использования образуемого земельного участка | Адрес (описание местоположения) |
|---|----------------|--------------------------|---|---|
| 52:41:1501006:3У1 | 62 | Земли населённых пунктов | Энергетика | Российская Федерация, Нижегородская область, Арзамасский муниципальный район, МО р.п.Выездное |

| | | | | |
|-------------------|-----|--------------------------|------------|---|
| 52:41:1501006:3У2 | 105 | Земли населённых пунктов | Энергетика | Российская Федерация, Нижегородская область, Арзамасский муниципальный район, МО р.п.Выездное |
| 52:41:1501006:3У3 | 64 | Земли населённых пунктов | Энергетика | Российская Федерация, Нижегородская область, Арзамасский муниципальный район, МО р.п.Выездное |
| 52:41:1501006:3У4 | 64 | Земли населённых пунктов | Энергетика | Российская Федерация, Нижегородская область, Арзамасский муниципальный район, МО р.п.Выездное |
| 52:41:1501006:3У5 | 64 | Земли населённых пунктов | Энергетика | Российская Федерация, Нижегородская область, Арзамасский муниципальный район, МО р.п.Выездное |
| 52:41:1501006:3У6 | 64 | Земли населённых пунктов | Энергетика | Российская Федерация, Нижегородская область, Арзамасский муниципальный район, МО р.п.Выездное |
| 52:41:1501006:3У7 | 105 | Земли населённых пунктов | Энергетика | Российская Федерация, Нижегородская область, Арзамасский муниципальный район, МО р.п.Выездное |

Сведения о земельном участке, образуемом из земель, государственная собственность на которые не разграничена, в границах зоны планируемого размещения линейного объекта и необходимом на период эксплуатации линейного объекта «Строительство подстанции 110/35/10 кВ Выездное с питающими ЛЭП» под подстанцией 110/35/10 кВ Выездное

| Условный номер образуемого земельного участка | Площадь, кв. м | Категория земель | Вид разрешенного использования образуемого земельного участка | Адрес (описание местоположения) |
|---|----------------|--------------------------|---|---|
| 52:41:1501006:3У18 | 5184 | Земли населённых пунктов | Энергетика | Российская Федерация, Нижегородская область, Арзамасский муниципальный район, МО р.п.Выездное |

Сведения о частях земельных участков, образуемых на землях, обремененных правами третьих лиц, в границах зоны планируемого размещения линейного объекта и необходимых на период эксплуатации линейного объекта «Строительство подстанции 110/35/10 кВ Выездное с питающими ЛЭП»

| Условный номер образуемой части земельного участка | Площадь части земельного участка, кв. м | Категория земель | Вид разрешенного использования исходного земельного участка | Адрес (описание местоположения) |
|--|---|--|---|---|
| 52:41:1503001:37/чзу2 | 64 | Земли сельскохозяйственного назначения | Для ведения личного подсобного хозяйства | установлено относительно ориентира, расположенного в границах участка. Почтовый адрес ориентира: обл. Нижегородская, р-н Арзамасский, из земель СПК (колхоз) им. Чкалова, |
| 52:41:1503001:37/чзу1 | 98 | Земли сельскохозяйственного назначения | Для ведения личного подсобного хозяйства | установлено относительно ориентира, расположенного в границах участка. Почтовый адрес ориентира: обл. Нижегородская, р-н Арзамасский, из земель СПК (колхоз) им. Чкалова, |
| 52:41:1503001:34/чзу1 | 98 | Земли сельскохозяйственного назначения | Для ведения личного подсобного хозяйства | установлено относительно ориентира, расположенного в границах участка. Почтовый адрес ориентира: Нижегородская обл, р-н Уренский |

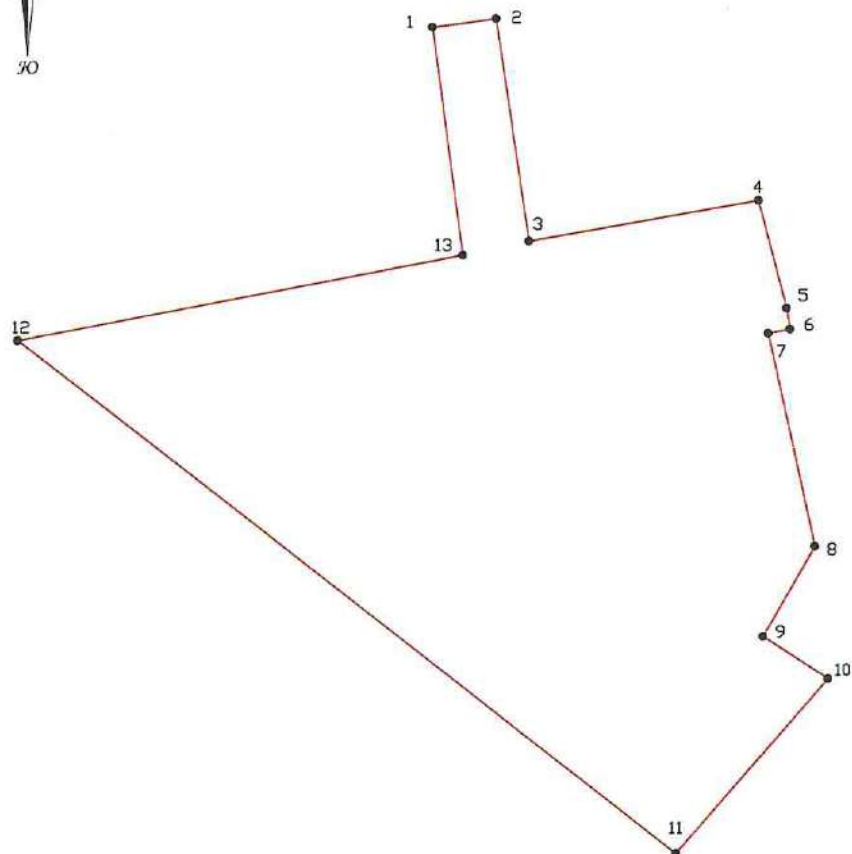
Земельные участки в границах полос отвода автомобильных дорог общего пользования на период строительства линейного объекта не

формируются, а работы в местах пересечения с ними будут выполняться в соответствии с техническими условиями, выданными ГКУ НО «ГУАД».

Строительство и эксплуатация подъездной дороги к ПС 110 кВ Выездное планируются на основании договора пользования. Соответственно, необходимость в формировании земельного участка под данной подъездной дорогой отсутствует.

Строительство заходов ВЛ 10 кВ к ПС 110 кВ Выездное также планируется на основании договора пользования, земельные участки для их строительства не формируются.

**VII. Сведения о границах территории, в отношении которой
утвержден проект межевания**



Условные обозначения:

- граница территории, в отношении которой утвержден проект межевания
 1 ● - характерная точка границы территории, в отношении которой утвержден проект межевания

*Перечень координат характерных точек границ территории, в отношении
которой утвержден проект межевания
(система координат – ГСК 52)*

| Номер характерной точки границы | X координата, м | Y координата, м |
|--|-----------------------|-----------------------|
| 1 | 425282,92 | 2200019,02 |
| 2 | 425288,79 | 2200061,34 |
| 3 | 425142,41 | 2200083,64 |
| 4 | 425169,81 | 2200235,54 |
| 5 | 425098,63 | 2200254,44 |

| | | |
|----|-----------|------------|
| 6 | 425084,82 | 2200256,74 |
| 7 | 425082,10 | 2200242,30 |
| 8 | 424940,73 | 2200273,47 |
| 9 | 424880,81 | 2200239,27 |
| 10 | 424853,11 | 2200282,41 |
| 11 | 424737,15 | 2200181,95 |
| 12 | 425075,83 | 2199744,86 |
| 13 | 425133,07 | 2200039,65 |
| 1 | 425282,92 | 2200019,02 |

