



**Министерство
градостроительной деятельности и развития агломераций
Нижегородской области**

П Р И К А З

1 апреля 2022 г.

№ 06-01-02/26

г. Нижний Новгород

О подготовке документации по планировке территории, расположенной от ул. Ларина до автомобильной дороги Р-158 в городском округе город Нижний Новгород и Кстовском муниципальном округе Нижегородской области

В соответствии со статьями 41 – 43, 45 Градостроительного кодекса Российской Федерации, статьей 27 Закона Нижегородской области от 8 апреля 2008 г. № 37-З «Об основах регулирования градостроительной деятельности на территории Нижегородской области», Адресной инвестиционной программой Нижегородской области на 2022 – 2024 годы, утвержденной постановлением Правительства Нижегородской области от 22 декабря 2021 г. № 1210 «Об утверждении Адресной инвестиционной программы Нижегородской области на 2022 – 2024 годы», пунктом 3.1.9 Положения о министерстве градостроительной деятельности и развития агломераций Нижегородской области, утвержденного постановлением Правительства Нижегородской области от 16 апреля 2020 г. № 308, в связи с обращением государственного казенного учреждения Нижегородской области «Главное управление автомобильных дорог» (далее – ГКУ НО «ГУАД») от 30 марта 2022 г. в целях строительства объекта: «Дублер пр. Гагарина в г. Нижний Новгород (2 очередь)»

п р и к а з ы в а ю:

1. Разрешить ГКУ НО «ГУАД» подготовку документации по планировке территории (проект планировки и межевания территории), расположенной от ул. Ларина до автомобильной дороги Р-158 в городском округе город Нижний

Новгород и Кстовском муниципальном округе Нижегородской области (далее – документация по планировке территории), в границах согласно приложению.

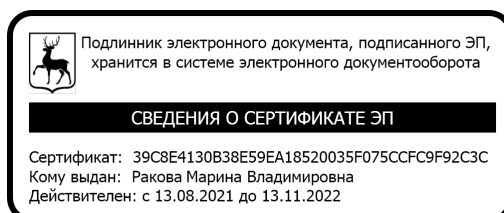
2. Установить, что документация по планировке территории должна быть представлена в министерство градостроительной деятельности и развития агломераций Нижегородской области не позднее одного года со дня издания настоящего приказа.

3. В течение десяти дней со дня принятия настоящего приказа направить уведомление о принятом решении о подготовке документации по планировке территории главе города Нижнего Новгорода и главам местного самоуправления Ближнеборисовского и Ройкинского сельсоветов Кстовского муниципального района Нижегородской области.

4. Разместить настоящий приказ на официальном сайте министерства градостроительной деятельности и развития агломераций Нижегородской области в информационно-телекоммуникационной сети «Интернет».

5. Настоящий приказ вступает в силу с момента его издания.

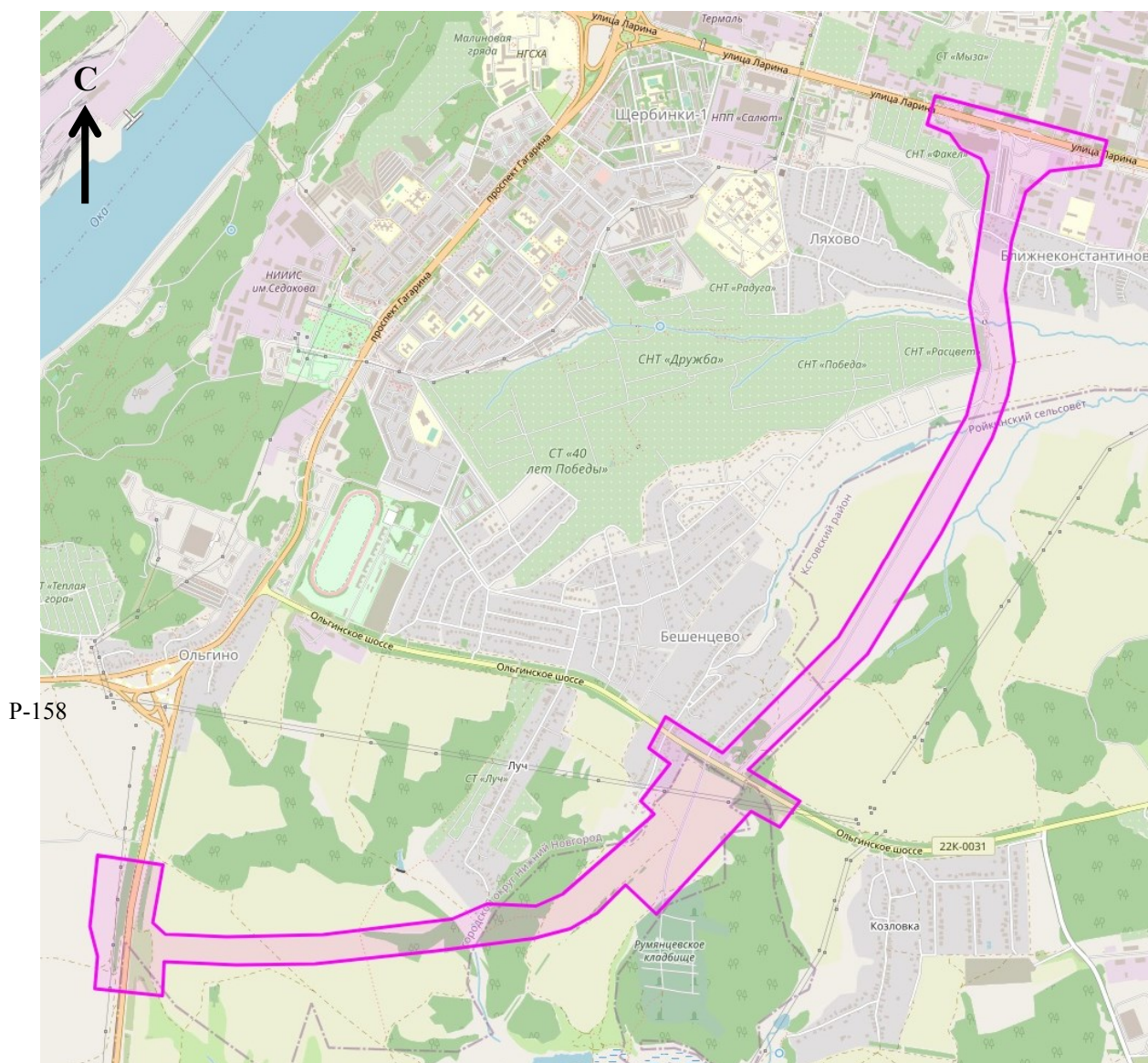
Министр




М.В. Ракова

ПРИЛОЖЕНИЕ
к приказу министерства
градостроительной деятельности
и развития агломераций
Нижегородской области
от 1 апреля 2022 г. № 06-01-02/26

**Схема границ подготовки документации по планировке территории
(арх. № 62/22)**



Условные обозначения

-  - граница подготовки документации по планировке территории, расположенной от ул. Ларина до автомобильной дороги Р-158 в городском округе город Нижний Новгород и Кстовском муниципальном округе Нижегородской области

Заказчик: ГКУ НО «ГУАД»