



**Департамент  
градостроительной деятельности и развития агломераций  
Нижегородской области**

**П Р И К А З**

18 марта 2020 г.

№ 06-01-03/13

г. Нижний Новгород

**Об утверждении документации по внесению  
изменений в проект межевания территории  
для строительства автомобильной дороги –  
подъезд к д. Пияичное от а/д Бараново-  
Селитьба в Сосновском районе  
Нижегородской области**

В соответствии со статьями 41, 43, 45 Градостроительного кодекса Российской Федерации, статьей 27 Закона Нижегородской области от 08 апреля 2008 г. №37-З «Об основах регулирования градостроительной деятельности на территории Нижегородской области», пунктом 3.6<sup>1</sup> Положения о департаменте градостроительной деятельности и развития агломераций Нижегородской области, утвержденного постановлением Правительства Нижегородской области от 25 июля 2007 г. № 248 (с изменениями), на основании приказа департамента градостроительной деятельности и развития агломераций Нижегородской области от 01 ноября 2019 г. №06-01-02/72

**п р и к а з ы в а ю :**

1. Утвердить прилагаемую документацию по внесению изменений в проект межевания территории для строительства автомобильной дороги – подъезд к д. Пияичное от а/д Бараново - Селитьба в Сосновском районе Нижегородской области (далее – документация по внесению изменений), утвержденный распоряжением Правительства Нижегородской области от 13 декабря 2016 г. №2041-р.

2. Управлению по развитию инженерной инфраструктуры департамента градостроительной деятельности и развития агломераций Нижегородской области:

2.1. В течение семи дней со дня утверждения направить утвержденную документацию по внесению изменений главе Яковского сельсовета Сосновского муниципального района Нижегородской области для опубликования в порядке, установленном для официального опубликования муниципальных правовых актов, иной официальной информации, и размещения на официальном сайте поселения в сети «Интернет».

2.2. В течение десяти рабочих дней со дня утверждения обеспечить размещение документации по внесению изменений в проект межевания территории в государственной информационной системе обеспечения градостроительной деятельности.

3. Управлению экономического обеспечения градостроительной деятельности департамента градостроительной деятельности и развития агломераций Нижегородской области разместить настоящий приказ на официальном сайте департамента градостроительной деятельности и развития агломераций Нижегородской области в информационно-телекоммуникационной сети «Интернет».

Директор департамента

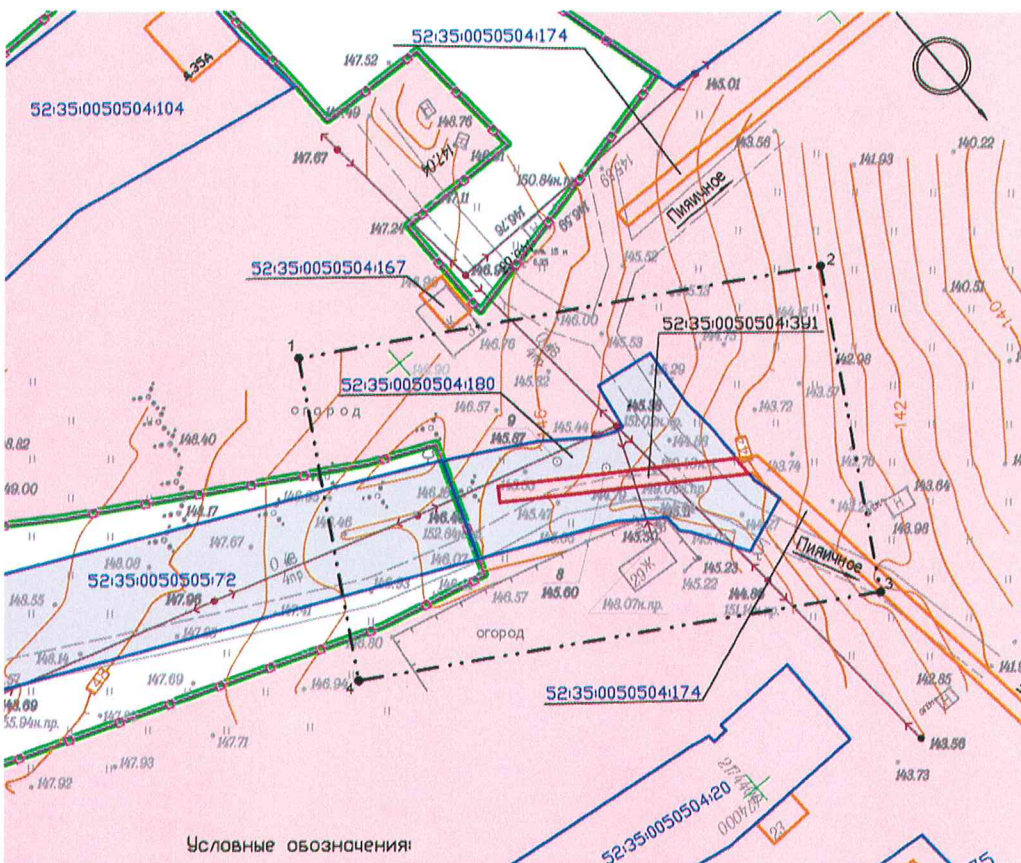


М.В. Ракова









УТВЕРЖДЕНА  
 приказом департамента  
 градостроительной деятельности  
 и развития агломераций  
 Нижегородской области  
 от 18 марта 2020 года №06-01-03/13

**Документация по внесению изменений в проект межевания территории  
 для строительства автомобильной дороги – подъезд к д. Пияичное от а/д  
 Бараново-Селитьба в Сосновском районе Нижегородской области**

**Проект межевания территории  
 I. Чертеж межевания территории**



Условные обозначения:

-  Границы территории, в отношении которой утвержден проект межевания территории
-  Характерная точка границы территории, в отношении которой утвержден проект межевания территории
-  Границы образуемых земельных участков
- 52:35:0050505:391 Условный номер образуемого земельного участка
- 52:35:0050504:20 Кадастровый номер
-  Граница кадастрового квартала
-  Территория населенного пункта
-  Границы земельных участков, имеющиеся в ЕГРН сведения о которых достаточны для определения их местоположения
-  Земельные участки для эксплуатации а/дорог, имеющиеся в ЕГРН сведения о которых достаточны для определения их местоположения
-  Границы ОКС, имеющиеся в ЕГРН сведения о которых достаточны для определения их местоположения

## II. Перечень и сведения об образуемых земельных участках

Местоположение границ и условные номера образуемых земельных участков указаны в разделе I. Чертеж межевания территории.

*Сведения о земельных участках, образованных из земель, государственная собственность на которые не разграничена, в границах зоны планируемого размещения линейного объекта (постоянный отвод)*

Условный номер образуемого земельного участка	Площадь, м <sup>2</sup>	Категория земель	Вид разрешенного использования	Местоположение
52:35:0050504:3У1	131	Земли населенных пунктов	земельные участки(территории) общего пользования	Нижегородская область, Сосновский район, южнее дома 29 по ул. 40 Лет Победы д.Пиаяичное

## III. Сведения о границах территории, в отношении которой утвержден проект межевания

Местоположение и номера характерных точек границ территории, в отношении которой утвержден проект межевания, отражены в разделе I. Чертеж межевания территории

*Перечень координат характерных точек границ территории, в отношении которой утвержден проект межевания (система координат – МСК-52)*

Номер характерной точки границы	X координата	Y координата
1	473887,72	2174413,22
2	473934,53	2174330,74
3	473987,02	2174360,03
4	473939,59	2174442,29
1	473887,72	2174413,22

