



**Министерство  
градостроительной деятельности и развития агломераций  
Нижегородской области**

**П Р И К А З**

7 июня 2022 г.

№ 06-01-03/24

г. Нижний Новгород

**Об утверждении документации по внесению  
изменений в документацию по планировке  
(проект межевания) территории,  
расположенной на участке от автомобильной  
дороги Р-158 Н.Новгород-Арзамас-Саранск-  
Исса-Пенза-Саратов до автомобильной  
дороги 22 ОП РЗ 22К-0064  
Выездное-Дивеево-Сатис в Арзамасском  
районе Нижегородской области**

В соответствии со статьями 41, 43, 45 Градостроительного кодекса Российской Федерации, статьей 27 Закона Нижегородской области от 8 апреля 2008 г. №37-З «Об основах регулирования градостроительной деятельности на территории Нижегородской области», Адресной инвестиционной программой Нижегородской области на 2022-2024 годы, утвержденной постановлением Правительства Нижегородской области от 22 декабря 2021 г. №1210 (с изменениями), Перечнем мероприятий по развитию паломническо-туристического кластера «Арзамас – Дивеево – Саров» Нижегородской области, утвержденным распоряжением Правительства РФ от 28 марта 2019 г. №552-р (с изменениями), пунктом 3.1.10 Положения о министерстве градостроительной деятельности и развития агломераций Нижегородской области, утвержденного постановлением Правительства Нижегородской области от 16 апреля 2020 г. №308, на основании приказа министерства градостроительной деятельности и развития агломераций Нижегородской области от 23 декабря 2021 г. №06-01-02/79

**п р и к а з ы в а ю :**

1. Утвердить прилагаемую документацию по внесению изменений в документацию по планировке (проект межевания) территории, расположенной на участке от автомобильной дороги Р-158 Н.Новгород-Арзамас-Саранск-Исса-Пенза-Саратов до автомобильной дороги 22 ОП РЗ 22К-0064 Выездное Дивеево-Сатис в Арзамасском районе Нижегородской области, утвержденную приказом департамента градостроительной деятельности и развития агломераций Нижегородской области от 7 февраля 2020 г. № 06-01-03/3 (с изменениями от 11 января 2021 г. № 06-01-03/1) (далее – документация по внесению изменений).


2. Министерству градостроительной деятельности и развития агломераций Нижегородской области:

2.1. В течение семи дней со дня утверждения направить утвержденную документацию по внесению изменений главам р.п. Выездное, Березовского и Новоусадского сельсоветов Арзамасского муниципального района Нижегородской области для опубликования в порядке, установленном для официального опубликования муниципальных правовых актов, иной официальной информации, и размещения на официальном сайте муниципальных образований в сети «Интернет».

2.2. В течение десяти рабочих дней со дня утверждения обеспечить размещение документации по внесению изменений в государственной информационной системе обеспечения градостроительной деятельности.

2.3. Разместить настоящий приказ на официальном сайте министерства градостроительной деятельности и развития агломераций Нижегородской области в информационно-телекоммуникационной сети «Интернет».

И.о. министра

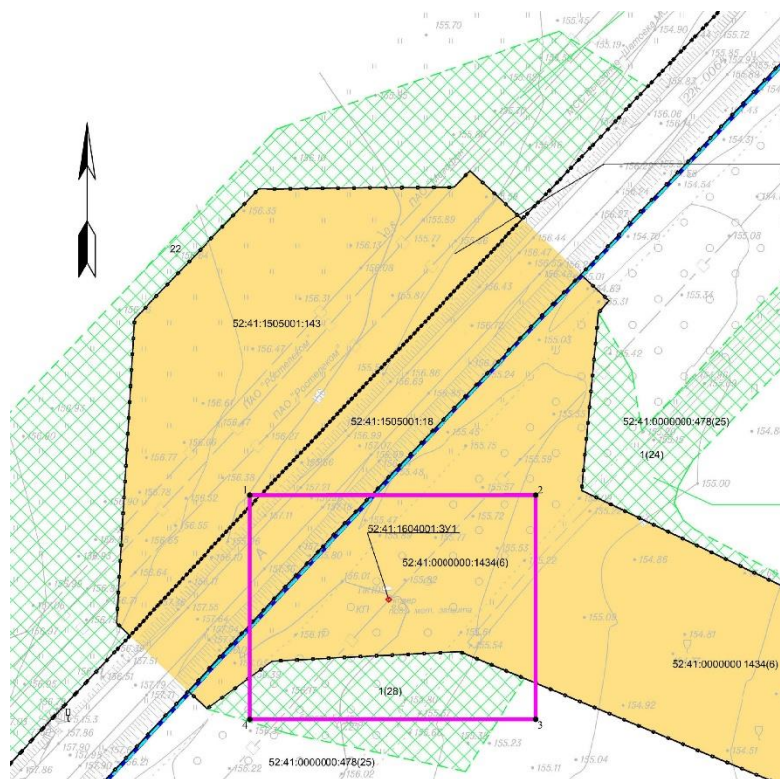


С.Г. Попов

УТВЕРЖДЕНА  
приказом министерства  
градостроительной деятельности  
и развития агломераций  
Нижегородской области  
от 7 июня 2022 г. №06-01-03/24

**Документация по внесению изменений в документацию по планировке (проект межевания) территории,  
расположенной на участке от автомобильной дороги Р-158 Н.Новгород-Арзамас-Саранск-Исса-Пенза-Саратов до  
автомобильной дороги 22 ОП РЗ 22К-0064 Выездное-Дивеево-Сатис  
в Арзамасском районе Нижегородской области**

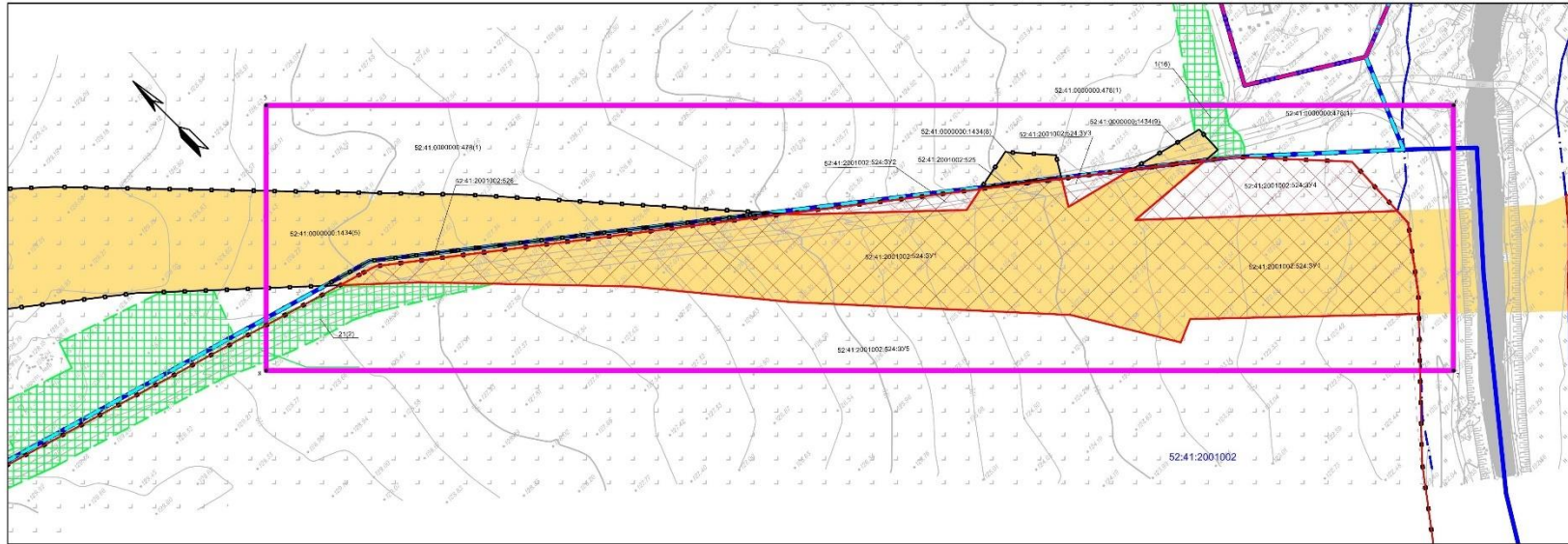
**I. Чертеж межевания территории  
Лист 1**







Условные обозначения:

-  Граница территории, в отношении которой утвержден проект межевания
-  Характерная точка границы территории, в отношении которой утвержден проект межевания территории
-  Зона планируемого размещения линейного объекта(постоянный отвод)
-  Граница зоны планируемого размещения линейного объекта(временный отвод)
-  Зона действия сервитута, публичного сервитута или иного установленного способа взаимодействия сторон
-  Условный номер сервитута, публичного сервитута или иного установленного способа взаимодействия сторон
-  Границы образуемого земельного участка
-  52:41:1604001:3У1 Условный номер образуемого земельного участка
-  Границы земельных участков, имеющиеся в ЕГРН сведения о которых достаточны для определения их местоположения
-  52:41:0000000:1434 Кадастровый номер земельного участка
-  (6) Обозначение контура многоконтурного земельного участка
-  Граница кадастрового квартала
-  Граница сельского поселения

## Лист 2



Условные обозначения:

	Граница территории, в отношении которой утвержден проект межевания		Границы земельных участков, имеющиеся в ЕГРН сведения о которых достаточны для определения их местоположения
	Характерная точка границы территории, в отношении которой утвержден проект межевания территории		52:41:0000000:1434 Кадастровый номер земельного участка
	Зона планируемого размещения линейного объекта(постоянный отвод)		(5) Обозначение контура многоконтурного земельного участка
	Граница зоны планируемого размещения линейного объекта(временный отвод)		Граница кадастрового квартала
	Зона действия сервитута, публичного сервитута или иного установленного способа взаимодействия сторон		Граница сельского поселения
	Условный номер сервитута, публичного сервитута или иного установленного способа взаимодействия сторон		Граница населенного пункта
	Границы образуемого земельного участка		Земельный участок для предполагаемого изъятия

52:41:2001002:524:3У1 Условный номер образуемого земельного участка



## Лист 3



## II. Перечень и сведения об образуемых земельных участках

Местоположение границ и условные номера образуемых земельных участков указаны в разделе I. Чертеж межевания территории.

*Сведения о земельных участках, образуемых из земель, государственная собственность на которые не разграничена, в границах зоны планируемого размещения линейного объекта (постоянный отвод)*

Условный номер образуемого земельного участка	Площадь образуемого земельного участка, м <sup>2</sup>	Категория земель образуемого земельного участка	Вид разрешенного использования образуемого земельного участка	Адрес (описание местоположения)
52:41:1604001:3У1	1	Земли промышленности, энергетики, транспорта, связи, радиовещания, телевидения, информатики, земли для обеспечения космической деятельности, земли обороны, безопасности и земли иного специального назначения	Автомобильный транспорт	Нижегородская обл., Арзамасский район
52:41:1605002:3У1	2020	Земли населенных пунктов	Земельные участки (территории) общего пользования	Нижегородская обл., Арзамасский район, южнее участка 317 ул.Заречная, д.Шерстино

*Сведения о земельных участках, образуемых путем раздела и подлежащих изъятию для государственных нужд Нижегородской области, в границах зоны планируемого размещения линейного объекта (постоянный отвод)*

Условный номер образуемого земельного участка	Площадь образуемого земельного участка, м <sup>2</sup>	Категория земель исходного земельного участка	Вид разрешенного использования исходного земельного участка	Адрес (описание местоположения)
52:41:2001002:524:3У1	15356	Земли сельскохозяйственного назначения	Для ведения личного подсобного хозяйства	Нижегородская область, Арзамасский р-н, примерно в 96 м по направлению на юго-запад от д. 21 по ул.Васильковская, д. Сальниково
52:41:1605002:69:3У1	438	Земли населенных пунктов	Для ведения личного подсобного хозяйства	Нижегородская область, Арзамасский р-н, д.Шерстино, ул.Заречная, с восточной стороны участка 317

*Сведения о необходимости перевода образуемых земельных участков из состава земель одной категории в другую и изменении вида разрешенного использования в связи с планируемым размещением линейного объекта*

Условный номер образуемого земельного участка	Площадь образуемого земельного участка, м <sup>2</sup>	Категория земель образуемого земельного участка	Вид разрешенного использования образуемого земельного участка	Адрес (описание местоположения)
52:41:2001002: 524:ЗУ1	15356	Земли промышленности, энергетики, транспорта, связи, радиовещания, телевидения, информатики, земли для обеспечения космической деятельности, земли обороны, безопасности и земли иного специального назначения	Автомобильный транспорт	Нижегородская область, Арзамасский р-н, примерно в 96 м по направлению на юго-запад от д. 21 по ул.Васильковская, д. Сальниково
52:41:1605002: 69:ЗУ1	438	Земли населенных пунктов	Земельные участки (территории) общего пользования	Нижегородская область, Арзамасский р-н, д.Шерстино, ул.Заречная, с восточной стороны участка 317

*Перечень земельных участков, необходимых на период строительства линейного объекта, в отношении которых предполагается установление сервитута, публичного сервитута или иного установленного способа взаимодействия между участниками земельных отношений в соответствии с законодательством Российской Федерации*

Условный номер	Кадастровый квартал/ кадастровый номер земельного участка	Площадь, м <sup>2</sup>	Адрес (описание местоположения)
11	52:41:1605002:69	965	Нижегородская область, Арзамасский р-н, д.Шерстино, ул.Заречная, участок 317
11.1	52:41:1605002	803	Нижегородская область, Арзамасский р-н, юго-западнее участка 317 ул.Заречная, д.Шерстино
11.2	52:41:1605002	439	Нижегородская область, Арзамасский р-н, северо-восточнее участка 317 ул.Заречная, д.Шерстино

*Сведения о земельных участках, образуемых путем раздела и подлежащих изъятию для государственных или муниципальных нужд, для исключения чересполосицы, вклинивания, изломанности границ и других препятствующих рациональному использованию недостатков по отношению к исходному земельному участку после его раздела*

Условный номер образуемого земельного участка	Площадь образуемого земельного участка, м <sup>2</sup>	Категория земель	Вид разрешенного использования	Адрес (описание местоположения)
52:41:2001002: 524:3У2	331	Земли сельскохозяйственного назначения	Для ведения личного подсобного хозяйства	Нижегородская область, Арзамасский р-н, примерно в 94м по направлению на юго-запад от д. 21 по ул.Васильковская, д. Сальниково
52:41:2001002: 524:3У3	172	Земли сельскохозяйственного назначения	Для ведения личного подсобного хозяйства	Нижегородская область, Арзамасский р-н, примерно в 108 м по направлению на юго-запад от д. 21 по ул.Васильковская, д. Сальниково
52:41:2001002: 524:3У4*	1944	Земли сельскохозяйственного назначения	Для ведения личного подсобного хозяйства	Нижегородская область, Арзамасский р-н, примерно в 37м по направлению на юго-запад от участка 109 по ул. Арзамасская, д. Сальниково

\* Часть земельного участка площадью 1032 кв.м используется на период строительства линейного объекта.

*Сведения о земельных участках, образуемых в результате раздела исходных земельных участков, которые остаются у правообладателей*

Условный номер образуемого земельного участка	Площадь образуемого земельного участка, м <sup>2</sup>	Категория земель	Вид разрешенного использования	Адрес (описание местоположения)
52:41:2001002: 524:3У5	581943	Земли сельскохозяйственного назначения	Для ведения личного подсобного хозяйства	Нижегородская область, Арзамасский р-н, установлено относительно



Условный номер образуемого земельного участка	Площадь образуемого земельного участка, м <sup>2</sup>	Категория земель	Вид разрешенного использования	Адрес (описание местоположения)
				ориентира, расположенного в границах участка. Почтовый адрес ориентира: Нижегородская область, Арзамасский район, из земель СПК (колхоз) "Новоусадский", поле № 1, севооборот № 2
52:41:1605002:69:3У2	2062	Земли населенных пунктов	Для ведения личного подсобного хозяйства	Нижегородская область, Арзамасский р-н, д.Шерстино, ул.Заречная, участок 317

*Сведения о земельных участках, которые будут отнесены к территориям общего пользования или имуществу общего пользования, в том числе в отношении которых предполагается резервирование и (или) изъятие для государственных нужд*

Условный номер образуемого земельного участка	Площадь образуемого земельного участка, м <sup>2</sup>	Категория земель	Вид разрешенного использования	Адрес (описание местоположения)
52:41:1605002:3У1	2020	Земли населенных пунктов	Земельные участки (территории) общего пользования	Нижегородская обл., Арзамасский район южнее участка 317 ул.Заречная, д.Шерстино
52:41:1605002:69:3У1	438	Земли населенных пунктов	Земельные участки (территории) общего пользования	Нижегородская область, Арзамасский р-н, д.Шерстино, ул.Заречная, с восточной стороны участка 317

*Перечень координат характерных точек образуемых земельных участков  
(система координат – МСК-52)*

Обозначение характерных точек границы	Координаты	
	Х, м	У, м
Условный номер земельного участка: 52:41:1604001:3У1		
н1	420779,07	2199263,68
н2	420779,78	2199264,39
н3	420779,07	2199265,10
н4	420778,36	2199264,39
н1	420779,07	2199263,68
Условный номер земельного участка: 52:41:1605002:3У1		
н38	418731,61	2206208,07
39	418718,07	2206203,02
40	418702,49	2206280,37
41	418696,43	2206313,42
н42	418694,03	2206327,73
43	418698,84	2206331,64
44	418718,50	2206335,91
45	418731,72	2206340,05
н46	418732,40	2206337,63
51	418707,93	2206327,88
н48	418714,98	2206304,07
н49	418714,09	2206302,93
н38	418731,61	2206208,07
Условный номер земельного участка: 52:41:2001002:524:3У1		
н5	420039,45	2202250,10
6	420034,70	2202266,00
н7	419929,64	2202401,70
н8	419926,20	2202404,75
н9	419878,07	2202455,51
н10	419880,11	2202465,68
н11	419859,39	2202492,44
н12	419849,16	2202486,18
н13	419841,69	2202515,31
н14	419822,68	2202539,86
н15	419825,74	2202501,93
н16	419751,72	2202581,26
17	419745,20	2202581,00
18	419721,29	2202563,18
н19	419715,31	2202557,45
н20	419780,74	2202489,01
н21	419776,63	2202479,45
н22	419816,81	2202455,30

Обозначение характерных точек границы	Координаты	
	Х, м	У, м
н23	419902,50	2202377,24
н24	419953,12	2202335,70
н25	420017,52	2202273,79
н5	420039,45	2202250,10
Условный номер земельного участка: 52:41:2001002:524:3У2		
н8	419926,20	2202404,75
н9	419878,07	2202455,51
н10	419880,11	2202465,68
н29	419929,64	2202401,70
н8	419926,20	2202404,75
Условный номер земельного участка: 52:41:2001002:524:3У3		
30	419859,39	2202492,44
н12	419849,16	2202486,18
н13	419841,69	2202515,31
30	419859,39	2202492,44
Условный номер земельного участка: 52:41:2001002:524:3У4		
н14	419822,68	2202539,86
н15	419825,74	2202501,93
н16	419751,72	2202581,26
36	419779,51	2202582,35
37	419815,61	2202549,00
н14	419822,68	2202539,86
Условный номер земельного участка: 52:41:2001002:524:3У5		
н47	420039,45	2202250,10
н48	420017,52	2202273,79
н49	419953,12	2202335,70
н50	419902,50	2202377,24
н51	419816,81	2202455,30
н52	419776,63	2202479,45
н53	419780,74	2202489,01
н54	419715,31	2202557,45
55	419670,94	2202514,95
56	419538,32	2202414,65
57	419466,78	2202371,69
58	419404,00	2202335,48
59	419257,20	2202277,26
60	419242,80	2202263,12
61	419228,98	2202212,16

Обозначение характерных точек границы	Координаты	
	X, м	Y, м
62	419210,88	2202180,13
63	419073,64	2202106,34
64	419043,03	2202072,08
65	418959,34	2202007,66
66	418716,11	2201734,78
67	418715,19	2201718,38
68	418752,51	2201677,12
69	418770,01	2201664,44
70	418809,45	2201674,43
71	418862,04	2201687,58
72	418901,25	2201697,56
73	418942,58	2201707,78
74	419003,27	2201724,23
75	419062,67	2201739,09
76	419125,02	2201754,96
77	419178,20	2201768,65
78	419241,53	2201783,82
79	419290,79	2201795,60
80	419309,94	2201800,00
81	419335,63	2201806,26
82	419358,14	2201811,84
83	419430,26	2201829,39
84	419452,56	2201834,82
85	419469,14	2201837,98
86	419475,98	2201839,81
87	419512,36	2201846,01
88	419581,39	2201858,55
89	419586,79	2201859,32
90	419623,20	2201866,63
91	419661,99	2201873,99
92	419709,27	2201882,93
93	419792,21	2201898,63
94	419864,41	2201911,92
95	419924,11	2201923,43
96	419989,81	2201935,13
97	420057,09	2201946,85
98	420096,58	2201952,31
99	420120,66	2201958,24
100	420127,11	2201956,92
н47	420039,45	2202250,10
101	420070,20	2201960,72
102	420076,77	2201961,15
103	420070,94	2201952,98

Обозначение характерных точек границы	Координаты	
	X, м	Y, м
101	420070,20	2201960,72
104	420003,10	2201946,26
105	420002,74	2201948,23
106	420004,71	2201948,59
107	420005,07	2201946,62
104	420003,10	2201946,26
108	419938,93	2201934,43
109	419938,57	2201936,40
110	419940,54	2201936,76
111	419940,90	2201934,79
108	419938,93	2201934,43
112	419876,35	2201922,70
113	419875,99	2201924,67
114	419877,96	2201925,03
115	419878,32	2201923,06
112	419876,35	2201922,70
116	419805,03	2201909,39
117	419804,67	2201911,36
118	419806,64	2201911,72
119	419807,00	2201909,75
116	419805,03	2201909,39
120	419740,95	2201897,84
121	419740,59	2201899,81
122	419742,56	2201900,17
123	419742,92	2201898,20
120	419740,95	2201897,84
124	419678,09	2201886,21
125	419677,73	2201888,18
126	419679,70	2201888,54
127	419680,06	2201886,57
124	419678,09	2201886,21
128	419611,55	2201873,86
129	419611,19	2201875,83
130	419613,16	2201876,19
131	419613,52	2201874,22
128	419611,55	2201873,86

Обозначение характерных точек границы	Координаты	
	X, м	Y, м
132	419541,25	2201860,71
133	419540,89	2201862,68
134	419542,86	2201863,04
135	419543,22	2201861,07
132	419541,25	2201860,71
136	419490,67	2201851,34
137	419490,31	2201853,31
138	419492,28	2201853,67
139	419492,64	2201851,70
136	419490,67	2201851,34
140	419440,01	2201837,35
141	419438,92	2201843,85
142	419440,89	2201844,19
143	419441,98	2201837,69
140	419440,01	2201837,35
144	419373,68	2201825,84
145	419373,20	2201827,78
146	419375,14	2201828,26
147	419375,62	2201826,32
144	419373,68	2201825,84
148	419311,43	2201810,64
149	419310,97	2201812,59
150	419312,92	2201813,05
151	419313,38	2201811,10
148	419311,43	2201810,64
152	419241,55	2201794,00
153	419241,07	2201795,94
154	419243,01	2201796,42
155	419243,49	2201794,48
152	419241,55	2201794,00
156	419178,40	2201778,60
157	419177,92	2201780,54
158	419179,86	2201781,02
159	419180,34	2201779,08
156	419178,40	2201778,60
160	419110,28	2201762,11
161	419109,82	2201764,06

Обозначение характерных точек границы	Координаты	
	X, м	Y, м
162	419111,77	2201764,52
163	419112,23	2201762,57
160	419110,28	2201762,11
164	419051,90	2201748,01
165	419051,42	2201749,95
166	419053,36	2201750,43
167	419053,84	2201748,49
164	419051,90	2201748,01
168	418997,90	2201734,79
169	418997,42	2201736,73
170	419003,49	2201738,24
171	419003,97	2201736,30
168	418997,90	2201734,79
172	418996,27	2201741,09
173	418995,73	2201747,10
174	418997,72	2201747,28
175	418998,26	2201741,27
172	418996,27	2201741,09
176	418985,40	2201745,52
177	418988,04	2201745,78
178	418988,30	2201743,14
179	418985,66	2201742,89
176	418985,40	2201745,52
180	418967,90	2201734,83
181	418965,92	2201734,56
182	418965,65	2201736,54
183	418967,63	2201736,81
180	418967,90	2201734,83
184	418961,88	2201743,59
185	418964,65	2201743,98
186	418965,04	2201741,21
187	418962,27	2201740,82
184	418961,88	2201743,59
188	418964,09	2201747,88
189	418966,07	2201748,15
190	418966,34	2201746,17
191	418964,36	2201745,90

Обозначение характерных точек границы	Координаты	
	X, м	Y, м
188	418964,09	2201747,88
192	418957,92	2201725,17
193	418957,46	2201727,12
194	418959,41	2201727,58
195	418959,87	2201725,63
192	418957,92	2201725,17
196	418934,16	2201709,50
197	418933,84	2201711,47
198	418935,81	2201711,79
199	418936,13	2201709,82
196	418934,16	2201709,50
200	418924,11	2201732,39
201	418926,89	2201732,99
202	418927,46	2201730,22
203	418924,69	2201729,61
200	418924,11	2201732,39
204	418908,09	2201704,25
205	418907,81	2201706,23
206	418909,79	2201706,51
207	418910,07	2201704,53
204	418908,09	2201704,25
208	418904,05	2201733,56
209	418903,77	2201735,54
210	418905,75	2201735,82
211	418906,03	2201733,84
208	418904,05	2201733,56
212	418893,04	2201709,41
213	418892,56	2201711,35
214	418898,56	2201712,83
215	418899,04	2201710,89
212	418893,04	2201709,41
216	418824,82	2201692,82
217	418824,36	2201694,77
218	418826,31	2201695,23
219	418826,77	2201693,28
216	418824,82	2201692,82

Обозначение характерных точек границы	Координаты	
	X, м	Y, м
220	418894,29	2201801,81
221	418893,99	2201803,79
222	418895,97	2201804,09
223	418896,27	2201802,11
220	418894,29	2201801,81
224	418882,40	2201882,85
225	418884,38	2201883,16
226	418884,68	2201881,16
227	418882,70	2201880,87
224	418882,40	2201882,85
228	418939,71	2201864,04
229	418939,46	2201866,03
230	418941,45	2201866,28
231	418941,70	2201864,29
228	418939,71	2201864,04
232	418935,51	2201968,85
233	418930,57	2201975,25
234	418936,27	2201979,75
235	418941,23	2201973,38
232	418935,51	2201968,85
236	418951,12	2201963,76
237	418953,29	2201964,08
238	418954,24	2201957,46
239	418952,07	2201957,15
236	418951,12	2201963,76
240	418959,22	2201917,72
241	418959,50	2201915,50
242	418957,28	2201915,22
243	418957,00	2201917,44
240	418959,22	2201917,72
244	418966,77	2201857,94
245	418967,05	2201855,72
246	418964,83	2201855,44
247	418964,56	2201857,66
244	418966,77	2201857,94
248	418976,53	2201883,66
249	418976,25	2201885,64

Обозначение характерных точек границы	Координаты	
	X, м	Y, м
250	418978,23	2201885,92
251	418978,51	2201883,94
248	418976,53	2201883,66
252	418972,47	2201858,41
253	418974,63	2201858,72
254	418975,58	2201852,11
255	418973,42	2201851,80
252	418972,47	2201858,41
256	418979,23	2201820,38
257	418981,32	2201820,67
258	418982,24	2201812,48
259	418980,36	2201812,26
260	418981,21	2201805,56
261	418979,04	2201805,28
262	418978,17	2201812,01
263	418973,33	2201811,44
264	418972,36	2201819,43
265	418977,06	2201820,08
266	418976,47	2201827,36
267	418978,65	2201827,54
256	418979,23	2201820,38
268	418978,75	2201797,39
269	418972,09	2201796,85
270	418971,56	2201803,51
271	418973,73	2201803,68

Обозначение характерных точек границы	Координаты	
	X, м	Y, м
272	418974,10	2201799,20
273	418978,58	2201799,56
268	418978,75	2201797,39
274	418986,55	2201811,53
275	418986,27	2201813,51
276	418988,25	2201813,79
277	418988,53	2201811,81
274	418986,55	2201811,53
Условный номер земельного участка: 52:41:1605002:69:ЗУ1		
н5	418714,98	2206304,07
51	418707,93	2206327,88
н12	418732,40	2206337,63
53	418734,75	2206329,30
н5	418714,98	2206304,07
Условный номер земельного участка: 52:41:1605002:69:ЗУ2		
н5	418714,98	2206304,07
6	418728,53	2206258,31
7	418729,15	2206256,22
8	418760,40	2206267,47
9	418759,79	2206269,56
10	418747,96	2206310,49
11	418738,40	2206340,02
н12	418732,40	2206337,63
н13	418734,75	2206329,30
н5	418714,98	2206304,07



**III. Сведения о границах территории,  
в отношении которой утвержден проект межевания**

Границы территории, в отношении которой утвержден проект межевания, отображены в разделе I. Чертеж межевания территории.

*Перечень координат характерных точек границ территории,  
в отношении которой утвержден проект межевания  
(система координат - МСК 52)*

Номер характерной точки границы	Координаты	
	X, м	Y, м
1	420807,53	2199226,37
2	420807,53	2199304,52
3	420746,33	2199304,52
4	420746,33	2199226,37
1	420807,53	2199226,37
5	420113,70	2202281,03
6	419766,16	2202628,57
7	419688,60	2202551,01
8	420036,14	2202203,47
5	420113,70	2202281,03
9	418795,78	2206195,97
10	418774,35	2206371,35
11	418654,95	2206348,33
12	418690,42	2206173,60
9	418795,78	2206195,97

---