



**Департамент
градостроительной деятельности и развития агломераций
Нижегородской области**

П Р И К А З

7 мая 2019 г.

№ 06-01-03/16

г. Нижний Новгород

**Об утверждении документации по
планировке территории, расположенной в
Нижегородской области, Уренский и
Ветлужский районы, для реконструкции ВЛ
110 кВ № 169 от ПС «Урень» до ПС «Ветлуга»**

В соответствии со статьями 41 - 43, 45 Градостроительного кодекса Российской Федерации, статьей 27 Закона Нижегородской области от 08 апреля 2008 г. №37-З «Об основах регулирования градостроительной деятельности на территории Нижегородской области», пунктом 3.6¹ Положения о департаменте градостроительной деятельности и развития агломераций Нижегородской области, утвержденного постановлением Правительства Нижегородской области от 25 июля 2007 г. № 248 (с изменениями), на основании приказа публичного акционерного общества «Межрегиональная распределительная сетевая компания Центра и Приволжья» филиал «Нижновэнерго» от 09 июля 2018 г. № ННЭ-349 **п р и к а з ы в а ю :**

1. Утвердить прилагаемую документацию по планировке территории, расположенной в Нижегородской области, Уренский и Ветлужский районы, для реконструкции ВЛ 110 кВ № 169 от ПС «Урень» до ПС «Ветлуга» (далее – документация по планировке территории).

2. Управлению по развитию инженерной инфраструктуры департамента градостроительной деятельности и развития агломераций Нижегородской области:

2.1. В течение семи дней со дня утверждения направить утвержденную документацию по планировке территории главам муниципальных образований: город Ветлуга, Крутцовский сельсовет, Новоуспенский сельсовет Ветлужского муниципального района, Ворошиловский сельсовет, Горевский сельсовет, Карпунихинский сельсовет Уренского муниципального района Нижегородской области для опубликования в порядке, установленном для официального опубликования муниципальных правовых актов, иной официальной информации, и размещения на официальном сайте городского округа в сети «Интернет».

2.2. В течение десяти рабочих дней со дня утверждения обеспечить размещение документации по планировке территории в государственной информационной системе обеспечения градостроительной деятельности.

3. Управлению экономического обеспечения градостроительной деятельности департамента градостроительной деятельности и развития агломераций Нижегородской области разместить настоящий приказ на официальном сайте департамента градостроительной деятельности и развития агломераций Нижегородской области в информационно-телекоммуникационной сети «Интернет».

Директор департамента

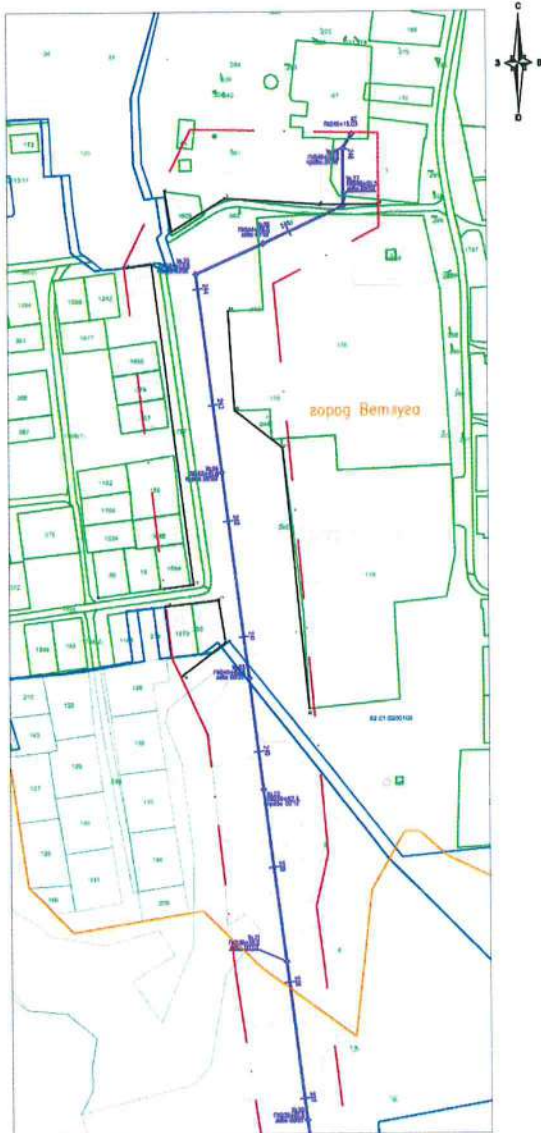


М.В.Ракова

УТВЕРЖДЕНА
приказом департамента
градостроительной деятельности
и развития агломераций
Нижегородской области
от 7 мая 2019 г. № 06-01-03/16

**Документация по планировке территории, расположенной в
Нижегородской области, Уренский и Ветлужский районы, для
реконструкции ВЛ 110 кВ № 169 от ПС «Урень» до ПС «Ветлуга»**

**Проект планировки территории
I. Чертеж красных линий**



Перечень координат характерных точек красных линий		
Система координат ГСК 52		
Обозначение характерных точек границ	Координаты, м	
	X	Y
1	2	3
1	700711,75	2321943,16
2	700676,77	2321948,92
3	700705,28	2321994,47
4	700699,67	2322074,93
5	700699,75	2322125,25
9	700371,26	2321940,58
10	700374,50	2321966,07
11	700648,84	2321931,73
12	700645,90	2321908,50
15	700295,08	2321954,90
16	700324,67	2321993,04
17	700361,43	2321987,40
18	700356,12	2321942,22
20	700267,77	2322063,56
21	700491,33	2322042,21
22	700523,85	2322001,71
23	700608,49	2321996,62

- Условные обозначения
- граница территории, в отношении которой осуществляется подготовка проекта планировки
 - граница и номер кадастрового квартала, сведения о котором содержатся в ЕГРН
 - граница и номер земельного участка, сведения о котором содержатся в ЕГРН
 - граница населенного пункта
 - устанавливаемые красные линии
 - трасса проектируемого линейного объекта (ВЛ 110 кВ № 169)
 - 1* - номер характерной точки красной линии

II. Чертеж границ зон планируемого размещения линейного объекта



Условные обозначения

- граница территорий, в отношении которых осуществляется подготовка проекта планировки и размещения
- граница зоны планируемого размещения линейного объекта
- граница охранной зоны объекта электросетевого хозяйства — воздушной линии электропередачи ВЛ-110 кВ №169 от ПС Урень до ПС Ветлува
- граница населенного пункта
- трасса проектируемого линейного объекта (ВЛ 110 кВ № 169)
- устанавливаемые красные линии
- номер характерной точки границы зоны планируемого размещения линейного объекта

III. Положение о размещении линейного объекта

Документация по планировке территории, расположенной в Нижегородской области, Уренский и Ветлужский районы, подготовлена для реконструкции ВЛ 110 кВ № 169 от ПС «Урень» до ПС «Ветлуга» в целях определения местоположения реконструируемой ВЛ 110 кВ, границ зон планируемого размещения линейного объекта, а также местоположения границ образуемых земельных участков.

Ориентировочная протяженность ВЛ 110 кВ №169 от ПС «Урень» до ПС «Ветлуга»: участок Урень – Карпуниха – 19.7 км, участок Карпуниха – Ветлуга – 20.2 км.

Класс напряжения электрических сетей – 110 кВ.

Категория электроснабжения оборудования I типа.

Реконструируемая ВЛ 110 кВ № 169 от ПС «Урень» до ПС «Ветлуга» располагается в Нижегородской области и проходит по территориям двух районов – Уренского и Ветлужского. Трасса реконструируемого линейного объекта пересекает Ворошиловский, Горевский, Карпунихинский сельсоветы Уренского муниципального района, город Ветлугу, Крутцовский и Новоуспенский сельсоветы Ветлужского муниципального района.

В проекте планировки проектируемые красные линии разработаны на территории г.Ветлуга Ветлужского муниципального района Нижегородской области. Красные линии разработаны в целях определения места допустимого размещения строений и сооружений.

Перечень координат поворотных точек границ зоны планируемого размещения линейного объекта (система координат – ГСК 52).

Номер характерной точки	Координаты, м	
	X	Y
1	675135,95	2324874,40
2	675186,86	2324877,07
3	675186,94	2324875,56
4	675761,12	2324905,71

5	676049,28	2324920,85
6	676049,89	2324918,67
7	676623,31	2324948,78
8	677142,15	2324976,03
9	677281,68	2324983,36

10	677476,33	2324993,58
11	677482,40	2324993,90
12	677481,68	2324973,33
13	678273,12	2325014,89
14	678272,91	2325015,88
15	678272,38	2325033,38
16	678319,60	2325035,85
17	678321,54	2325017,43
18	679148,94	2325060,88
19	679149,51	2325066,82
20	679189,33	2325063,01
21	679188,39	2325053,18
22	679303,30	2325024,69
23	679303,48	2325025,16
24	679306,06	2325024,52
25	679305,99	2325024,02
26	679977,30	2324857,60
27	679978,51	2324862,45
28	680005,47	2324855,77
29	680022,17	2324967,68
30	680032,05	2324966,24
31	680015,22	2324853,35
32	680017,91	2324852,68
33	680016,71	2324847,83
34	680120,49	2324822,10
35	680124,41	2324841,30
36	680124,47	2324841,72

37	680133,67	2324839,44
38	680128,59	2324820,09
39	680145,08	2324816,00
40	680146,15	2324819,92
41	680150,04	2324837,44
42	680159,71	2324835,04
43	680154,16	2324817,60
44	680153,21	2324813,99
45	680167,12	2324810,54
46	680165,21	2324811,95
47	680177,10	2324828,04
48	680209,26	2324804,26
49	680211,32	2324797,81
50	680209,48	2324795,30
51	680562,04	2324208,11
52	680578,81	2324216,13
53	680579,96	2324216,68
54	680580,96	2324216,42
55	680636,63	2324123,71
56	680637,92	2324124,48
57	680662,89	2324082,88
58	680662,56	2324082,90
59	680631,70	2324092,10
60	680697,01	2323983,33
61	680711,51	2323973,22
62	680710,88	2323972,31
63	680777,59	2323959,69

64	680778,46	2323961,80
65	680788,70	2323970,20
66	680818,94	2323972,22
67	680826,90	2323972,75
68	680827,66	2323972,60
69	680827,38	2323971,13
70	680876,15	2323961,90
71	680879,34	2323940,44
72	681113,43	2323896,15
73	681116,87	2323914,33
74	681134,68	2323910,96
75	681130,81	2323892,86
76	681149,38	2323889,35
77	681152,44	2323907,60
78	681168,44	2323904,57
79	681166,81	2323895,53
80	681164,66	2323886,46
81	681188,11	2323882,02
82	681191,21	2323900,26
83	681617,86	2323819,54
84	681615,61	2323812,61
85	681612,69	2323801,69
86	681791,79	2323767,81
87	681802,02	2323772,40
88	681887,72	2323915,17
89	681875,10	2323930,09
90	681935,24	2324030,27

91	681958,53	2324033,14
981	682228,26	2324482,48
982	682221,11	2324472,91
983	682194,66	2324440,62
984	682152,11	2324391,56
985	682167,50	2324417,20
986	682230,21	2324492,80
987	682233,54	2324509,07
988	682225,74	2324512,14
989	682224,88	2324512,80
990	682227,32	2324516,86
991	682238,72	2324510,83
92	682234,82	2324493,42
93	682256,81	2324530,04
94	682251,27	2324537,48
95	682245,32	2324546,84
96	682279,62	2324603,99
97	682292,10	2324588,83
98	682310,29	2324619,15
99	682309,90	2324619,45
100	682311,26	2324621,73
101	682311,72	2324621,52
102	682380,89	2324736,76
103	682376,72	2324738,48
104	682358,87	2324736,02
105	682519,02	2325002,82
106	682517,74	2325003,59

107	682598,20	2325137,64
108	682726,99	2325144,70
109	682729,81	2325149,06
110	682747,89	2325150,05
111	682747,97	2325148,56
112	682869,66	2325155,23
113	682875,86	2325147,26
114	682894,37	2325133,85
115	682904,06	2325134,38
116	683758,84	2325181,26
117	683755,36	2325182,88
118	683763,81	2325201,01
119	683800,06	2325184,11
120	683796,69	2325176,87
121	683887,84	2325055,41
122	683888,27	2325055,66
123	683889,86	2325053,54
124	683889,50	2325053,20
125	683913,84	2325020,76
126	683914,49	2325021,21
127	683915,44	2325023,78
128	683914,81	2325027,41
129	683913,45	2325030,32
130	683911,54	2325036,04
131	683911,45	2325041,50
132	683912,44	2325046,25
133	683918,22	2325048,24

134	684025,93	2324904,72
135	684040,22	2324900,90
136	684040,36	2324902,93
137	684331,45	2324825,14
138	684370,12	2324881,79
139	684399,57	2324885,92
140	684464,96	2324981,72
141	684463,08	2324992,52
142	684463,21	2324995,36
143	684464,00	2324998,85
144	684470,92	2325021,19
145	684472,34	2325024,37
146	684475,72	2325028,22
147	684478,12	2325032,24
148	684479,28	2325035,42
149	684479,41	2325037,88
150	684479,19	2325038,04
151	684532,83	2325116,61
152	684605,78	2325118,23
153	684606,41	2325120,24
154	684715,89	2325122,67
155	684715,92	2325121,17
156	684793,10	2325122,88
157	684894,78	2325125,13
158	685028,31	2325128,10
159	687006,24	2325171,95
160	687484,70	2325182,56

161	687483,76	2325180,54
162	688217,80	2325196,82
163	688218,20	2325198,83
164	688745,32	2325210,51
165	688747,62	2325208,56
166	689106,46	2325216,52
167	689634,72	2325228,24
168	689634,69	2325229,73
169	689797,57	2325233,35
170	689972,45	2325248,38
171	689972,58	2325246,89
172	690196,19	2325266,12
173	690205,16	2325268,90
174	690427,87	2325288,05
175	690442,30	2325287,28
176	690668,22	2325306,71
177	690805,86	2325318,55
178	690805,54	2325320,53
179	691298,94	2325362,96
180	691492,58	2325379,61
181	691498,77	2325378,13
182	692049,12	2325425,46
183	692127,02	2325432,16
184	692685,31	2325480,17
185	692684,14	2325482,07
186	692823,79	2325494,08
187	693323,41	2325537,05

188	693332,16	2325535,79
189	693786,31	2325574,85
190	693848,52	2325580,20
191	693850,53	2325582,38
192	693970,99	2325592,74
193	693971,50	2325590,77
194	693976,73	2325591,22
195	693976,25	2325593,19
196	694413,87	2325630,82
197	694411,15	2325628,58
198	695008,03	2325679,91
199	695007,94	2325681,91
200	695126,52	2325692,10
201	695129,44	2325690,35
202	695328,09	2325707,43
203	695382,61	2325712,12
204	695382,48	2325713,61
205	695426,04	2325717,36
206	695424,13	2325719,90
207	695539,14	2325729,79
208	695649,98	2325670,13
209	695647,70	2325668,29
210	695904,00	2325530,33
211	695910,54	2325470,68
212	695923,13	2325355,71
213	695903,21	2325353,91
214	695909,68	2325296,05

215	695913,31	2325297,07
216	695916,93	2325298,18
217	695920,54	2325299,30
218	695924,16	2325300,35
219	695927,60	2325301,18
220	695967,15	2324940,19
221	695992,31	2324710,56
222	695993,80	2324710,72
223	696014,34	2324523,31
224	696090,43	2324399,61
225	696089,15	2324398,83
226	696114,14	2324358,20
227	696111,61	2324356,39
228	696107,29	2324353,18
229	696105,20	2324351,50
230	696103,18	2324349,74
231	696101,25	2324347,89
232	696099,76	2324346,28
233	696150,01	2324264,59
234	696165,94	2324274,00
235	696529,27	2323683,36
236	696530,54	2323684,14
237	696641,39	2323503,95
238	696846,59	2323527,80
239	696846,76	2323526,39
240	697676,17	2323622,71
241	697675,99	2323624,20

242	697879,48	2323647,85
243	698063,13	2323574,33
244	698062,57	2323572,94
245	698225,04	2323507,90
246	698225,59	2323509,29
247	698363,56	2323454,06
248	698440,35	2323367,79
249	698514,22	2323283,76
250	698590,81	2323194,83
251	698589,14	2323194,47
252	698585,92	2323193,74
253	698581,56	2323192,63
254	698579,40	2323192,03
255	698572,93	2323190,09
256	698569,42	2323188,99
257	698705,90	2323030,56
258	698724,62	2323039,47
259	699017,16	2322699,10
260	699016,02	2322698,12
261	699396,29	2322255,59
262	699394,44	2322253,19
263	699393,14	2322251,67
264	699391,77	2322250,21
265	699386,03	2322244,65
266	699383,55	2322242,04
267	699398,65	2322224,46
268	699399,07	2322224,74

269	699400,80	2322222,73
270	699400,46	2322222,36
271	699482,28	2322127,14
272	699498,51	2322118,33
273	699497,47	2322116,41
274	699696,92	2322091,52
275	699715,61	2322089,22
276	699723,77	2322106,85
277	699867,05	2322089,20
278	699874,05	2322069,72
279	700198,89	2322029,56
280	700294,43	2322017,98
281	700471,20	2321995,65
282	700637,10	2321974,97
283	700660,75	2322026,95
284	700695,89	2322101,69
285	700701,21	2322101,56
286	700701,18	2322100,09
287	700746,18	2322099,73
288	700755,91	2322105,85
289	700755,93	2322094,14
290	700748,99	2322089,58
291	700701,66	2322090,10
292	700666,73	2322015,66
293	700645,59	2321968,46
294	700646,46	2321967,02
295	700639,64	2321963,08

296	700638,83	2321964,57
297	700469,96	2321985,73
298	700293,21	2322008,03
299	700197,67	2322019,50
300	699876,98	2322059,26
301	699879,41	2322041,83
302	699696,68	2322064,35
303	699710,93	2322079,72
304	699693,92	2322081,82
305	699492,35	2322106,97
306	699488,97	2322100,75
307	699453,81	2322119,83
308	699462,16	2322135,21
309	699377,67	2322233,53
310	699376,74	2322231,72
311	699375,86	2322229,92
312	699375,03	2322228,10
313	699374,20	2322226,28
314	699373,34	2322224,49
315	699372,39	2322222,72
316	699371,13	2322220,78
317	699369,09	2322218,51
318	699368,55	2322218,06
319	698981,51	2322668,47
320	698980,38	2322667,49
321	698679,67	2323017,35
322	698683,93	2323019,91

323	698696,59	2323026,05
324	698559,29	2323185,46
325	698558,03	2323184,98
326	698555,92	2323184,20
327	698553,80	2323183,43
328	698552,11	2323182,85
329	698549,53	2323182,01
330	698547,38	2323181,36
331	698545,22	2323180,73
332	698543,05	2323180,12
333	698540,17	2323179,31
334	698475,54	2323254,35
335	698450,21	2323283,76
336	698393,87	2323347,06
337	698393,87	2323347,06
338	698334,93	2323413,28
339	698207,57	2323464,27
340	698208,12	2323465,66
341	698045,66	2323530,70
342	698045,11	2323529,33
343	697872,86	2323598,26
344	697681,59	2323576,02
345	697681,42	2323577,51
346	696852,02	2323481,11
347	696852,19	2323479,62
348	696616,28	2323452,20
349	696598,85	2323480,53

350	696594,26	2323482,76
351	696595,68	2323485,69
352	696489,23	2323658,73
353	696490,51	2323659,52
354	696128,49	2324248,04
355	696130,13	2324249,18
356	696142,06	2324258,43
357	696093,09	2324338,04
358	696091,98	2324336,86
359	696090,83	2324335,70
360	696088,81	2324334,00
361	696086,67	2324332,45
362	696084,41	2324331,03
363	696082,06	2324329,72
364	696079,65	2324328,48
365	696079,15	2324328,24
366	696050,40	2324374,99
367	696049,12	2324374,20
368	696034,47	2324398,02
369	695967,32	2324507,19
370	695945,59	2324705,44
371	695947,08	2324705,60
372	695926,73	2324890,69
373	695882,89	2325291,49
374	695899,70	2325294,13
375	695893,22	2325353,32
376	695888,15	2325353,10

377	695884,61	2325353,01
378	695881,07	2325353,01
379	695877,53	2325353,10
380	695874,61	2325353,29
381	695865,21	2325439,04
382	695858,57	2325499,71
383	695716,03	2325576,43
384	695601,15	2325638,27
385	695599,27	2325636,22
386	695527,74	2325674,72
387	695452,35	2325668,23
388	695451,47	2325670,87
389	695386,64	2325665,29
390	695386,51	2325666,79
391	695368,77	2325665,26
392	695147,83	2325646,26
393	695145,65	2325644,07
395	695010,92	2325632,48
396	695010,78	2325634,48
397	694360,71	2325578,57
398	694359,87	2325576,49
399	693988,16	2325544,53
400	693987,68	2325546,50
401	693983,20	2325546,11
402	693983,71	2325544,15
403	693835,71	2325531,42
404	693814,52	2325531,60

405	693679,24	2325519,97
406	693640,44	2325516,64
407	693331,01	2325490,03
408	693311,99	2325488,39
409	692957,77	2325457,93
410	692956,78	2325455,84
411	692818,67	2325443,96
412	692714,78	2325435,03
413	692713,41	2325436,92
414	692319,94	2325403,08
415	691605,48	2325341,64
416	691606,49	2325339,72
417	691292,65	2325312,73
418	690813,32	2325271,51
419	690813,01	2325273,49
420	690648,52	2325259,35
421	690603,47	2325255,48
423	690567,02	2325252,34
424	690563,42	2325250,02
425	690292,98	2325226,77
426	690277,60	2325227,45
427	689976,47	2325201,56
428	689976,60	2325200,06
429	689800,77	2325184,94
430	689635,80	2325181,25
431	689635,77	2325182,75
432	689190,72	2325172,88

433	688729,11	2325162,64
434	688725,63	2325160,57
435	688215,27	2325149,25
436	688214,97	2325151,24
437	687478,42	2325134,91
438	687478,84	2325132,92
439	687062,55	2325123,69
440	684953,87	2325076,93
441	684869,02	2325075,05
442	684716,99	2325071,68
443	684717,00	2325070,18
444	684597,98	2325067,54
445	684597,69	2325069,54
446	684558,83	2325068,67
447	684470,93	2324939,91
448	684468,17	2324954,55
449	684467,28	2324962,88
450	684467,27	2324967,36
451	684412,86	2324887,66
452	684439,70	2324891,15
453	684440,21	2324891,36
454	684353,83	2324764,82
455	684318,32	2324774,31
456	684316,06	2324773,47
457	684315,47	2324775,07
458	684034,54	2324850,15
459	684034,96	2324852,11

460	683997,20	2324862,19
461	683879,65	2325018,84
462	683895,70	2325018,64
463	683902,47	2325019,24
464	683791,90	2325166,59
465	683791,61	2325165,98
466	683778,06	2325172,30
467	682907,11	2325124,53
468	682927,99	2325104,45
469	682750,99	2325094,74
470	682750,95	2325093,24
471	682710,78	2325091,03
472	682708,55	2325095,12
473	682626,54	2325090,62
474	682559,32	2324978,63
475	682558,04	2324979,41
476	682406,13	2324726,34
477	682390,24	2324732,90
478	682298,84	2324580,64
479	682310,70	2324567,36
480	682276,32	2324510,08
481	682263,96	2324522,53
482	681973,60	2324038,81
483	681985,51	2324043,29
484	682012,46	2324070,50
485	681912,14	2323903,38
486	681913,42	2323902,61

487	681907,82	2323893,28
488	681894,69	2323907,35
489	681807,79	2323762,58
490	681811,34	2323754,66
491	681774,85	2323738,29
492	681766,66	2323756,54
493	681775,83	2323760,65
494	681610,10	2323792,01
495	681605,69	2323775,54
496	681184,47	2323855,23
497	681183,80	2323856,70
498	681186,43	2323872,16
499	681162,36	2323876,72
500	681158,43	2323860,16
501	681143,41	2323863,00
502	681147,30	2323879,56
503	681128,40	2323883,14
504	681125,39	2323871,08
505	681109,56	2323875,81
506	681111,56	2323886,33
507	680880,89	2323929,97
508	680883,16	2323914,68
509	680883,16	2323910,20
510	680818,18	2323922,49
511	680817,90	2323921,02
512	680773,09	2323929,50
513	680772,35	2323947,02

514	680773,68	2323950,25
515	680704,61	2323963,32
516	680700,08	2323956,81
517	680667,26	2323979,68
518	680678,15	2323995,31
519	680617,88	2324095,68
520	680594,55	2324100,48
5211	680589,19	2324125,97
5212	680574,71	2324145,50
5213	680565,15	2324148,43
521	680512,21	2324234,77
522	680520,31	2324231,43
523	680533,67	2324219,17
524	680547,15	2324213,49
525	680200,52	2324790,80
526	680197,37	2324788,18
527	680188,09	2324795,04
528	680150,67	2324804,32
529	680149,04	2324798,14
530	680144,72	2324784,67
531	680135,31	2324787,00
532	680140,00	2324797,42
533	680142,44	2324806,36
534	680126,41	2324810,33
535	680123,38	2324796,40
536	680121,41	2324792,51
537	680111,39	2324794,99

538	680118,01	2324809,95
539	680118,49	2324812,29
540	680014,30	2324838,12
541	680013,10	2324833,27
542	679973,69	2324843,04
543	679974,90	2324847,89
544	679187,42	2325043,10
545	679147,61	2325046,91
546	679147,98	2325050,81
547	678322,83	2325007,49
548	678324,46	2324997,21
549	678322,59	2324990,45
550	678282,87	2324988,36
551	678282,52	2324988,75
552	678276,19	2325002,35
553	678275,54	2325005,00
554	677481,33	2324963,30
555	677481,13	2324957,60
556	677481,66	2324946,29
557	677481,76	2324944,29
558	677479,46	2324944,17
559	677211,94	2324930,13
560	677131,88	2324925,92
561	676626,58	2324899,39
562	676024,78	2324867,79
563	676020,87	2324865,38
564	675763,15	2324851,85

565	675189,76	2324821,74
566	675189,84	2324820,24
567	675097,73	2324815,40
568	675096,35	2324817,53
569	674915,16	2324807,90
570	674906,72	2324809,47
571	674855,12	2324806,70
572	674855,04	2324808,20
573	674326,67	2324779,93
574	674057,79	2324765,55
575	674049,95	2324760,81
576	673902,36	2324752,90
577	673903,29	2324757,28
578	673775,23	2324750,43
579	673775,31	2324748,93
580	673699,96	2324744,90
581	673699,86	2324749,41
582	673697,52	2324759,64
583	673696,20	2324763,22
584	673653,42	2324760,93
585	673613,48	2324758,79
586	673205,27	2324736,83
587	673204,77	2324717,71
588	673060,42	2324709,96
589	673043,13	2324728,11
590	672817,68	2324715,98
591	672817,54	2324710,45

592	672777,56	2324711,46
593	672777,75	2324719,07
594	672664,57	2324730,89
595	672663,72	2324725,59
596	672624,22	2324731,94
597	672625,31	2324738,69
598	671471,44	2324990,70
599	671455,42	2324986,70
600	671455,26	2324987,34
601	670779,75	2324413,56
602	670780,49	2324413,74
603	670785,37	2324394,35
604	670746,58	2324384,58
605	670744,59	2324392,50
606	670707,85	2324400,35
607	670695,09	2324384,16
608	670642,57	2324395,39
609	670656,42	2324411,34
610	670436,42	2324458,37
611	670436,40	2324457,98
612	670429,28	2324444,91
613	670421,55	2324444,17
614	670412,27	2324446,15
615	670403,21	2324458,32
616	670386,00	2324469,15
617	669761,88	2324602,57
618	669758,91	2324596,66

619	669723,16	2324614,59
620	669729,18	2324626,61
621	669610,41	2324730,58
622	669607,97	2324721,22
623	669609,70	2324708,61
624	669514,76	2324791,71
625	669531,73	2324799,45
626	669520,40	2324809,37
627	669503,06	2324801,96
628	669477,12	2324824,67
629	669490,26	2324835,76
630	669271,11	2325027,60
631	669270,66	2325026,18
632	669254,37	2325031,24
633	668318,53	2324922,28
634	668316,64	2324921,05
635	668273,32	2324899,90
636	668192,35	2324890,47
637	668189,38	2324907,24
638	667267,88	2324799,95
639	667266,93	2324798,30
640	667264,21	2324787,50
641	667264,05	2324782,38
642	667177,95	2324772,36
643	667175,62	2324789,20
644	667017,58	2324770,80
645	667019,37	2324753,89

646	667009,53	2324752,75
647	667007,32	2324769,61
648	666988,57	2324767,42
649	666990,67	2324750,55
650	666979,34	2324749,23
651	666975,12	2324765,86
652	666768,23	2324741,77
653	666762,62	2324724,00
654	666756,55	2324723,29
655	666727,94	2324719,96
656	666445,00	2324687,02
657	666444,09	2324704,03
658	666300,98	2324687,36
659	666301,67	2324682,60
660	666262,09	2324676,81
661	666261,51	2324680,78
662	666126,39	2324656,99
663	666127,26	2324651,61
664	666087,77	2324645,24
665	666086,93	2324650,44
666	665936,67	2324632,95
667	665920,24	2324613,92
668	665911,21	2324612,87
669	665923,88	2324624,30
670	665925,09	2324631,60
671	665878,19	2324626,14
672	665877,27	2324622,28

673	665872,93	2324608,41
674	665859,81	2324606,89
675	665866,59	2324622,59
676	665866,51	2324624,78
677	665194,34	2324546,51
678	664676,15	2324486,18
679	664659,63	2324465,13
680	664612,98	2324459,69
681	664594,71	2324476,70
682	664569,24	2324473,73
683	664591,26	2324457,17
684	664521,79	2324449,08
685	664527,07	2324467,81
686	664527,41	2324468,86
687	664499,28	2324465,58
688	664496,26	2324446,10
689	664462,06	2324442,12
690	664458,73	2324460,86
691	663798,02	2324383,93
692	663798,33	2324382,61
693	663759,35	2324373,61
694	663758,42	2324377,63
695	663753,32	2324375,84
696	663764,98	2324360,33
697	663707,68	2324340,23
698	663714,72	2324355,69
699	663715,27	2324362,50

700	663613,03	2324326,64
701	663577,84	2324308,04
702	663576,01	2324311,50
703	663439,76	2324211,09
704	663441,77	2324204,49
705	663403,52	2324192,81
706	663398,67	2324208,68
707	663315,53	2324212,20
708	663298,84	2324194,39
709	663296,71	2324192,48
710	663205,17	2324196,35
711	663215,03	2324211,45
712	663218,21	2324216,32
713	663187,89	2324217,60
714	662987,20	2324226,10
715	662974,38	2324212,39
716	662964,45	2324208,55
717	662959,79	2324206,74
992	662902,95	2324209,15
993	662851,11	2324191,32
994	662852,52	2324193,92
995	662853,52	2324195,76
718	662895,26	2324209,40
719	662927,89	2324223,40
720	662931,66	2324228,45
721	662906,91	2324229,50
722	662907,43	2324225,92

723	662874,94	2324221,20
724	662491,37	2324089,20
725	662487,89	2324080,56
726	662450,78	2324095,47
727	662458,23	2324114,03
728	662471,18	2324108,83
729	662395,35	2324256,11
730	662387,07	2324259,83
731	662206,48	2324213,97
732	662167,71	2324204,13
733	662099,04	2324186,69
734	662100,27	2324181,86
735	662061,50	2324172,00
736	662060,27	2324176,84
737	662011,11	2324164,36
738	662001,10	2324154,38
739	661978,94	2324068,38
740	661984,70	2324062,22
741	661955,49	2324034,89
742	661941,83	2324049,50
743	661947,75	2324055,04
744	661838,00	2324034,52
745	661838,97	2324029,91
746	661799,42	2324022,16
747	661798,53	2324026,66
748	661639,80	2323998,43
749	661637,40	2324010,30

750	661796,37	2324037,67
751	661795,57	2324041,79
752	661835,15	2324049,55
753	661836,01	2324044,89
754	661961,36	2324067,77
755	661970,71	2324076,52
756	661987,20	2324140,54
757	661983,15	2324136,50
758	661969,03	2324150,67
759	661997,37	2324178,90
760	662003,50	2324172,75
761	662057,81	2324186,54
762	662056,57	2324191,38
763	662095,34	2324201,24
764	662096,57	2324196,38
765	662165,25	2324213,82
766	662199,44	2324222,51
767	662199,38	2324223,01
768	662201,95	2324223,66
769	662202,13	2324223,19
770	662390,20	2324270,95
771	662393,73	2324278,77
772	662430,20	2324262,34
773	662421,98	2324244,11
774	662409,99	2324249,51
775	662485,36	2324103,13
776	662492,62	2324100,21

777	662866,58	2324228,89
778	662864,96	2324239,95
779	662904,55	2324245,71
780	662905,44	2324239,57
781	662938,91	2324238,16
782	662950,34	2324253,47
783	662949,39	2324257,73
784	662948,99	2324259,75
785	663022,67	2324256,63
786	663016,40	2324254,89
787	663001,89	2324250,87
788	662993,42	2324235,85
789	663188,32	2324227,59
790	663224,57	2324226,06
791	663224,87	2324226,51
792	663201,18	2324240,52
793	663186,41	2324249,69
794	663347,43	2324242,87
795	663328,60	2324226,15
796	663324,55	2324221,82
797	663417,20	2324217,90
798	663435,93	2324223,62
799	663436,66	2324221,23
800	663571,28	2324320,44
801	663568,49	2324325,72
802	663603,86	2324344,41
803	663608,49	2324335,65

804	663716,16	2324373,41
805	663716,39	2324376,26
806	663714,49	2324394,02
807	663732,32	2324400,27
808	663744,44	2324387,67
809	663747,02	2324384,23
810	663756,16	2324387,44
811	663754,85	2324393,10
812	663793,83	2324402,09
813	663795,76	2324393,74
814	664456,90	2324470,72
815	664454,41	2324484,20
816	664453,95	2324489,66
817	664453,84	2324491,00
818	664503,57	2324496,79
819	664502,85	2324489,28
820	664500,87	2324475,84
821	664530,42	2324479,28
822	664531,85	2324487,33
823	664534,06	2324494,62
824	664535,63	2324495,09
825	664540,74	2324494,07
826	664546,59	2324491,27
827	664557,66	2324482,45
828	664585,37	2324485,68
829	664566,23	2324504,09
830	664685,96	2324518,03

831	664687,74	2324515,54
832	664683,59	2324497,11
833	665199,08	2324557,14
834	665847,48	2324632,63
835	665847,48	2324633,14
836	665850,12	2324633,44
837	665850,24	2324632,94
838	665866,17	2324634,81
839	665865,52	2324653,36
840	665885,21	2324655,65
841	665880,65	2324636,49
842	665926,78	2324641,87
843	665927,50	2324654,27
844	665929,50	2324660,81
845	665966,50	2324665,11
846	665952,43	2324649,56
847	665949,93	2324648,31
848	665946,33	2324644,14
849	666085,34	2324660,33
850	666084,59	2324664,99
851	666124,08	2324671,35
852	666124,80	2324666,86
853	666260,07	2324690,68
854	666259,20	2324696,60
855	666298,78	2324702,39
856	666299,53	2324697,26
857	666448,06	2324714,56

858	666456,35	2324725,45
859	666450,72	2324733,49
860	666714,70	2324764,23
861	666774,39	2324771,18
862	666770,94	2324752,15
863	666923,48	2324769,92
864	666923,48	2324770,42
865	666926,12	2324770,72
866	666926,23	2324770,24
867	666972,64	2324775,64
868	666968,05	2324793,73
869	666982,36	2324795,39
870	666987,11	2324777,32
871	667005,91	2324779,51
872	667002,57	2324797,75
873	667014,98	2324799,19
874	667016,69	2324780,76
875	667107,24	2324791,31
876	667107,24	2324791,81
877	667109,88	2324792,12
878	667109,99	2324791,62
879	667174,25	2324799,11
880	667173,67	2324803,30
881	667170,33	2324817,28
882	667286,43	2324830,80
883	667286,18	2324830,51
884	667274,14	2324810,74

885	668158,35	2324913,70
886	668138,98	2324913,64
887	668083,03	2324915,45
888	668043,87	2324914,22
889	668008,16	2324914,83
890	668367,19	2324956,64
891	668348,87	2324941,92
892	668337,49	2324934,55
893	669103,75	2325023,77
894	669103,75	2325024,28
895	669106,39	2325024,58
896	669106,50	2325024,09
897	669232,70	2325038,79
898	669238,41	2325057,15
899	669276,60	2325045,27
900	669274,36	2325038,05
901	669451,83	2324882,69
902	669452,20	2324883,03
903	669454,20	2324881,28
904	669453,91	2324880,87
905	669498,85	2324841,53
906	669511,31	2324847,47
907	669475,54	2324878,39
908	669459,97	2324900,15
909	669549,98	2324821,36
910	669530,71	2324813,64
911	669542,05	2324803,72

912	669561,13	2324811,60
913	669619,57	2324760,44
914	669616,55	2324754,11
915	669613,23	2324741,40
916	669745,13	2324625,95
917	669767,88	2324614,54
918	669766,51	2324611,81
919	670362,51	2324484,40
920	670323,75	2324511,60
921	670437,54	2324487,28
922	670436,81	2324468,52
923	670663,10	2324420,14
924	670674,98	2324438,06
925	670730,11	2324426,27
926	670715,10	2324409,03
927	670741,87	2324403,30
928	670741,70	2324403,97
929	670757,79	2324408,02
930	671452,55	2324998,16
931	671450,57	2325006,10
932	671489,38	2325015,79
933	671494,23	2324996,38
934	671493,32	2324996,16
935	671591,29	2324974,76
936	671591,46	2324975,23
937	671594,05	2324974,67
938	671594,00	2324974,17

939	672626,90	2324748,58
940	672627,40	2324751,69
941	672666,89	2324745,33
942	672666,16	2324740,78
943	672778,00	2324729,09
944	672778,06	2324731,46
945	672818,05	2324730,45
946	672817,94	2324726,01
947	673032,63	2324737,56
948	673026,21	2324743,11
949	672978,61	2324742,95
950	672935,49	2324747,29
951	672883,08	2324751,53
952	673013,86	2324758,54
953	673013,94	2324757,04
954	673274,99	2324771,04
955	673271,73	2324770,66
956	673209,96	2324764,85
957	673206,45	2324746,91
958	673348,17	2324754,53
959	673348,20	2324755,03
960	673350,85	2324755,17
961	673350,93	2324754,68
962	673612,93	2324768,77
963	673652,87	2324770,92
964	673692,57	2324773,04
965	673687,58	2324786,53

966	673685,66	2324792,70
967	673772,72	2324797,36
968	673772,80	2324795,86
969	673896,15	2324802,46
970	673894,26	2324805,82
971	673878,39	2324805,59
972	674048,19	2324814,70
973	674056,32	2324811,03
974	674402,55	2324829,56
975	674852,60	2324853,64
976	674852,52	2324855,13
977	674897,56	2324857,54
978	674905,25	2324859,95
979	675018,20	2324866,00
980	675134,84	2324872,13
1	675135,95	2324874,40
981	678646,79	2325053,04
982	678636,04	2325052,47
983	678637,23	2325049,53
984	678638,84	2325047,58
985	678641,49	2325047,27
986	678644,40	2325047,79
987	678645,68	2325050,13
981	678646,79	2325053,04

988	677721,34	2325001,52
989	677729,47	2325002,68
990	677735,59	2325005,19
991	677735,16	2325005,17
992	677704,01	2325003,53
993	677703,77	2325003,52
994	677708,62	2325002,53
988	677721,34	2325001,52
995	672246,87	2324850,51
996	672247,00	2324850,19
997	672271,96	2324843,35
998	672311,38	2324835,00
999	672354,44	2324825,11
1000	672378,16	2324817,95
1001	672397,18	2324812,20
1002	672459,48	2324798,83
1003	672492,70	2324791,42
1004	672539,33	2324784,09
1005	672592,37	2324776,59
1006	672506,40	2324795,37
1007	672506,08	2324793,90
1008	672373,07	2324822,95
995	672246,87	2324850,51

При разработке зон планируемого размещения линейного объекта ВЛ 110 кВ №169 от ПС «Урень» до ПС «Ветлуга» перенос (переустройство) зон планируемого размещения других линейных объектов не требуется.

Необходимость осуществления мероприятий по защите сохраняемых объектов капитального строительства (зданий, строений, сооружений, объектов, строительство которых не завершено) от возможного негативного воздействия в связи с размещением линейного объекта ВЛ 110 кВ № 169 отсутствует.

Осуществление мероприятий по сохранению объектов культурного наследия от возможного негативного воздействия в связи с размещением линейного объекта ВЛ 110 кВ № 169 не требуется, т.к. объекты культурного наследия отсутствуют.

Проектируемый линейный объект затрагивает границы территорий, зарезервированных для создания особо охраняемых природных территорий регионального значения – государственного природного заказника «Ветлужский» и памятника природы «Озеро Кумышево», включая его охранную зону, и частично затрагивает ключевую орнитологическую территорию (КОТР) международного значения «Пойма р. Ветлуга и примыкающие массивы лесов и болот».

В границах указанных территорий необходимо учитывать требования постановления Правительства Российской Федерации от 13.08.1996г. № 997 «Об утверждении Требований по предотвращению гибели объектов животного мира при осуществлении производственных процессов, а также при эксплуатации транспортных магистралей, трубопроводов, линий связи и электропередачи», постановления Правительства Нижегородской области от 10.06.2008г. № 231 «Об утверждении Требований по предотвращению гибели объектов животного мира при осуществлении производственных процессов, а также при эксплуатации транспортных магистралей, трубопроводов, линий связи и электропередачи в Нижегородской области».

К мероприятиям по предупреждению чрезвычайных ситуаций и уменьшению их масштабов, в случае возникновения, относится прогнозирование возможных чрезвычайных ситуаций, их масштаба и характера с учетом наиболее рационального использования земель для размещения реконструируемых ВЛ.

Проект межевания территории

IV. Чертеж межевания территории на период реконструкции




- Условные обозначения**
- — граница территорий в отношении которой осуществляется подготовка проекта планировки и застройки
 - — граница зоны планируемого размещения линейного объекта
 - — граница земельного участка, сформированного на период реконструкции линейного объекта (ВЛ 110 кВ №169)
 - — граница части земельного участка, сформированной на период реконструкции линейного объекта (ВЛ 110 кВ №169)
 - — трасса проектируемого линейного объекта (ВЛ 110 кВ № 169)
 - — границы земельных участков, сведения о которых содержатся в ЕГРН
 - — границы кадастровых кварталов, сведения о которых содержатся в ЕГРН
 - — устанавливаемые красные линии
 - — границы населенных пунктов
- 52.05.0090032 — номер кадастрового квартала, сведения о котором содержатся в ЕГРН
- 32 — номер земельного участка, сведения о котором содержатся в ЕГРН
- 52.05.0000000.3У*1(8) — условный номер земельного участка, сформированного под реконструкцию линейного объекта (ВЛ 110 кВ № 169)
- 52.05.0090045.230*ку1(3) — условный номер части земельного участка сформированной под реконструкцию линейного объекта (ВЛ 110 кВ № 169)
- — характерная точка границы земельного участка (части земельного участка)
- — опоры ВЛ 110 кВ № 169

V. Чертеж межевания территории на период эксплуатации



Условные обозначения

- — граница территории, в отношении которой осуществляется подготовка проекта планировки и межевания
- — граница зоны планируемого размещения линейного объекта
- — трасса проектируемого линейного объекта (ВП 110 кВ № 169)
- — граница земельного участка (части земельного участка), сформированного под эксплуатацию линейного объекта (ВП 110 кВ № 169)
- — границы земельных участков, сведения о которых содержатся в ЕТРН
- — границы кадастровых кварталов, сведения о которых содержатся в ЕТРН
- — устанавливаемые красные линии
- — границы населенных пунктов
- 52.05.0080032 — номер кадастрового квартала, сведения о котором содержатся в ЕТРН
- 52.05.0000000.3У1(3) — номер земельного участка, сведения о котором содержатся в ЕТРН
- 52.01.0020001-3/4-зУ1 — условный номер части земельного участка, сформированной под эксплуатацию линейного объекта (ВП 110 кВ № 169)
- 1495 ● — характерная точка границы земельного участка (части земельного участка)
-  — опоры ВП 110 кВ № 169

VI. Перечень и сведения об образуемых земельных участках

Местоположение границ и условные номера образуемых земельных участков и частей земельных участков указаны в разделе IV. Чертеж межевания территории на период реконструкции и в разделе V. Чертеж межевания территории на период эксплуатации.

Сведения о земельных участках, образованных из земель, государственная собственность на которые не разграничена, и необходимых на период реконструкции линейного объекта

Условный номер образуемого земельного участка	Площадь, кв.м.	Адрес (описание местоположения)	Категория земель	Разрешенное использование	Способ образования земельного участка
52:05:0000000:3У1(1)	1089,15	Российская Федерация, Нижегородская область, Уренский район, Муниципальное образование Ворошиловский сельсовет (сельское поселение)	Земли промышленности и, энергетики, транспорта, связи, радиовещания, телевидения, информатики, земли для обеспечения космической деятельности, земли обороны, безопасности и земли иного специального назначения	Энергетика	Образование из земель, государственная собственность на которые не разграничена
52:05:0000000:3У1(2)	180,38				
52:05:0000000:3У1(3)	213,46	Российская Федерация, Нижегородская область, Уренский район, Муниципальное образование Ворошиловский сельсовет (сельское поселение)	Земли промышленности и, энергетики, транспорта, связи, радиовещания, телевидения, информатики, земли для обеспечения космической деятельности, земли обороны, безопасности и земли иного специального назначения	Энергетика	Образование из земель, государственная собственность на которые не разграничена
52:05:0000000:3У1(4)	923,16				
52:05:0000000:3У1(5)	139,82				
52:05:0000000:3У1(6)	173,80				
52:05:0000000:3У1(7)	184,59				
52:05:0000000:3У1(8)	1609,61				
52:05:0000000:3У1(9)	984,20				
52:05:0000000:3У1(10)	2932,00				
52:05:0040030:3У1(1)	123,78	Российская	Земли	Энергетика	Образование из

Условный номер образуемого земельного участка	Площадь, кв.м.	Адрес (описание местоположения)	Категория земель	Разрешенное использование	Способ образования земельного участка
52:05:0040030:3У1(2)	3,53	Федерация, Нижегородская область, Уренский район, Муниципальное образование Горевский сельсовет (сельское поселение)	промышленност и, энергетики, транспорта, связи, радиовещания, телевидения, информатики, земли для обеспечения космической деятельности, земли обороны, безопасности и земли иного специального назначения		земель, государственная собственность на которые не разграничена
52:05:0040030:3У1(3)	1,92				
52:05:0040030:3У1(4)	6,32				
52:05:0040030:3У1(5)	0,10				
52:05:0040030:3У1(6)	576,36				
52:05:0040030:3У1(7)	21,95				
52:05:0040030:3У1(8)	2328,17				
52:05:0040030:3У1(9)	1158,94				
52:05:0040030:3У1(10)	703,31				
52:05:0040030:3У1(11)	520,60				
52:05:0040030:3У1(12)	2793,02				
52:05:0040030:3У1(13)	102,96				
52:05:0040030:3У1(14)	6881,25				
52:05:0040030:3У1(15)	2930,78				
52:05:0040030:3У1(16)	2356,87				
52:05:0040030:3У1(17)	6738,48				
52:05:0040030:3У1(18)	8771,44				
52:05:0040030:3У1(19)	0,10				
52:05:0040031:3У1(1)	19,27				
52:05:0040031:3У1(2)	1788,07				
52:05:0040031:3У1(3)	69,57				
52:05:0000000:3У2(1)	308,82				
52:05:0000000:3У2(2)	419,28				
52:05:0000000:3У2(3)	5078,08				
52:05:0000000:3У2(4)	3,30				
52:05:0000000:3У2(5)	418,72				
52:05:0000000:3У2(6)	3260,66				

Условный номер образуемого земельного участка	Площадь, кв.м.	Адрес (описание местоположения)	Категория земель	Разрешенное использование	Способ образования земельного участка
52:05:0000000:3У2(7)	1340,41	Российская Федерация, Нижегородская область, Уренский район, Муниципальное образование Карпунихинский сельсовет (сельское поселение)	Земли промышленности, энергетики, транспорта, связи, радиовещания, телевидения, информатики, земли для обеспечения космической деятельности, земли обороны, безопасности и земли иного специального назначения	Энергетика	Образование из земель, государственная собственность на которые не разграничена
52:05:0000000:3У2(8)	1082,73				
52:05:0000000:3У2(9)	266,19				
52:05:0000000:3У2(10)	3075,01				
52:05:0020013:3У1	6039,59	Российская Федерация, Нижегородская область, Уренский район, Муниципальное образование Карпунихинский сельсовет, с.Б.Карпуниха	Земли населенных пунктов	Энергетика	Образование из земель, государственная собственность на которые не разграничена
52:01:1100339:3У1(1)	25359,31	Российская Федерация, Нижегородская область, Ветлужский район, Сельское поселение Крутцовский сельсовет	Земли промышленности, энергетики, транспорта, связи, радиовещания, телевидения, информатики, земли для обеспечения космической деятельности, земли обороны, безопасности и земли иного специального назначения	Энергетика	Образование из земель, государственная собственность на которые не разграничена
52:01:1100339:3У1(2)	1710,58				
52:01:1100339:3У1(3)	145,02				
52:01:1100339:3У1(4)	178,58				
52:01:0000000:3У1(1)	270,81	Российская Федерация, Нижегородская область,	Земли промышленности, энергетики, транспорта,	Энергетика	Образование из земель, государственная

Условный номер образуемого земельного участка	Площадь, кв.м.	Адрес (описание местоположения)	Категория земель	Разрешенное использование	Способ образования земельного участка
		Ветлужский район, Городское поселение Город Ветлуга	связи, радиовещания, телевидения, информатики, земли для обеспечения космической деятельности, земли обороны, безопасности и земли иного специального назначения		собственность на которые не разграничена
52:01:0000000:3У1(2)	700,53	Российская Федерация, Нижегородская область, Ветлужский район, Городское поселение Город Ветлуга	Земли промышленности, энергетики, транспорта, связи, радиовещания, телевидения, информатики, земли для обеспечения космической деятельности, земли обороны, безопасности и земли иного специального назначения	Энергетика	Образование из земель, государственная собственность на которые не разграничена
52:01:0000000:3У1(3)	45063,44				
52:01:0000000:3У1(4)	1843,75				
52:01:0000000:3У1(5)	5993,49				
52:01:0000000:3У1(6)	2220,64				
52:01:0000000:3У1(7)	5502,56				
52:01:0000000:3У1(8)	7877,80				
52:01:0000000:3У1(9)	4582,18				
52:01:0000000:3У1(10)	3762,66	Российская Федерация, Нижегородская область, Ветлужский район, Городское поселение Город Ветлуга	Земли промышленности, энергетики, транспорта, связи, радиовещания, телевидения, информатики, земли для обеспечения космической деятельности, земли обороны, безопасности и земли иного специального назначения	Энергетика	Образование из земель, государственная собственность на которые не разграничена
52:01:0000000:3У1(11)	29586,91				
52:01:0000000:3У2	1063,65				

Сведения о формируемых земельных участках путем выдела в счет доли (долей) в праве общей собственности, отводимых под реконструкцию линейного объекта

Условный номер земельного участка	Площадь, кв.м	Адрес	Категория земель	Разрешенное использование	Способ образования земельного участка
52:05:0000000:9:ЗУ1(1)	411,57	установлено относительно ориентира, расположенного в границах участка. Почтовый адрес ориентира: Нижегородская обл, р-н Уренский	Земли сельскохозяйственного назначения	Для сельскохозяйственного производства	Выдел в счет доли (долей) в праве общей собственности
52:05:0000000:9:ЗУ1(2)	3951,11				
52:05:0000000:9:ЗУ1(3)	872,84				
52:05:0000000:9:ЗУ1(4)	2112,00				
52:05:0000000:9:ЗУ1(5)	2600,01				
52:05:0000000:9:ЗУ1(6)	377,01				
52:05:0000000:9:ЗУ1(7)	18,42				
52:05:0000000:9:ЗУ1(8)	541,03				
52:05:0000000:9:ЗУ1(9)	891,43				
52:05:0000000:9:ЗУ1(10)	2282,94				
52:05:0000000:9:ЗУ1(11)	5851,61				
52:05:0000000:9:ЗУ1(12)	3944,08				
52:05:0000000:9:ЗУ1(13)	954,89				
52:05:0000000:9:ЗУ1(14)	3304,90				
52:05:0000000:9:ЗУ1(15)	4976,01				
52:05:0000000:9:ЗУ1(16)	9,06				
52:05:0000000:11:ЗУ1(1)	10794,58	установлено относительно ориентира, расположенного в границах участка. Почтовый адрес ориентира: Нижегородская обл, р-н Уренский	Земли сельскохозяйственного назначения	Для сельскохозяйственного производства	Выдел в счет доли (долей) в праве общей собственности
52:05:0000000:11:ЗУ1(2)	2365,78				
52:05:0000000:11:ЗУ1(3)	14112,66				
52:05:0000000:11:ЗУ1(4)	10832,48				
52:05:0000000:11:ЗУ1(5)	348,37				
52:05:0000000:11:ЗУ1(6)	340,36				
52:05:0000000:11:ЗУ1(7)	735,12				
52:05:0000000:11:ЗУ1(8)	10,76				
52:05:0000000:11:ЗУ1(9)	99,71				
52:05:0000000:11:ЗУ1(10)	11621,63				
52:05:0000000:11:ЗУ1(11)	8268,38				
52:05:0000000:11:ЗУ1(12)	2115,85				
52:05:0000000:11:ЗУ1(13)	28,35				
52:05:0000000:11:ЗУ1(14)	100,48				
52:05:0000000:11:ЗУ1(15)	3769,83				
52:05:0000000:11:ЗУ1(16)	4100,25				

Сведения о формируемых частях земельных участков, обремененных правами третьих лиц, отводимых на период реконструкции линейного объекта

Условный номер земельного участка (части земельного участка)	Площадь, кв.м.	Адрес (описание местоположения)	Категория земель	Разрешенное использование	Способ образования земельного участка (части земельного участка)
52:05:0090032:102/чзу1	8995,80	установлено относительно ориентира, расположенного за пределами участка. Ориентир н.п. Серово. Участок находится примерно в 260м от ориентира по направлению на северо-восток. Почтовый адрес ориентира: Нижегородская обл, р-н Уренский, участок №13	Земли сельскохозяйственного назначения	Для сельскохозяйственного производства	Формирование части земельного участка, обремененного правами третьих лиц
52:05:0090032:101/чзу1	207,74	установлено относительно ориентира, расположенного в границах участка. Ориентир примыкает на юго-восток от н.п. Б. Ворошиловка. Почтовый адрес ориентира: Нижегородская обл, р-н Уренский, участок №12	Земли сельскохозяйственного назначения	Для сельскохозяйственного производства	Формирование части земельного участка, обремененного правами третьих лиц
52:05:0090045:230/чзу1(1)	5755,89	установлено относительно ориентира, расположенного за пределами участка. Ориентир н.п. Б. Никитино. Участок находится примерно в 600м от ориентира по направлению на восток. Почтовый адрес ориентира: Нижегородская обл, р-н Уренский, участок №9	Земли сельскохозяйственного назначения	Для сельскохозяйственного производства	Формирование части земельного участка, обремененного правами третьих лиц
52:05:0090045:230/чзу1(2)	1,98				

52:05:0000000:4/чзу1(1)	2328,63	Нижегородская область, р-н Уренский, Уренское районное лесничество, Тулажское участковое лесничество квартала №1-151, Уренское участковое лесничество квартала №1-91, Семёновское участковое лесничество квартала №1-153, Карповское участковое лесничество квартала №1-93, Михайловское участковое лесничество квартала №1-218, Арьёвское участковое лесничество квартала №1-292	Земли лесного фонда	В соответствии со ст. 25 Лесного кодекса РФ	Формирование части земельного участка, обремененного правами третьих лиц
52:05:0090045:230/чзу1(3)	2008,43	установлено относительно ориентира, расположенного за пределами участка. Ориентир н.п. Б. Никитино. Участок находится примерно в 600м от ориентира по направлению на восток. Почтовый адрес ориентира: Нижегородская обл, р-н Уренский, участок №9	Земли сельскохозяйственного назначения	Для сельскохозяйственного производства	Формирование части земельного участка, обремененного правами третьих лиц
52:05:0000000:4/чзу1(2)	4217,39	Нижегородская область, р-н Уренский, Уренское районное лесничество, Тулажское участковое лесничество квартала №1-151, Уренское участковое лесничество квартала №1-91, Семёновское участковое лесничество квартала №1-153, Карповское участковое лесничество квартала №1-93, Михайловское участковое лесничество квартала №1-218, Арьёвское	Земли лесного фонда	В соответствии со ст. 25 Лесного кодекса РФ	Формирование части земельного участка, обремененного правами третьих лиц

		участковое лесничество квартала №1-292			
52:05:0090045:229/чзу1(1)	3156,97	установлено относительно ориентира, расположенного за пределами участка. Ориентир н.п. Б. Никитино. Участок находится примерно в 390м от ориентира по направлению на северо-восток. Почтовый адрес ориентира: Нижегородская обл, р-н Уренский, участок №8	Земли сельскохозяйственного назначения	Для сельскохозяйственного производства	Формирование части земельного участка, обремененного правами третьих лиц
52:05:0090045:229/чзу1(2)	82,55				
52:05:0090045:224/чзу1(1)	6883,57	установлено относительно ориентира, расположенного в границах участка. Ориентир примыкает на северо-восток от н.п. М. Ворошиловка. Почтовый адрес ориентира: Нижегородская область, р-н Уренский, д Малая Ворошиловка, участок №3	Земли сельскохозяйственного назначения	Для сельскохозяйственного производства	Формирование части земельного участка, обремененного правами третьих лиц
52:05:0000000:4/чзу1(3)	1628,96	Нижегородская область, р-н Уренский, Уренское районное лесничество, Тулажское участковое лесничество квартала №1-151,	Земли лесного фонда	В соответствии со ст. 25 Лесного кодекса РФ	Формирование части земельного участка, обремененного правами третьих лиц
52:05:0000000:4/чзу1(4)	1664,18	Уренское участковое лесничество квартала №1-91, Семёновское участковое лесничество квартала №1-153, Карповское участковое лесничество квартала №1-93, Михайловское участковое лесничество квартала №1-218, Арьёвское участковое лесничество квартала №1-292			
52:05:0000000:4/чзу1(5)	4351,20				
52:05:0090045:224/чзу1(2)	5254,18	установлено относительно ориентира, расположенного в границах	Земли сельскохозяйственного назначения	Для сельскохозяйственного производства	Формирование части земельного участка, обремененного правами третьих лиц

		участка. Ориентир примыкает на северо-восток от и.п. М. Ворошиловка. Почтовый адрес ориентира: Нижегородская область, р-н Уренский, д Малая Ворошиловка, участок №3			
52:05:0040030:184/чзу1(1)	6546,80	установлено относительно ориентира, расположенного за пределами участка. Ориентир д. Сред. Ворошиловка. Участок находится примерно в 1900м от ориентира по направлению на юго-восток. Почтовый адрес ориентира: Нижегородская обл, р-н Уренский, участок №21	Земли сельскохозяйственного назначения	Для сельскохозяйственного производства	Формирование части земельного участка, обремененного правами третьих лиц
52:05:0040030:184/чзу1(2)	2,19				
52:05:0000000:205/чзу1(1)	720,75	Нижегородская обл, р-н Уренский, участок 20 С, в северной части района. Центральная усадьба д. Тулага 19 км от райцентра	Земли лесного фонда	В соответствии со ст. 25 Лесного кодекса РФ	Формирование части земельного участка, обремененного правами третьих лиц
52:05:0000000:205/чзу1(2)	60,71				
52:05:0000000:205/чзу1(3)	980,04				
52:05:0040030:185/чзу1(1)	13438,88	установлено относительно ориентира, расположенного за пределами участка. Ориентир д. Сред. Ворошиловка. Участок находится примерно в 650м от ориентира по направлению на восток. Почтовый адрес ориентира: Нижегородская обл, р-н Уренский, участок №22	Земли сельскохозяйственного назначения	Для сельскохозяйственного производства	Формирование части земельного участка, обремененного правами третьих лиц
52:05:0040030:185/чзу1(2)	1919,72				
52:05:0040030:186/чзу1	2881,39	установлено относительно ориентира, расположенного за пределами участка. Ориентир д. Рамешинский. Участок находится	Земли сельскохозяйственного назначения	Для сельскохозяйственного производства	Формирование части земельного участка, обремененного правами третьих лиц

		примерно в 300м от ориентира по направлению на восток. Почтовый адрес ориентира: Нижегородская обл, р-н Уренский, участок №23			
52:05:0040030:176/чзу1(1)	2333,13	установлено относительно ориентира, расположенного в границах участка. Ориентир примыкает с юга к д. Тиховодовский. Почтовый адрес ориентира: Нижегородская обл, р-н Уренский, участок №13	Земли сельскохозяйственного назначения	Для сельскохозяйственного производства	Формирование части земельного участка, обремененного правами третьих лиц
52:05:0000000:4/чзу2(1)	2798,79	Нижегородская область, р-н Уренский, Уренское районное лесничество, Тулажское участковое лесничество квартала №1-151, Уренское участковое лесничество квартала №1-91, Семёновское участковое лесничество квартала №1-153, Карповское участковое лесничество квартала №1-93, Михайловское участковое лесничество квартала №1-218, Арьёвское участковое лесничество квартала №1-292	Земли лесного фонда	В соответствии со ст. 25 Лесного кодекса РФ	Формирование части земельного участка, обремененного правами третьих лиц
52:05:0040030:176/чзу1(2)	24035,62	установлено относительно ориентира, расположенного в границах участка. Ориентир примыкает с юга к д. Тиховодовский. Почтовый адрес ориентира: Нижегородская обл, р-н Уренский, участок №13	Земли сельскохозяйственного назначения	Для сельскохозяйственного производства	Формирование части земельного участка, обремененного правами третьих лиц
52:05:0040030:173/чзу1	778,28	Нижегородская обл, р-н Уренский, участок №10	Земли сельскохозяйственного назначения	Для сельскохозяйственного производства	Формирование части земельного участка, обремененного правами третьих лиц
52:05:0040030:170/чзу1	9513,95	установлено	Земли	Для сельскохозяйственного	Формирование части

		относительно ориентира, расположенного за пределами участка. Ориентир д. Тулага. Участок находится примерно в 50м от ориентира по направлению на север. Почтовый адрес ориентира: Нижегородская обл, р-н Уренский, участок №3	сельскохозяйственного назначения	производства	земельного участка, обремененного правами третьих лиц
52:05:0040030:168/чзу1(1)	4996,68	установлено относительно ориентира, расположенного за пределами участка. Ориентир н.п. Вязовая. Участок находится примерно в 1,1 км от ориентира по направлению на юг. Почтовый адрес ориентира: Нижегородская обл, р-н Уренский, н.п. Вязовая, участок №12.	Земли сельскохозяйственного назначения	Для сельскохозяйственного производства	Формирование части земельного участка, обремененного правами третьих лиц
52:05:0040030:168/чзу1(2)	216,35				
52:05:0000000:205/чзу1(4)	2898,15	Нижегородская обл, р-н Уренский, участок 20 С, в северной части района. Центральная усадьба д. Тулага 19 км от райцентра	Земли лесного фонда	В соответствии со ст. 25 Лесного кодекса РФ	Формирование части земельного участка, обремененного правами третьих лиц
52:05:0000000:205/чзу1(5)	1,18				
52:05:0000000:205/чзу1(6)	763,65				
52:05:0000000:205/чзу1(7)	8261,57				
52:05:0000000:4/чзу2(2)	49467,32	Нижегородская область, р-н Уренский, Уренское районное лесничество, Тулажское участковое лесничество квартала №1-151, Уренское участковое лесничество квартала №1-91, Семёновское участковое лесничество квартала №1-153, Карповское участковое лесничество квартала №1-93, Михайловское участковое лесничество квартала №1-218, Арьёвское участковое лесничество	Земли лесного фонда	В соответствии со ст. 25 Лесного кодекса РФ	Формирование части земельного участка, обремененного правами третьих лиц
52:05:0000000:4/чзу2(3)	49018,23				
52:05:0000000:4/чзу2(4)	59921,79				
52:05:0000000:4/чзу2(5)	10853,06				

		квартала №1-292			
52:05:0020031:195/чзу1(1)	8484,79	установлено относительно ориентира, расположенного за пределами участка. Ориентир н.п. Zubovo.. Участок находится примерно в 100 м. от ориентира по направлению на юг. Почтовый адрес ориентира: Нижегородская обл, р-н Уренский, н.п. Zubovo.	Земли сельскохозяйственного назначения	Для сельскохозяйственного производства	Формирование части земельного участка, обремененного правами третьих лиц
52:05:0020031:195/чзу1(2)	37,73				
52:05:0020031:195/чзу1(3)	10758,70				
52:05:0020031:195/чзу1(4)	10,23				
52:05:0020031:195/чзу1(5)	44,34				
52:05:0020031:194/чзу1	8242,55	установлено относительно ориентира, расположенного за пределами участка. Ориентир н.п. Б. Карпуниха.. Участок находится примерно в 40 м. от ориентира по направлению на юг. Почтовый адрес ориентира: Нижегородская обл, р-н Уренский, н.п. Б. Карпуниха.	Земли сельскохозяйственного назначения	Для сельскохозяйственного производства	Формирование части земельного участка, обремененного правами третьих лиц
52:05:0020031:194/чзу2(1)	1061,76	установлено относительно ориентира, расположенного за пределами участка. Ориентир н.п. Б. Карпуниха.. Участок находится примерно в 40 м. от ориентира по направлению на юг. Почтовый адрес ориентира: Нижегородская обл, р-н Уренский, н.п. Б. Карпуниха.	Земли сельскохозяйственного назначения	Для сельскохозяйственного производства	Формирование части земельного участка, обремененного правами третьих лиц
52:05:0020031:194/чзу2(2)	15,05				

52:05:0020031:190/чзу1(1)	7795,61	установлено относительно ориентира, расположенного за пределами участка. Ориентир н.п. Б.Карпуниха. Участок находится примерно в 100 м. от ориентира по направлению на запад. Почтовый адрес ориентира: Нижегородская обл, р-н Уренский, н.п. Б.Карпуниха	Земли сельскохозяйственного назначения	Для сельскохозяйственного производства	Формирование части земельного участка, обремененного правами третьих лиц
52:05:0020031:190/чзу1(2)	80,08				
52:05:0000000:209/чзу1(1)	1777,36	установлено относительно ориентира, расположенного в границах участка. Почтовый адрес ориентира: Российская Федерация, Нижегородская область, р-н Уренский, Уренское районное лесничество, Тулажское участковое лесничество кварталы № 188-201	Земли лесного фонда	В соответствии со ст. 25 Лесного кодекса РФ	Формирование части земельного участка, обремененного правами третьих лиц
52:05:0020031:191/чзу1(1)	2522,35	установлено относительно ориентира, расположенного за пределами участка. Ориентир н.п. Петряево.. Участок находится примерно в 100 м. от ориентира по направлению на юг. Почтовый адрес ориентира: Нижегородская обл, р-н Уренский, н.п. Петряево.	Земли сельскохозяйственного назначения	Для сельскохозяйственного производства	Формирование части земельного участка, обремененного правами третьих лиц
52:05:0020031:191/чзу1(2)	57,78				
52:05:0020031:191/чзу1(3)	13,70				
52:05:0000000:209/чзу1(2)	3891,09	установлено относительно ориентира, расположенного в границах участка. Почтовый адрес ориентира: Российская Федерация, Нижегородская область, р-н Уренский, Уренское районное лесничество,	Земли лесного фонда	В соответствии со ст. 25 Лесного кодекса РФ	Формирование части земельного участка, обремененного правами третьих лиц
52:05:0000000:209/чзу1(3)	450,55				

		Тулажское участковое лесничество кварталы № 188-201			
52:05:0000000:209/чзу1(4)	1861,57	установлено относительно ориентира, расположенного в границах участка. Почтовый адрес ориентира: Российская Федерация, Нижегородская область, р-н Уренский, Уренское районное лесничество, Тулажское участковое лесничество кварталы № 188-201	Земли лесного фонда	В соответствии со ст. 25 Лесного кодекса РФ	Формирование части земельного участка, обремененного правами третьих лиц
52:05:0000000:209/чзу1(5)	15024,41				
52:05:0020029:91/чзу1	5049,45	установлено относительно ориентира, расположенного за пределами участка. Ориентир н.п. Петряево.. Участок находится примерно в 270 м. от ориентира по направлению на север. Почтовый адрес ориентира: Нижегородская обл, р-н Уренский, н.п. Петряево.	Земли сельскохозяйственного назначения	Для сельскохозяйственного производства	Формирование части земельного участка, обремененного правами третьих лиц
52:05:0000000:209/чзу1(6)	1704,31	установлено относительно ориентира, расположенного в границах участка. Почтовый адрес ориентира: Российская Федерация, Нижегородская область, р-н Уренский, Уренское районное лесничество, Тулажское участковое лесничество кварталы № 188-201	Земли лесного фонда	В соответствии со ст. 25 Лесного кодекса РФ	Формирование части земельного участка, обремененного правами третьих лиц
52:05:0000000:209/чзу1(7)	15116,98				
52:05:0020029:89/чзу1	17410,20	установлено относительно ориентира, расположенного за пределами участка. Ориентир н.п. М. Богданово.. Участок	Земли сельскохозяйственного назначения	Для сельскохозяйственного производства	Формирование части земельного участка, обремененного правами третьих лиц

		находится примерно в 40 м. от ориентира по направлению на юг. Почтовый адрес ориентира: Нижегородская обл, р-н Уренский, н.п. М. Богданово.			
52:05:0000000:209/чзу1(8)	24518,03	установлено относительно ориентира, расположенного в границах участка. Почтовый адрес ориентира: Российская Федерация, Нижегородская область, р-н Уренский, Уренское районное лесничество, Тулажское участковое лесничество кварталы № 188-201	Земли лесного фонда	В соответствии со ст. 25 Лесного кодекса РФ	Формирование части земельного участка, обремененного правами третьих лиц
52:05:0000000:209/чзу1(9)	13372,73				
52:05:0000000:209/чзу1(10)	26867,26				
52:05:0000000:209/чзу1(11)	5348,58				
52:05:0000000:209/чзу1(12)	3143,38				
52:05:0000000:208/чзу1(1)	81139,37	Российская Федерация, Нижегородская область, р-н Уренский, Уренское районное лесничество, Тулажское участковое лесничество кварталы №№ 212, 213	Земли лесного фонда	В соответствии со ст. 25 Лесного кодекса РФ	Формирование части земельного участка, обремененного правами третьих лиц
52:05:0000000:208/чзу1(2)	39657,13				
52:05:0000000:208/чзу1(3)	12928,13				
52:01:0000000:1/чзу1(1)	54097,27	Нижегородская обл, р-н Ветлужский	Земли лесного фонда	В соответствии со ст. 25 Лесного кодекса РФ	Формирование части земельного участка, обремененного правами третьих лиц
52:01:0000000:1/чзу1(2)	93673,90				
52:01:0000000:1/чзу1(3)	218,05				
52:01:0000000:1/чзу1(4)	17719,21				
52:01:0000000:116/чзу1(1)	7687,58	Нижегородская обл, р-н Ветлужский, Ветлужское районное лесничество, Каменское участковое лесничество, квартал №9	Земли лесного фонда	В соответствии со ст. 25 Лесного кодекса РФ	Формирование части земельного участка, обремененного правами третьих лиц
52:01:0000000:116/чзу1(2)	12404,28				
52:01:0000000:116/чзу1(3)	13784,77				
52:01:0000000:1/чзу1(5)	64693,15	Нижегородская обл, р-н Ветлужский	Земли лесного фонда	В соответствии со ст. 25 Лесного кодекса РФ	Формирование части земельного участка, обремененного правами третьих лиц
52:01:0000000:1/чзу1(6)	52215,67				
52:01:0000000:353/чзу1(1)	29055,45	Нижегородская область, Ветлужский район, Ветлужское	Земли лесного фонда	В соответствии со ст. 25 Лесного кодекса РФ	Формирование части земельного участка, обремененного правами третьих лиц
52:01:0000000:353/чзу1(2)	630,04				
52:01:0000000:353/чзу1(3)	18045,67				

52:01:0000000:353/чзу1(4)	770,89	районное лесничество, Ветлужское участковое лесничество, кварталы №№ 78, 86-108			
52:01:0000000:1/чзу2(1)	3329,00	Нижегородская обл, р-н Ветлужский	Земли лесного фонда	В соответствии со ст. 25 Лесного кодекса РФ	Формирование части земельного участка, обремененного правами третьих лиц
52:01:0000000:353/чзу1(5)	1147,49	Нижегородская область, Ветлужский район, Ветлужское районное лесничество, Ветлужское участковое лесничество, кварталы №№ 78, 86-108	Земли лесного фонда	В соответствии со ст. 25 Лесного кодекса РФ	Формирование части земельного участка, обремененного правами третьих лиц
52:01:0000000:353/чзу1(6)	3699,65	Нижегородская обл, р-н Ветлужский	Земли лесного фонда	В соответствии со ст. 25 Лесного кодекса РФ	Формирование части земельного участка, обремененного правами третьих лиц
52:01:0000000:1/чзу2(2)	2499,36	Нижегородская область, Ветлужский район, Ветлужское районное лесничество, Ветлужское участковое лесничество, кварталы №№ 78, 86-108	Земли лесного фонда	В соответствии со ст. 25 Лесного кодекса РФ	Формирование части земельного участка, обремененного правами третьих лиц
52:01:0000000:353/чзу1(7)	9952,44	Нижегородская обл, р-н Ветлужский	Земли лесного фонда	В соответствии со ст. 25 Лесного кодекса РФ	Формирование части земельного участка, обремененного правами третьих лиц
52:01:0000000:1/чзу2(3)	11973,93	Нижегородская область, Ветлужский район, Ветлужское районное лесничество, Ветлужское участковое лесничество, кварталы №№ 78, 86-108	Земли лесного фонда	В соответствии со ст. 25 Лесного кодекса РФ	Формирование части земельного участка, обремененного правами третьих лиц
52:01:0000000:353/чзу1(8)	2378,66	Нижегородская обл, р-н Ветлужский	Земли лесного фонда	В соответствии со ст. 25 Лесного кодекса РФ	Формирование части земельного участка, обремененного правами третьих лиц
52:01:0000000:353/чзу1(9)	363,61	Нижегородская область, Ветлужский район, Ветлужское районное лесничество, Ветлужское участковое лесничество, кварталы №№ 78, 86-108	Земли лесного фонда	В соответствии со ст. 25 Лесного кодекса РФ	Формирование части земельного участка, обремененного правами третьих лиц
52:01:0000000:1/чзу2(4)	2354,58	Нижегородская обл, р-н Ветлужский	Земли лесного фонда	В соответствии со ст. 25 Лесного кодекса РФ	Формирование части земельного участка, обремененного правами третьих лиц
52:01:0000000:353/чзу1(10)	734,03	Нижегородская область, Ветлужский район, Ветлужское районное лесничество, Ветлужское участковое лесничество, кварталы №№ 78, 86-108	Земли лесного фонда	В соответствии со ст. 25 Лесного кодекса РФ	Формирование части земельного участка, обремененного правами третьих лиц
52:01:0000000:353/чзу1(11)	2974,83	Нижегородская обл, р-н Ветлужский	Земли лесного фонда	В соответствии со ст. 25 Лесного кодекса РФ	Формирование части земельного участка, обремененного правами третьих лиц
52:01:0000000:1/чзу2(5)	3944,31	Нижегородская область,	Земли лесного фонда	В соответствии со ст. 25 Лесного кодекса РФ	Формирование части земельного участка,
52:01:0000000:353/чзу1(12)	2494,97				

		Ветлужский район, Ветлужское районное лесничество, Ветлужское участковое лесничество, кварталы №№ 78, 86-108			обремененного правами третьих лиц
52:01:0000000:330/чзу1	15459,07	Нижегородская область, Ветлужский район, Ветлужское районное лесничество, Ветлужское участковое лесничество, Квартала: 37-77, 79-85	Земли лесного фонда	В соответствии со ст. 25 Лесного кодекса РФ	Формирование части земельного участка, обремененного правами третьих лиц
52:01:0200127:199/чзу1	1119,70	Нижегородская область, Ветлужский район, д.Крупцы (колхоз им.Штурмина), в 0,3 км на северо-восток от д.Маевка	Земли сельскохозяйственного назначения	Для сельскохозяйственного производства	Формирование части земельного участка, обремененного правами третьих лиц

Сведения о земельных участках, которые образуются из земель, государственная собственность на которые не разграничена, отводимых под эксплуатацию линейного объекта

№ опоры	Условный номер земельного участка (части земельного участка)	Площадь, кв.м.	Адрес (описание местоположения)	Категория земель	Разрешенное использование	Способ образования земельного участка (части земельного участка)
1 (сущ.)	52:05:0090034:3У1(1)	116,62	Российская Федерация, Нижегородская область, Уренский район, Муниципальное образование Ворошиловский сельсовет (сельское поселение)	Земли промышленности, энергетики, транспорта, связи, радиовещания, телевидения, информатики, земли для обеспечения космической деятельности, земли обороны, безопасности и земли иного специального назначения	Энергетика	Образование из земель, государственная собственность на которые не разграничена
2 (сущ.)	52:05:0090034:3У1(2)	43,56				
10 часть	52:05:0090045:3У1(3)	1,69	Российская Федерация, Нижегородская область, Уренский район, Муниципальное образование Ворошиловский сельсовет (сельское поселение)	Земли промышленности, энергетики, транспорта, связи, радиовещания, телевидения, информатики, земли для обеспечения космической	Энергетика	Образование из земель, государственная собственность на которые не разграничена
10 часть	52:05:0090045:3У1(4)	1,7				
14	52:05:0090045:3У1(5)	79,69				
15	52:05:0090045:3У1(6)	79,67				

№ опоры	Условный номер земельного участка (части земельного участка)	Площадь, кв.м.	Адрес (описание местоположения)	Категория земель	Разрешенное использование	Способ образования земельного участка (части земельного участка)
				деятельности, земли обороны, безопасности и земли иного специального назначения		
50	52:05:0040030:3У1(1)	26,87	Российская Федерация, Нижегородская область, Уренский район, Муниципальное образование Горевский сельсовет (сельское поселение)	Земли промышленности, энергетики, транспорта, связи, радиовещания, телевидения, информатики, земли для обеспечения космической деятельности, земли обороны, безопасности и земли иного специального назначения	Энергетика	Образование из земель, государственная собственность на которые не разграничена
70	52:05:0040030:3У1(2)	26,89				
71	52:05:0040030:3У1(3)	26,88				
118	52:05:0020031:3У1(1)	26,90	Российская Федерация, Нижегородская область, Уренский район, Муниципальное образование Карпунихинский сельсовет (сельское поселение)	Земли промышленности, энергетики, транспорта, связи, радиовещания, телевидения, информатики, земли для обеспечения космической деятельности, земли обороны, безопасности и земли иного специального назначения	Энергетика	Образование из земель, государственная собственность на которые не разграничена
119	52:05:0020031:3У1(2)	26,84				
130	52:05:0020013:3У1(1)	28,96	установлено относительно ориентира, расположенного в границах участка. Почтовый адрес ориентира: Нижегородская обл, р-н Уренский, с.Б.Карпуниха	Земли населенного пункта	Энергетика	Образование из земель, государственная собственность на которые не разграничена
131	52:05:0020013:3У1(2)	26,87				
190	52:01:1100339:3У1(1)	26,88	Российская Федерация, Нижегородская область, Ветлужский район, Сельское поселение Крутцовский сельсовет	Земли промышленности, энергетики, транспорта, связи, радиовещания, телевидения, информатики, земли для обеспечения космической деятельности,	Энергетика	Образование из земель, государственная собственность на которые не разграничена
191	52:01:1100339:3У1(2)	26,87				

№ опоры	Условный номер земельного участка (части земельного участка)	Площадь, кв.м.	Адрес (описание местоположения)	Категория земель	Разрешенное использование	Способ образования земельного участка (части земельного участка)
				земли обороны, безопасности и земли иного специального назначения		
214	52:01:1200118:3У1(1)	26,90	Российская Федерация, Нижегородская область, Ветлужский район, Городское поселение город Ветлуга	Земли промышленности, энергетики, транспорта, связи, радиовещания, телевидения, информатики, земли для обеспечения космической деятельности, земли обороны, безопасности и земли иного специального назначения	Энергетика	Образование из земель, государственная собственность на которые не разграничена
215	52:01:1200118:3У1(2)	26,90				
216	52:01:1200118:3У1(3)	97,76				
217	52:01:1200118:3У1(4)	26,90				
218	52:01:1200118:3У1(5)	26,85				
220	52:01:1200118:3У1(6)	26,89				
224	52:01:1200118:3У1(7)	26,86				
209 (существующая)	52:01:1200118:3У1(8)	116,60	Российская Федерация, Нижегородская область, Ветлужский район, Городское поселение город Ветлуга	Земли промышленности, энергетики, транспорта, связи, радиовещания, телевидения, информатики, земли для обеспечения космической деятельности, земли обороны, безопасности и земли иного специального назначения	Энергетика	Образование из земель, государственная собственность на которые не разграничена
210 (существующая)	52:01:0200127:3У1(1)	116,59	Российская Федерация, Нижегородская область, Ветлужский район, Городское поселение город Ветлуга	Земли промышленности, энергетики, транспорта, связи, радиовещания, телевидения, информатики, земли для обеспечения космической деятельности, земли обороны, безопасности и земли иного специального назначения	Энергетика	Образование из земель, государственная собственность на которые не разграничена
229	52:01:0200127:3У1(2)	26,88	Российская Федерация, Нижегородская область, Ветлужский район, Городское поселение город	Земли промышленности, энергетики, транспорта, связи, радиовещания, телевидения,	Энергетика	Образование из земель, государственная собственность на которые не разграничена
230	52:01:0200127:3У1(3)	26,87				
231	52:01:0200127:3У1(4)	26,87				

№ опоры	Условный номер земельного участка (части земельного участка)	Площадь, кв.м.	Адрес (описание местоположения)	Категория земель	Разрешенное использование	Способ образования земельного участка (части земельного участка)
232	52:01:0200127:3У1(5)	28,98	Ветлуга	информатики, земли для обеспечения космической деятельности, земли обороны, безопасности и земли иного специального назначения		
219	52:01:0200127:3У1(6)	26,89				
220	52:01:0200127:3У1(7)	26,88	Российская Федерация, Нижегородская область, Ветлужский район, Городское поселение город Ветлуга	Земли населенных пунктов	Энергетика	
221	52:01:0200127:3У1(8)	26,90				
222	52:01:0200127:3У1(9)	26,90				
223	52:01:0200109:3У2(1)	26,90				
224	52:01:0200109:3У2(2)	79,74				
226 часть	52:01:0200109:3У2(3)	79,63				

Сведения о формируемых земельных участках путем выдела в счет доли (долей) в праве общей собственности, отводимых под эксплуатацию линейного объекта

№ опоры	Условный номер земельного участка (части земельного участка)	Площадь, кв.м.	Адрес (описание местоположения)	Категория земель	Разрешенное использование	Способ образования земельного участка (части земельного участка)
43	52:05:0000000:9:3У1(1)	97,7	установлено относительно ориентира, расположенного в границах участка. Почтовый адрес ориентира: Нижегородская обл, р-н Уренский	Земли сельскохозяйственного назначения	Для сельскохозяйственного производства	выдел в счет доли (долей) в праве общей собственности
44	52:05:0000000:9:3У1(2)	29				
45	52:05:0000000:9:3У1(3)	26,86				
46	52:05:0000000:9:3У1(4)	79,74				
47	52:05:0000000:9:3У1(5)	26,86				
48	52:05:0000000:9:3У1(6)	26,87				
49	52:05:0000000:9:3У1(7)	26,85				
51	52:05:0000000:9:3У1(8)	26,9				
57	52:05:0000000:9:3У1(9)	79,74				
58	52:05:0000000:9:3У1(10)	28,98				
59	52:05:0000000:9:3У1(11)	26,83				
63	52:05:0000000:9:3У1(12)	26,89				
64	52:05:0000000:9:3У1(13)	97,67				

№ опоры	Условный номер земельного участка (части земельного участка)	Площадь, кв.м.	Адрес (описание местоположения)	Категория земель	Разрешенное использование	Способ образования земельного участка (части земельного участка)
65	52:05:0000000:9:ЗУ1(14)	97,72				
66	52:05:0000000:9:ЗУ1(15)	26,88				
67	52:05:0000000:9:ЗУ1(16)	26,87				
68	52:05:0000000:9:ЗУ1(17)	29				
69	52:05:0000000:9:ЗУ1(18)	26,88				
125	52:05:0000000:11:ЗУ1(1)	26,91	установлено относительно ориентира, расположенного в границах участка. Почтовый адрес ориентира: Нижегородская обл, р-н Уренский	Земли сельскохозяйственного назначения	Для сельскохозяйственного производства	выдел в счет доли (долей) в праве общей собственности
126	52:05:0000000:11:ЗУ1(2)	26,90				
127	52:05:0000000:11:ЗУ1(3)	26,87				
128	52:05:0000000:11:ЗУ1(4)	26,87				
129	52:05:0000000:11:ЗУ1(5)	26,88				
132 часть	52:05:0000000:11:ЗУ1(8)	19,75				
133	52:05:0000000:11:ЗУ1(9)	26,88				
147	52:05:0000000:11:ЗУ1(10)	26,83				
148	52:05:0000000:11:ЗУ1(11)	79,71				
150 часть	52:05:0000000:11:ЗУ1(12)	11,12				
153	52:05:0000000:11:ЗУ1(13)	26,84				
154	52:05:0000000:11:ЗУ1(14)	26,87				
155	52:05:0000000:11:ЗУ1(15)	26,86				

Сведения о формируемых частях земельных участков, обремененных правами третьих лиц, отводимых на период эксплуатации линейного объекта

№ опоры	Условный номер земельного участка (части земельного участка)	Площадь, кв.м	Адрес	Категория земель	Разрешенное использование	Способ образования земельного участка (части земельного участка)
3 (существующая)	52:05:0000000:161/чзу1	38,53	установлено относительно ориентира, расположенного в границах участка. Почтовый адрес ориентира:	Земли промышленности, энергетики, транспорта, связи, радиовещания, телевидения, информатики, земли для обеспечения космической	Для содержания и эксплуатации автомобильной дороги Р-159 Н.Новгород-Шахунья-Киро	Формирование части земельного участка, обремененного правами третьих лиц

№ опоры	Условный номер земельного участка (части земельного участка)	Площадь, кв.м	Адрес	Категория земель	Разрешенное использование	Способ образования земельного участка (части земельного участка)
			Нижегородская обл, р-н Уренский	деятельности, земли обороны, безопасности и земельного специального назначения		
2	52:05:0090032:102/чзу1(1)	122,91	установлено относительно ориентира, расположенного за пределами участка. Ориентир н.п. Серово. Участок находится примерно в 260м от ориентира по направлению на северо-восток. Почтовый адрес ориентира: Нижегородская обл, р-н Уренский, участок №13	Земли сельскохозяйственного назначения	Для сельскохозяйственного производства	Формирование части земельного участка, обремененного правами третьих лиц
3	52:05:0090032:102/чзу1(2)	97,72				
4	52:05:0090032:102/чзу1(3)	87,39				
5	52:05:0090032:102/чзу1(4)	87,35				
6	52:05:0090032:102/чзу1(5)	28,97				
7	52:05:0090032:102/чзу1(6)	97,7				
8	52:05:0090045:230/чзу1(1)	97,71	установлено относительно ориентира, расположенного за пределами участка. Ориентир н.п. Б. Никитино. Участок находится примерно в 600м от ориентира по направлению на восток. Почтовый адрес ориентира: Нижегородская обл, р-н Уренский, участок №9	Земли сельскохозяйственного назначения	Для сельскохозяйственного производства	Формирование части земельного участка, обремененного правами третьих лиц
9	52:05:0090045:230/чзу1(2)	26,88				
10 часть	52:05:0090045:230/чзу1(3)	94,31				
11	52:05:0090045:230/чзу1(4)	26,88				

№ опоры	Условный номер земельного участка (части земельного участка)	Площадь, кв.м	Адрес	Категория земель	Разрешенное использование	Способ образования земельного участка (части земельного участка)
			600м от ориентира по направлению на восток. Почтовый адрес ориентира: Нижегородская обл, р-н Уренский, участок №9			
12	52:05:0000000:4/чзyl(1)	26,87	Нижегородская область, р-н Уренский, Уренское районное лесничество, Тулажское участковое лесничество квартала №1-151, Уренское участковое лесничество квартала №1-91, Семёновское участковое лесничество квартала №1-153, Карповское участковое лесничество квартала №1-93, Михайловское участковое лесничество квартала №1-218, Арьёвское участковое лесничество квартала №1-292	Земли лесного фонда	В соответствии со ст. 25 Лесного кодекса РФ	Формирование части земельного участка, обремененного правами третьих лиц
13	52:05:0090045:229/чзyl	97,7	установлено относительно ориентира, расположенного за пределами участка. Ориентир н.п. Б. Никитино. Участок находится примерно в 390м от ориентира по направлению на северо-восток. Почтовый	Земли сельскохозяйственного назначения	Для сельскохозяйственного производства	Формирование части земельного участка, обремененного правами третьих лиц

№ опоры	Условный номер земельного участка (части земельного участка)	Площадь, кв.м	Адрес	Категория земель	Разрешенное использование	Способ образования земельного участка (части земельного участка)
			адрес ориентира: Нижегородская обл, р-н Уренский, участок №8			
16	52:05:0090045:224/чзу1(1)	26,89	установлено относительно ориентира, расположенного в границах участка. Ориентир примыкает на северо-восток от н.п. М. Ворошиловка. Почтовый адрес ориентира: Нижегородская область, р-н Уренский, д Малая Ворошиловка, участок №3	Земли сельскохозяйственного назначения	Для сельскохозяйственного производства	Формирование части земельного участка, обремененного правами третьих лиц
17	52:05:0090045:224/чзу1(2)	26,87				
18	52:05:0090045:224/чзу1(3)	26,86				
19	52:05:0090045:224/чзу1(4)	26,88				
20	52:05:0000000:4/чзу1(2)	26,87	Нижегородская область, р-н Уренский, Уренское районное лесничество, Тулажское участковое лесничество квартала №1-151, Уренское участковое лесничество квартала №1-91, Семёновское участковое лесничество квартала №1-153, Карповское участковое лесничество квартала №1-93, Михайловское участковое лесничество квартала №1-218, Арьёвское участковое лесничество квартала №1-292	Земли лесного фонда	В соответствии со ст. 25 Лесного кодекса РФ	Формирование части земельного участка, обремененного правами третьих лиц

№ опоры	Условный номер земельного участка (части земельного участка)	Площадь, кв.м	Адрес	Категория земель	Разрешенное использование	Способ образования земельного участка (части земельного участка)
21	52:05:0090045:224/чзу1(5)	26,87	установлено относительно ориентира, расположенного в границах участка. Ориентир примыкает на северо-восток от н.п. М. Ворошиловка. Почтовый адрес ориентира: Нижегородская область, р-н Уренский, д Малая Ворошиловка, участок №3	Земли сельскохозяйственного назначения	Для сельскохозяйственного производства	Формирование части земельного участка, обремененного правами третьих лиц
22	52:05:0090045:224/чзу1(6)	26,9				
23	52:05:0040030:184/чзу1(1)	26,9	установлено относительно ориентира, расположенного за пределами участка. Ориентир д. Сред. Ворошиловка. Участок находится примерно в 1900м от ориентира по направлению на юго-восток. Почтовый адрес ориентира: Нижегородская обл, р-н Уренский, участок №21	Земли сельскохозяйственного назначения	Для сельскохозяйственного производства	Формирование части земельного участка, обремененного правами третьих лиц
24	52:05:0040030:184/чзу1(2)	26,86				
25	52:05:0040030:184/чзу1(3)	26,86				
26	52:05:0040030:184/чзу1(4)	29,01				
27	52:05:0040030:185/чзу1(1)	97,69	установлено относительно ориентира, расположенного за пределами участка. Ориентир д. Сред. Ворошиловка. Участок находится примерно в 650м от ориентира по направлению на восток. Почтовый адрес	Земли сельскохозяйственного назначения	Для сельскохозяйственного производства	Формирование части земельного участка, обремененного правами третьих лиц
28	52:05:0040030:185/чзу1(2)	97,68				
29	52:05:0040030:185/чзу1(3)	26,9				
30	52:05:0040030:185/чзу1(4)	28,99				

№ опоры	Условный номер земельного участка (части земельного участка)	Площадь, кв.м	Адрес	Категория земель	Разрешенное использование	Способ образования земельного участка (части земельного участка)
			ориентира: Нижегородская обл, р-н Уренский, участок №22			
31	52:05:0040030:186/чзу1	28,98	установлено относительно ориентира, расположенного за пределами участка. Ориентир д. Рамешинский. Участок находится примерно в 300м от ориентира по направлению на восток. Почтовый адрес ориентира: Нижегородская обл, р-н Уренский, участок №23	Земли сельскохозяйственного назначения	Для сельскохозяйственного производства	Формирование части земельного участка, обремененного правами третьих лиц
32	52:05:0040030:176/чзу1(1)	28,98	установлено относительно ориентира, расположенного в границах участка. Ориентир примыкает с юга к д. Тиховодовский. Почтовый адрес ориентира: Нижегородская обл, р-н Уренский, участок №13	Земли сельскохозяйственного назначения	Для сельскохозяйственного производства	Формирование части земельного участка, обремененного правами третьих лиц
33	52:05:0040030:176/чзу1(2)	26,88				
34	52:05:0040030:176/чзу1(3)	26,83				
35	52:05:0040030:176/чзу1(4)	26,85				
36	52:05:0040030:176/чзу1(5)	26,88				
37	52:05:0040030:176/чзу1(6)	26,87				
38	52:05:0040030:176/чзу1(7)	26,9				
39	52:05:0040030:176/чзу1(8)	26,86				
40	52:05:0040030:176/чзу1(9)	26,87				
41	52:05:0040030:176/чзу1(10)	26,88				
42	52:05:0040030:176/чзу1(11)	28,97				
52	52:05:0040030:170/чзу1(1)	79,71	установлено относительно ориентира, расположенного за пределами участка. Ориентир д. Тулага. Участок находится примерно в 50м от ориентира по направлению на север. Почтовый адрес ориентира:	Земли сельскохозяйственного назначения	Для сельскохозяйственного производства	Формирование части земельного участка, обремененного правами третьих лиц
53	52:05:0040030:170/чзу1(2)	26,87				
54	52:05:0040030:170/чзу1(3)	26,84				
55	52:05:0040030:170/чзу1(4)	26,86				
56	52:05:0040030:170/чзу1(5)	26,86				

№ опоры	Условный номер земельного участка (части земельного участка)	Площадь, кв.м	Адрес	Категория земель	Разрешенное использование	Способ образования земельного участка (части земельного участка)
			Нижегородская обл, р-н Уренский, участок №3			
60	52:05:0040030:168/чзу1(1)	26,87	установлено относительно ориентира, расположенного за пределами участка. Ориентир н.п. Вязовая. Участок находится примерно в 1,1 км от ориентира по направлению на юг. Почтовый адрес ориентира: Нижегородская обл, р-н Уренский, н.п. Вязовая, участок №12.	Земли сельскохозяйственного назначения	Для сельскохозяйственного производства	Формирование части земельного участка, обремененного правами третьих лиц
61	52:05:0040030:168/чзу1(2)	26,89				
62	52:05:0040030:168/чзу1(3)	26,87				
72	52:05:0000000:4/чзу2(1)	26,91	Нижегородская область, р-н Уренский, Уренское районное лесничество, Тулажское участковое лесничество квартала №1-151, Уренское участковое лесничество квартала №1-91, Семёновское участковое лесничество квартала №1-153, Карповское участковое лесничество квартала №1-93, Михайловское участковое лесничество квартала №1-218, Арьёвское участковое лесничество квартала №1-292	Земли лесного фонда	В соответствии со ст. 25 Лесного кодекса РФ	Формирование части земельного участка, обремененного правами третьих лиц
73	52:05:0000000:4/чзу2(2)	26,87				
74	52:05:0000000:4/чзу2(3)	26,89				
75	52:05:0000000:4/чзу2(4)	26,85				
76	52:05:0000000:4/чзу2(5)	26,83				
77	52:05:0000000:4/чзу2(6)	97,76				
78	52:05:0000000:4/чзу2(7)	26,88				
79	52:05:0000000:4/чзу2(8)	26,89				
80	52:05:0000000:4/чзу2(9)	26,87				
81	52:05:0000000:4/чзу2(10)	26,88				
82	52:05:0000000:4/чзу2(11)	26,91				
83	52:05:0000000:4/чзу2(12)	26,91				
84	52:05:0000000:4/чзу2(13)	26,91				
85	52:05:0000000:4/чзу2(14)	26,89				
86	52:05:0000000:4/чзу2(15)	26,88				
87	52:05:0000000:4/чзу2(16)	26,88				
88	52:05:0000000:4/чзу2(17)	26,83				
89	52:05:0000000:4/чзу2(18)	26,87				
90	52:05:0000000:4/чзу2(19)	26,88				
91	52:05:0000000:4/чзу2(20)	26,89				
92	52:05:0000000:4/чзу2(21)	26,83				
93	52:05:0020031:195/чзу1(1)	26,86	установлено	Земли	Для	Формирование

№ опоры	Условный номер земельного участка (части земельного участка)	Площадь, кв.м	Адрес	Категория земель	Разрешенное использование	Способ образования земельного участка (части земельного участка)				
94	52:05:0020031:195/чзу1(2)	26,89	относительно ориентира, расположеного за пределами участка. Ориентир н.п. Зубово.. Участок находится примерно в 100 м. от ориентира по направлению на юг. Почтовый адрес ориентира: Нижегородская обл, р-н Уренский, н.п. Зубово.	сельскохозяйственного назначения	сельскохозяйственного производства	части земельного участка, обремененного правами третьих лиц				
95	52:05:0020031:195/чзу1(3)	26,86								
96	52:05:0020031:195/чзу1(4)	26,88								
97	52:05:0020031:195/чзу1(5)	26,89								
98	52:05:0020031:195/чзу1(6)	26,83								
99	52:05:0020031:195/чзу1(7)	26,91								
100	52:05:0020031:195/чзу1(8)	26,86								
101	52:05:0020031:195/чзу1(9)	26,83								
102	52:05:0020031:195/чзу1(10)	26,89								
103	52:05:0020031:195/чзу1(11)	26,86								
104	52:05:0020031:195/чзу1(12)	97,74								
105	52:05:0020031:195/чзу1(13)	29,01								
106	52:05:0020031:194/чзу1(1)	26,83					установлено относительно ориентира, расположеного за пределами участка. Ориентир н.п. Б. Карпуниха.. Участок находится примерно в 40 м. от ориентира по направлению на юг. Почтовый адрес ориентира: Нижегородская обл, р-н Уренский, н.п. Б. Карпуниха.	Земли сельскохозяйственного назначения	Для сельскохозяйственного производства	Формирование части земельного участка, обремененного правами третьих лиц
107	52:05:0020031:194/чзу1(2)	26,88								
108	52:05:0020031:194/чзу1(3)	26,9								
109	52:05:0020031:194/чзу1(4)	26,9								
110	52:05:0020031:194/чзу1(5)	105,36								
111	52:05:0020031:190/чзу1(1)	146,86	установлено относительно ориентира, расположеного за пределами участка. Ориентир н.п. Б.Карпуниха. Участок находится примерно в 100 м. от	Земли сельскохозяйственного назначения	Для сельскохозяйственного производства	Формирование части земельного участка, обремененного правами третьих лиц				
112	52:05:0020031:190/чзу1(2)	26,85								
113	52:05:0020031:190/чзу1(3)	26,85								

№ опоры	Условный номер земельного участка (части земельного участка)	Площадь, кв.м	Адрес	Категория земель	Разрешенное использование	Способ образования земельного участка (части земельного участка)
114	52:05:0020031:190/чзу1(4)	26,89	ориентира по направлению на запад. Почтовый адрес ориентира: Нижегородская обл, р-н Уренский, н.п Б.Карпуниха			
115	52:05:0000000:209/чзу1(1)	26,86	установлено относительно ориентира, расположенного в границах участка. Почтовый адрес ориентира: Российская Федерация, Нижегородская область, р-н Уренский, Уренское районное лесничество, Тулажское участковое лесничество кварталы № 188-201	Земли лесного фонда	В соответствии со ст. 25 Лесного кодекса РФ	Формирование части земельного участка, обремененного правами третьих лиц
116	52:05:0020031:191/чзу1(1)	79,72	установлено относительно ориентира, расположенного за пределами участка. Ориентир н.п. Петряево.. Участок находится примерно в 100 м. от ориентира по направлению на юг. Почтовый адрес ориентира: Нижегородская обл, р-н Уренский, н.п. Петряево.	Земли сельскохозяйственного назначения	Для сельскохозяйственного производства	Формирование части земельного участка, обремененного правами третьих лиц
117	52:05:0000000:209/чзу1(2)	26,88	установлено относительно ориентира, расположенного в границах участка. Почтовый адрес	Земли лесного фонда	В соответствии со ст. 25 Лесного кодекса РФ	Формирование части земельного участка, обремененного правами третьих лиц
120	52:05:0000000:209/чзу1(3)	28,99				

№ опоры	Условный номер земельного участка (части земельного участка)	Площадь, кв.м	Адрес	Категория земель	Разрешенное использование	Способ образования земельного участка (части земельного участка)
121	52:05:0000000:209/чзу1(4)	26,84	ориентира: Российская Федерация, Нижегородская область, р-н Уренский, Уренское районное лесничество, Тулажское участковое лесничество кварталы № 188-201			
122	52:05:0000000:209/чзу1(5)	26,90				
123	52:05:0020029:91/чзу1(1)	26,89	установлено относительно ориентира, расположенного за пределами участка. Ориентир н.п. Петряево.. Участок находится примерно в 270 м. от ориентира по направлению на север. Почтовый адрес ориентира: Нижегородская обл, р-н Уренский, н.п. Петряево.	Земли сельскохозяйственного назначения	Для сельскохозяйственного производства	Формирование части земельного участка, обремененного правами третьих лиц
124	52:05:0020029:91/чзу1(2)	97,79				
132 часть	52:05:0000000:209/чзу1(6)	7,09	установлено относительно ориентира, расположенного в границах участка. Почтовый адрес ориентира: Российская Федерация, Нижегородская область, р-н Уренский, Уренское районное лесничество, Тулажское участковое лесничество кварталы № 188-201	Земли лесного фонда	В соответствии со ст. 25 Лесного кодекса РФ	Формирование части земельного участка, обремененного правами третьих лиц
134	52:05:0000000:209/чзу1(7)	79,74				
135	52:05:0000000:209/чзу1(8)	26,88				
136 часть	52:05:0000000:209/чзу1(9)	24,81				
136 часть	52:05:0020029:89/чзу1(1)	2,05	установлено относительно ориентира, расположенно	Земли сельскохозяйственного назначения	Для сельскохозяйственного производства	Формирование части земельного участка, обремененного
137	52:05:0020029:89/чзу1(2)	26,86				

№ опоры	Условный номер земельного участка (части земельного участка)	Площадь, кв.м	Адрес	Категория земель	Разрешенное использование	Способ образования земельного участка (части земельного участка)
138	52:05:0020029:89/чзу1(3)	26,89	го за пределами участка. Ориентир н.п. М. Богданово.. Участок находится примерно в 40 м. от ориентира по направлению на юг. Почтовый адрес ориентира: Нижегородская обл, р-н Уренский, н.п. М. Богданово.			правами третьих лиц
139	52:05:0020029:89/чзу1(4)	26,89				
140	52:05:0020029:89/чзу1(5)	26,91				
141	52:05:0020029:89/чзу1(6)	26,86				
142	52:05:0020029:89/чзу1(7)	97,72				
143	52:05:0020029:89/чзу1(8)	28,97				
144	52:05:0000000:209/чзу1(10)	79,66	установлено относительно ориентира, расположенного в границах участка. Почтовый адрес ориентира: Российская Федерация, Нижегородская область, р-н Уренский, Уренское районное лесничество, Тулажское участковое лесничество кварталы № 188-201	Земли лесного фонда	В соответствии со ст. 25 Лесного кодекса РФ	Формирование части земельного участка, обремененного правами третьих лиц
145	52:05:0000000:209/чзу1(11)	26,90				
146	52:05:0000000:209/чзу1(12)	79,66				
149	52:05:0000000:209/чзу1(13)	26,86				
150 часть	52:05:0000000:209/чзу1(14)	17,85				
151	52:05:0000000:209/чзу1(15)	26,87				
152	52:05:0000000:209/чзу1(16)	26,90				
156	52:05:0000000:208/чзу1(1)	26,90	установлено относительно ориентира, расположенного в границах участка. Почтовый адрес ориентира: Российская Федерация, Нижегородская область, р-н Уренский, Уренское районное лесничество, Тулажское участковое лесничество кварталы №№	Земли лесного фонда	В соответствии со ст. 25 Лесного кодекса РФ	Формирование части земельного участка, обремененного правами третьих лиц
157	52:05:0000000:208/чзу1(2)	26,88				
158	52:05:0000000:208/чзу1(3)	26,88				
159	52:05:0000000:208/чзу1(4)	26,86				
160	52:05:0000000:208/чзу1(5)	26,84				
161	52:05:0000000:208/чзу1(6)	26,87				
162	52:05:0000000:208/чзу1(7)	26,88				
163	52:05:0000000:208/чзу1(8)	26,90				
164	52:05:0000000:208/чзу1(9)	26,88				
165	52:05:0000000:208/чзу1(10)	26,87				
166	52:05:0000000:208/чзу1(11)	26,88				
167	52:05:0000000:208/чзу1(12)	26,87				
168	52:05:0000000:208/чзу1(13)	26,88				
169	52:05:0000000:208/чзу1(14)	26,86				
170	52:05:0000000:208/чзу1(15)	26,88				

№ опоры	Условный номер земельного участка (части земельного участка)	Площадь, кв.м	Адрес	Категория земель	Разрешенное использование	Способ образования земельного участка (части земельного участка)
			212, 213			
171	52:01:0000000:1/чзу1(1)	26,88	Нижегородская обл, р-н Ветлужский	Земли лесного фонда	В соответствии со ст. 25 Лесного кодекса РФ	Формирование части земельного участка, обремененного правами третьих лиц
172	52:01:0000000:1/чзу1(2)	26,87				
173	52:01:0000000:1/чзу1(3)	26,86				
174	52:01:0000000:1/чзу1(4)	79,70				
175	52:01:0000000:1/чзу1(5)	26,90				
176	52:01:0000000:1/чзу1(6)	26,84				
177	52:01:0000000:1/чзу1(7)	26,86				
178	52:01:0000000:1/чзу1(8)	26,87				
179	52:01:0000000:1/чзу1(9)	26,90				
180	52:01:0000000:1/чзу1(10)	26,86				
181	52:01:0000000:1/чзу1(11)	26,92				
182	52:01:0000000:1/чзу1(12)	26,90				
183	52:01:0000000:1/чзу1(13)	26,84				
184	52:01:0000000:1/чзу1(14)	26,86				
185	52:01:0000000:1/чзу1(15)	26,87				
186	52:01:0000000:1/чзу1(16)	26,87				
187	52:01:0000000:1/чзу1(17)	26,87				
188	52:01:0000000:1/чзу1(18)	26,89				
189	52:01:0000000:116/чзу1(1)	26,87	Нижегородская обл, р-н Ветлужский, Ветлужское районное лесничество, Каменское участковое лесничество, квартал №9	Земли лесного фонда	В соответствии со ст. 25 Лесного кодекса РФ	Формирование части земельного участка, обремененного правами третьих лиц
192	52:01:0000000:116/чзу1(2)	26,86				
193	52:01:0000000:116/чзу1(3)	26,87				
194	52:01:0000000:116/чзу1(4)	26,86				
195	52:01:0000000:1/чзу1(19)	26,89	Нижегородская обл, р-н Ветлужский	Земли лесного фонда	В соответствии со ст. 25 Лесного кодекса РФ	Формирование части земельного участка, обремененного правами третьих лиц
196	52:01:0000000:1/чзу1(20)	26,87				
197	52:01:0000000:1/чзу1(21)	26,84				
198	52:01:0000000:1/чзу1(22)	26,89				
199	52:01:0000000:1/чзу1(23)	26,86				
200	52:01:0000000:1/чзу1(24)	26,88				
201	52:01:0000000:1/чзу1(25)	26,88				
202	52:01:0000000:1/чзу1(26)	26,87				
203	52:01:0000000:1/чзу1(27)	79,71				
204	52:01:0000000:1/чзу1(28)	26,91				
205	52:01:0000000:1/чзу1(29)	97,63				
206	52:01:0000000:1/чзу1(30)	26,86				
207	52:01:0000000:1/чзу1(31)	26,86				
208	52:01:0000000:353/чзу1(1)	26,86	Нижегородская область, Ветлужский район, Ветлужское районное лесничество,	Земли лесного фонда	В соответствии со ст. 25 Лесного кодекса РФ	Формирование части земельного участка, обремененного правами третьих лиц
209	52:01:0000000:353/чзу1(2)	26,84				
210	52:01:0000000:353/чзу1(3)	79,71				
211	52:01:0000000:353/чзу1(4)	26,85				
212	52:01:0000000:353/чзу1(5)	29,00				
213	52:01:0000000:353/чзу1(6)	28,96				

№ опоры	Условный номер земельного участка (части земельного участка)	Площадь, кв.м	Адрес	Категория земель	Разрешенное использование	Способ образования земельного участка (части земельного участка)
			Ветлужское участковое лесничество, кварталы №№ 78, 86-108			
219	52:01:0000000:1/чзу1(32)	26,86	Нижегородская обл, р-н Ветлужский	Земли лесного фонда	В соответствии со ст. 25 Лесного кодекса РФ	Формирование части земельного участка, обремененного правами третьих лиц
221 часть	52:01:0000000:1/чзу1(33)	24,47				
221 часть	52:01:0000000:353/чзу1(7)	2,41	Нижегородская область, Ветлужский район, Ветлужское районное лесничество, Ветлужское участковое лесничество, кварталы №№ 78, 86-108	Земли лесного фонда	В соответствии со ст. 25 Лесного кодекса РФ	Формирование части земельного участка, обремененного правами третьих лиц
222	52:01:0000000:1/чзу1(34)	79,74	Нижегородская обл, р-н Ветлужский	Земли лесного фонда	В соответствии со ст. 25 Лесного кодекса РФ	Формирование части земельного участка, обремененного правами третьих лиц
223	52:01:0000000:1/чзу1(35)	26,84				
225 часть	52:01:0000000:1/чзу1(36)	73,45				
225 часть	52:01:0000000:353/чзу1(8)	6,24	Нижегородская область, Ветлужский район, Ветлужское районное лесничество, Ветлужское участковое лесничество, кварталы №№ 78, 86-108	Земли лесного фонда	В соответствии со ст. 25 Лесного кодекса РФ	Формирование части земельного участка, обремененного правами третьих лиц
228	52:01:0000000:330/чзу1(1)	79,73	Нижегородская область, Ветлужский район, Ветлужское районное лесничество, Ветлужское участковое лесничество, Квартала: 37-77, 79-85	Земли лесного фонда	В соответствии со ст. 25 Лесного кодекса РФ	Формирование части земельного участка, обремененного правами третьих лиц
233	52:01:0200127:199/чзу1(1)	116,57	Нижегородская область, Ветлужский район, д.Крутцы (колхоз им.Штурмина), в 0,3 км на северо-восток от д.Маевк	Земли сельскохозяйственного назначения	Для сельскохозяйственного производства	Формирование части земельного участка, обремененного правами третьих лиц
218	52:01:0200127:199/чзу1(2)	26,87				

№ опоры	Условный номер земельного участка (части земельного участка)	Площадь, кв.м	Адрес	Категория земель	Разрешенное использование	Способ образования земельного участка (части земельного участка)
225	52:01:0200109:175/чзУ1	26,87	установлено относительно ориентира, расположенного в границах участка. Почтовый адрес ориентира: 606860 Нижегородская область, Ветлужский р-н, г Ветлуга, ул Спортивная, д	Земли населённых пунктов	Под строительство физкультурно-оздоровительного комплекса	Формирование части земельного участка, обремененного правами третьих лиц
227	52:01:0200109:7/чзУ1	31,95	Нижегородская область, р-н Ветлужский, г. Ветлуга, Производственная база Ветлужского РЭС	Земли населённых пунктов	Для производственной деятельности	Формирование части земельного участка, обремененного правами третьих лиц

Сведения о земельных участках, образуемых путем раздела земельного участка с кадастровым номером 52:01:0200109:1756, отводимых на период эксплуатации линейного объекта

№ опоры	Условный номер земельного участка	Площадь, кв.м.	Адрес	Категория земель	Разрешенное использование	Способ образования земельного участка (части земельного участка)
226 часть	52:01:0200109:1756:ЗУ1(1)	7.67	Нижегородская область, р-н Ветлужский, г Ветлуга, ул Широкая	Земли населённых пунктов	под размещение автомобильных дорог и технически связанных с ними сооружений	Формирование земельного участка, путем раздела земельного участка с кадастровым номером 52:01:0200109:1756
226 часть	52:01:0200109:1756:ЗУ1(2)	0.11				

VII. Сведения о лесных участках

1. Уренское лесничество

1.1. Целевое назначение лесов

Согласно документам лесного планирования квартал 1(ч.выд.26), 6(ч.выд.24, 26), 14(ч.выд.25, 26) 227(ч.выд.29) Тулажского участкового лесничества, в котором расположен проектируемый лесной участок, относится к защитным лесам, категории защитных лесов (леса, расположенные в водоохраных зонах).

Согласно документам лесного планирования квартал 1(ч.выд.13, 15, 16, 17, 18), 6(ч.выд.19, 21, 23, 28), 14(ч.выд.8, 9, 14, 15, 16, 20, 21), 222(ч.выд.31, 36, 46), 226(ч.выд.50) Тулажского участкового лесничества, в котором расположен проектируемый лесной участок, относится к защитным лесам, категории защитных лесов (леса, выполняющие функции защиты природных и иных объектов: защитные полосы лесов, расположенные вдоль железнодорожных путей общего пользования, федеральных автомобильных дорог общего пользования, автомобильных дорог общего пользования, находящихся в собственности субъектов Российской Федерации).

Согласно документам лесного планирования квартал 92(ч.выд.3) Уренского участкового лесничества, в котором расположен проектируемый лесной участок, относится к защитным лесам, категории защитных лесов (леса, расположенные в водоохраных зонах).

Согласно документам лесного планирования квартал 92(ч.выд.19) Уренского участкового лесничества, в котором расположен проектируемый лесной участок, относится к защитным лесам, категории защитных лесов (леса, выполняющие функции защиты природных и иных объектов: защитные полосы лесов, расположенные вдоль железнодорожных путей общего пользования, федеральных автомобильных дорог общего пользования, автомобильных дорог общего пользования, находящихся в собственности субъектов Российской Федерации).

1.2. Количественные и качественные характеристики проектируемого лесного участка

Количественные и качественные характеристики проектируемого лесного участка составляются на основании данных государственного лесного реестра Уренского районного лесничества (лесопарка) и представлены в таблице 1.1 – таблице 1.4.

Таблица 1.1. Распределение земель

Общая площадь, га	в том числе									
	лесные земли					нелесные земли				
	занятые лесными насаждениями - всего	в том числе покрытые лесными культурами	лесные питомники, плантации	не занятые лесными насаждениями	итого	дороги	просеки	болота	другие	итого
1	2	3	4	5	6	7	8	9	10	11
19.9936	16.1378	-	-	3.8558	19.9936	-	-	-	-	-

Таблица 1.2. Характеристика насаждений проектируемого лесного участка

Участковое лесничество/ урочище (при наличии)	Номер квартала	Номер выдела	Состав насаждения или характеристика лесного участка при отсутствии насаждения	Площадь (га)/ запас древесины при наличии (куб. м)	в том числе по группам возраста древостоя (га/куб. м)			
					Молодняки	средне-возрастные	Приспевающие	спелые и перестойные
1	2	3	4	5	6	7	8	9
Тулажское	1	13(ч)	4Е4Б1ОС1П	0.8696 / 209			0.8696 / 209	
		26(ч)	4Е4Б1ОС1П	0.7020 / 168			0.7020 / 168	
		15(ч)	5КЛ2ЛП2ОС1В+Е	0.0014 / 0		0.0014/0		
		16(ч)	6КЛ2ЛП1ОС1П+Е+Б	0.6398 / 13		0.6398 / 13		
		17(ч)	5Б2ОС2ЛП1Е	1.7414 / 348				1.7414 / 348
		18(ч)	4Е3П2Б1ОС	0.2289 / 64				0.2289 / 64
	6	19(ч)	4Б3Е2ОС1П	1.2517 / 263				1.2517 / 263

		21(ч)	4Б3ОС2КЛ1ИВ+ЛП	1.3970 / 98		1.3970 / 98		
		24(ч)	6Е2П2Б	0.5674 / 68		0.5674 / 68		
		26(ч)	4Б3Е2ОС1П	0.0465 / 10				0.0465 / 10
		23(ч)	4Б4ОС1КЛ1ИВ	0.7445 / 45		0.7445 / 45		
		28(ч)	4Б3Е2ОС1П	0.2966 / 62				0.2966 / 62
	14	15(ч)	7ОС2ЛП1П+Б+Е	0.5046 / 45		0.5046 / 45		
		8(ч)	4ОС2Б2ЛП2КЛ	1.4290 / 157		1.4290 / 157		
		9(ч)	вырубка	1.2527 / 0				
		25(ч)	4ОС2Б2ЛП2КЛ	0.3931 / 43		0.3931 / 43		
		26(ч)	вырубка	0.2612 / 0				
		20(ч)	4ОС2Б2ЛП2КЛ	0.8427 / 93		0.8427 / 93		
		16(ч)	3ОС2Б2ЛП2КЛ1Е	1.4141 / 127		1.4141 / 127		
		21(ч)	вырубка	1.6057 / 0				
		14(ч)	вырубка	0.7362 / 0				
	222	31(ч)	4Е2П2Б2ОС+Б+Е+ОС	0.8262 / 116		0.8262 / 116		
		36(ч)	4ОС2Б2П1Е+В+ОС	0.0764 / 15				0.0764 / 15
		46(ч)	3Б1ОС1ОЛС2Е1Е1Б1С+ОС	0.2899 / 26				0.2899 / 26
	226	50(ч)	5Б2ОС3Е+П	0.2799 / 31				0.2799 / 31
	227	29(ч)	6Б3Б1Е	0.1761 / 23				0.1761 / 23
Итого				18.5746/ 2024		8.7598 / 805	1.5716/ 377	4.3874/ 842
Уренское	92	3(ч)	5С2Е1П1Б1ОС	0.7644 / 138				0.7644 / 138
		19(ч)	9Е1С	0.6546 / 118				0.6546 / 118
Итого				1.4190 / 256			1.4190 / 256	
Всего:				19.9936/ 2280		8.7598 / 805	2.9906 / 633	4.3874/ 842

Таблица 1.3. Средние таксационные показатели насаждений проектируемого лесного участка

Целевое назначение лесов	Хозяйство, преобладающая порода	Состав насаждений	Возраст	Бонитет	Полнота	Средний запас древесины (куб. м/га)		
						средневозрастные	приспевающие	спелые и перестойные
1	2	3	4	5	6	7	8	9
защитные	хвойное сосна ель	5С2Е1П1Б1ОС	65	1	0.5	-	180	-
		4ЕЗП2Б1ОС+С	80	2	0.6	132	222	280
	мягколиственное береза осина	4Б1ОС2Е1П1С+ОС+К	60	2	0.6	66	-	187
		Л 4ОС2Б2ЛП1КЛ1П+Е	30	3	0.9	-	101	196
	твердолиственные клен	5КЛ2ЛП1ОС1П1В+Е,	25	3	0.5	-	20	-
		Б						

Таблица 1.4. Виды и объемы использования лесов на проектируемом лесном участке

Целевое назначение лесов	Хозяйство (хвойное, твердолиственное, мягколиственные)	Площадь (га)	Единица измерения	Объемы использования лесов (изъятия лесных ресурсов)
1	2	3	4	5
Вид использования лесов – строительство, реконструкция, эксплуатация линейных объектов Цель предоставления лесного участка – реконструкция ВЛ 110 кВ №169 от ПС «Урень» до ПС «Ветлуга» - 1 этап участок линии от ПС «Урень» до оп. №111				
защитные	хвойное	4.6131	га	881
	мягколиственное	10.8835	га	1386
	клен	0.6412	га	13
	вырубка	3.8558	га	-
Итого		19.9936	га	2280

1.3. Виды разрешенного использования лесов на проектируемом лесном участке

Лесохозяйственным регламентом Уренского районного лесничества (лесопарка) в квартале 1, 6, 14, 222, 226, 227 Тулажского участкового лесничества, Уренского участкового лесничества и соответственно в

проектируемом лесном участке установлены следующие виды разрешенного использования:

- заготовка древесины;
- заготовка и сбор недревесных лесных ресурсов;
- заготовка пищевых лесных ресурсов и сбор лекарственных растений;
- осуществление видов деятельности в сфере охотничьего хозяйства;
- ведение сельского хозяйства;
- осуществление научно-исследовательской деятельности, образовательной деятельности;
- осуществление рекреационной деятельности;
- создание лесных плантаций и их эксплуатация;
- выращивание лесных плодовых, ягодных, декоративных растений, лекарственных растений;
- выполнение работ по геологическому изучению недр, разработка месторождений полезных ископаемых;
- строительство и эксплуатация водохранилищ и иных искусственных водных объектов, а также гидротехнических сооружений и специализированных портов;
- строительство, реконструкция, эксплуатация линий электропередачи, линий связи, дорог, трубопроводов и др. линейных объектов;
- переработка древесины и иных лесных ресурсов;
- осуществление религиозной деятельности.

2. Уренское лесничество

2.1. Целевое назначение лесов

Согласно документам лесного планирования квартал 212(ч.выд.12, 15,26,28,33, 34,40,42,43), 213(ч.выд.14, 25, 29, 28, 36,40,46), 189(ч.выд.26, 27, 36, 44, 46, 63, 65, 70), 198(ч.выд.18, 26, 32, 31) Тулажского участкового

лесничества, в котором расположен проектируемый лесной участок, относится к защитным лесам, категории защитных лесов (леса, выполняющие функции защиты природных и иных объектов: защитные полосы лесов, расположенные вдоль железнодорожных путей общего пользования, федеральных автомобильных дорог общего пользования, автомобильных дорог общего пользования, находящихся в собственности субъектов Российской Федерации).

Согласно документам лесного планирования квартал 190(ч.выд.13), 198(ч.выд.25, 30, 33, 34) Тулажского участкового лесничества, в котором расположен проектируемый лесной участок, относится к эксплуатационным лесам, категории защитных лесов (эксплуатационные леса, сданные в аренду).

2.2. Количественные и качественные характеристики проектируемого лесного участка

Количественные и качественные характеристики проектируемого лесного участка составляются на основании данных государственного лесного реестра Уренского районного лесничества (лесопарка) и представлены в таблице 2.1 – таблице 2.4.

Таблица 2.1. Распределение земель

Общая площадь, га	в том числе									
	лесные земли					нелесные земли				
	занятые лесными насаждениями - всего	в том числе покрытые лесными культурами	лесные питомники, плантации	не занятые лесными насаждениями	итого	дороги	просеки	болота	другие	итого
1	2	3	4	5	6	7	8	9	10	11
24.6800	24.6800	-	-	-	24.6800	-	-	-	-	-

Таблица 2.2. Характеристика насаждений проектируемого лесного участка

Участковое лесничество/урочище (при наличии)	Номер квартала	Номер выдела	Состав насаждения или характеристика лесного участка при отсутствии насаждения	Площадь (га)/запас древесины при наличии (куб. м)	в том числе по группам возраста древостоя (га/куб. м)			
					Молодняки	средне-возрастные	Приспевающие	спелые и перестойные

1	2	3	4	5	6	7	8	9
Защитные леса								
Тулажское	212	12	9С1Б+С	1.2928 / 297			1.2928 / 297	
		15	8С2Б	1.4336 / 330			1.4336 / 330	
		26	7Б2ОС1С	0.2757 / 44				0.2757 / 44
		28	7С3Б	0.7116 / 164				0.7116 / 164
		33	5Б3ОС1С1Е	0.7911 / 127				0.7911 / 127
		34	8С2Б+ОС	0.4535 / 100				0.4535 / 100
		40	8Б2ОЛС	0.3002 / 09		0.3002 / 9		
		42	7Б1ОС2С	1.2423 / 174				1.2423 / 174
		43	9С1Б	2.0798 / 458				2.0798 / 458
	213	14	10С+Б	0.7271 / 131			0.7271 / 131	
		25	8Б2ОС+С	0.6664 / 100				0.6664 / 100
		29	10С	0.7242 / 123			0.7242 / 123	
		28	8С2С	0.3179 / 45				0.3179 / 45
		36	5Б5ОС+С	0.2442 / 37				0.2442 / 37
		40	4Б4ОС2С	1.4528 / 276				1.4528 / 276
		46	7С2Б1ОС	0.6592 / 105				0.6592 / 105
	189	26	5С4С1Б	0.3143 / 50				0.3143 / 50
		27	3С3С2Б2ОС	0.5349 / 70				0.5349 / 70
		36	4С2С2Б2ОС	1.1198 / 190			1.1198 / 190	

		44	5Б4ОС1ОЛС+С+Е	0.6240 / 67			0.6240 / 67
		46	5С3С1Б1ОС	0.9429 / 123			0.9429 / 123
		63	6ОС3Б1ОЛС	0.4519 / 45			0.4519 / 45
		65	7С2С1Б	0.4486 / 72			0.4486 / 72
		70	7Б2ОС1С+ОЛС	0.4368 / 35			0.4368 / 35
	198	18	4С1Е2Б1ОС2ОЛС	1.3265 / 239			1.3265 / 239
		26	4Б2ОС2ОЛЧ1Е1С+Б	0.1852 / 24			0.1852 / 24
		32	5С1Е3Б1ОС+Б	0.1437 / 24			0.1437 / 24
		31	8С1Б1Б	0.6446 / 142			0.6446 / 142
Итого				20.5456 / 3601		0.3002 / 9	10.3926 / 2051 9.8528 / 1541
Эксплуатационные леса							
Тулажское	190	13	2Б2ОЛС1ОС2Б1ОС1ОС1С+С+Е	2.4518 / 196			2.4518 / 196
Тулажское	198	25	4Е1С3Б2ОС	0.1704 / 27			0.1704 / 27
		30	5С2Е2Б1ОС	0.9003 / 162			0.9003 / 162
		33	4С1Е2Б1ОС1ОЛС	0.4342 / 52			0.4342 / 52
		34	5С2Е2Б1ОС	0.1777 / 36			0.1777 / 36
Итого				4.1344 / 473			4.1344 / 473
Всего:				24.6800 / 4074		0.3002 / 9	14.5270 / 2524 9.8528 / 1541

Таблица 2.3. Средние таксационные показатели насаждений проектируемого лесного участка

Целевое назначение лесов	Хозяйство, преобладающая порода	Состав насаждений	Возраст	Бонитет	Полнота	Средний запас древесины (куб. м/га)		
						средневозрастные	приспевающие	спелые и перестойные
1	2	3	4	5	6	7	8	9
защитные	хвойное сосна	7С2Б1ОС	80	2	0.5	-	202	167
	мягколиственное береза осина	5Б3ОС1С1Е+ОЛС, ОЛЧ 6ОС3Б1ОЛС	60 40	3 2	0.6 0.4	30 -	100 100	149 -
эксплуатационные	хвойное сосна ель	5С4Б1Е	65	2	0.5	-	165	-
		4Е1С3Б2ОС	65	2	0.5	-	158	-
	мягколиственное береза	2Б2ОЛС1ОС2Б1О С 1ОС1С+С+Е	35	2	0.5	-	80	-

Таблица 2.4. Виды и объемы использования лесов на проектируемом лесном участке

Целевое назначение лесов	Хозяйство (хвойное, твердолиственное, мягколиственные)	Площадь (га)	Единица измерения	Объемы использования лесов (изъятия лесных ресурсов)
1	2	3	4	5
Вид использования лесов – строительство, реконструкция, эксплуатация линейных объектов Цель предоставления лесного участка – реконструкция ВЛ 110 кВ №169 от ПС «Урень» до ПС «Ветлуга» - 2 этап участок линии от оп. №111 до ПС «Ветлуга»				
защитные	хвойное	13.8750	га	2663
	мягколиственное	6.6706	га	938
Итого		20.5456	га	3601
эксплуатационные	хвойное	1.6826	га	277
	мягколиственное	2.4518	га	196
Итого		4.1344	га	473
Всего:		24.6800	га	4074

2.3 Виды разрешенного использования лесов на проектируемом лесном участке

Лесохозяйственным регламентом Уренского районного лесничества (лесопарка) в квартале 212, 213, 189, 198, 190 Тулажского участкового лесничества и соответственно в проектируемом лесном участке установлены следующие виды разрешенного использования:

- заготовка древесины;
- заготовка и сбор недревесных лесных ресурсов;
- заготовка пищевых лесных ресурсов и сбор лекарственных растений;
- осуществление видов деятельности в сфере охотничьего хозяйства;
- ведение сельского хозяйства;
- осуществление научно-исследовательской деятельности, образовательной деятельности;
- осуществление рекреационной деятельности;
- создание лесных плантаций и их эксплуатация;
- выращивание лесных плодовых, ягодных, декоративных растений, лекарственных растений;
- выполнение работ по геологическому изучению недр, разработка месторождений полезных ископаемых;
- строительство и эксплуатация водохранилищ и иных искусственных водных объектов, а также гидротехнических сооружений и специализированных портов;
- строительство, реконструкция, эксплуатация линий электропередачи, линий связи, дорог, трубопроводов и др. линейных объектов;
- переработка древесины и иных лесных ресурсов;
- осуществление религиозной деятельности.

3. Ветлужское лесничество

3.1. Целевое назначение лесов

Согласно документам лесного планирования квартал 79(ч.выд.8), 105(ч.выд.4,9, 10,17,22,23, 30,33, 39, 40, 41, 42, 43) Ветлужского участкового лесничества, в котором расположен проектируемый лесной участок, относится к защитным лесам, категории защитных лесов (ценные леса: нерестоохранные полосы лесов).

Согласно документам лесного планирования квартал 79(ч.выд.9), 105(ч.выд. 11), 107(ч.выд. 52,53,59,82, 83,97,98) Ветлужского участкового лесничества, в котором расположен проектируемый участок, относится к защитным лесам, категории защитных лесов (леса, расположенные в водоохраных зонах).

Согласно указанным документам лесного планирования квартал 107(ч.выд.16, 29,54,55,60) Ветлужского участкового лесничества, в котором расположен проектируемый участок, относится к защитным лесам, категории защитных лесов (ценные леса: запретные полосы лесов, расположенные вдоль водных объектов).

Согласно документам лесного планирования квартал 51(ч.выд.58, 59,68,70,71, 106,113,115, 120), 54(ч.выд.3,4, 5,23,24,41, 42), 90(ч.выд.24, 38,42,52,61, 71,74), 91(ч.выд.11, 15), 101(ч.выд.3, 4, 19,27,34, 40,45,52,57, 65) Заречного участкового лесничества, в котором расположен проектируемый участок, относится к защитным лесам, категории защитных лесов (защитные леса, леса, выполняющие функции защиты природных и иных объектов: защитные полосы лесов, расположенные вдоль железнодорожных путей общего пользования, федеральных автомобильных дорог общего пользования, автомобильных дорог общего пользования, находящихся в собственности субъектов Российской Федерации).

Согласно документам лесного планирования квартал 51(ч.выд. 80,81,93) Заречного участкового лесничества, в котором расположен проектируемый

лесной участок, относится к защитным лесам, категории защитных лесов (леса, расположены в водоохранных зонах).

Согласно документам лесного планирования квартал 98(ч.выд.66,67,68,70) Каменского участкового лесничества, в котором расположен проектируемый лесной участок, относится к защитным лесам, категории защитных лесов (защитные леса, выполняющие функции защиты природных и иных объектов: защитные полосы лесов, расположенные вдоль железнодорожных путей общего пользования, федеральных автомобильных дорог общего пользования, автомобильных дорог общего пользования, находящихся в собственности субъектов Российской Федерации).

Согласно документам лесного планирования квартал 51(ч.выд.12, 13,38,39,52, 53,54,56) Заречного участкового лесничества, в котором расположен проектируемый лесной участок, относится к эксплуатационным лесам, категории защитных лесов (эксплуатационные леса).

3.2. Количественные и качественные характеристики проектируемого лесного участка.

Количественные и качественные характеристики проектируемого лесного участка составляются на основании данных государственного лесного реестра Ветлужского районного лесничества (лесопарка) и представлены в таблице 3.1 – таблице 3.4.

Таблица 3.1. Распределение земель

Общая площадь, га	в том числе									
	лесные земли					нелесные земли				
	занятые лесными насаждениями - всего	в том числе покрытые лесными культурами	лесные питомники, плантации	не занятые лесными насаждениями	итого	дороги	просеки	сенокосы	другие	итого
1	2	3	4	5	6	7	8	9	10	11
42.9408	40.4117	1.9957	-	-	40.4117	-	-	0.1191	2.41	2.5291

Таблица 3.2. Характеристика насаждений проектируемого лесного участка

Участковое лесничество/ урочище (при наличии)	Номер квартала	Номер выдела	Состав насаждения или характеристика лесного участка при отсутствии насаждения	Площадь (га)/ запас древесины при наличии (куб. м)	в том числе по группам возраста древостоя (га/куб. м)			
					Молодняки	средне-возрастные	Приспевающие	спелые и перестойные
1	2	3	4	5	6	7	8	9
Защитные леса								
Ветлужское	79	8(ч)	9Б1С	0.4414 / 4	0.4414 / 4			
		9(ч)	9Б1С	1.1046 / 5	1.1046 / 5			
	105	9(ч)	5ДНЗБ2ОС	0.5107 / 71				0.5107 / 71
		39(ч)	ЛЭП	0.3944 / 0				
		4(ч)	5ДНЗОС2Б	0.2495 / 35				0.2495 / 35
		10(ч)	7ДН2ОС1Б	0.0734 / 10				0.0734 / 10
		40(ч)	ЛЭП	0.2354 / 0				
		11(ч)	6Б2ОС2ДН	0.0364 / 7				0.0364 / 7
		41(ч)	ЛЭП	1.1974 / 0				
		22(ч)	5ОСЗБ2ДН	0.7820 / 149				0.7820 / 149
		17(ч)	5ДНЗБ2ОС	0.1013 / 14				0.1013 /

								14
		23(ч)	5ДНЗБ2ОС	0.1366 / 19				0.1366 / 19
		30(ч)	5ДН3ОС2Б	0.3700 / 52				0.3700 / 52
		42(ч)	ЛЭП	0.2499 / 0				
		33(ч)	5ДН2Б3ОС	0.1147 / 16				0.1147 / 16
		43(ч)	ЛЭП	0.3329 / 0				
	107	16(ч)	4Б3ОС2ДН1С	0.0771 / 12				0.0771 / 12
		29(ч)	3Б3ОС4С	1.4628 / 278				1.4628 / 278
		52(ч)	3Б3ОС4С	0.1696 / 32				0.1696 / 32
		83(ч)	4ОС2Б1ДН1ОЛЧ2С	0.0503 / 13				0.0503 / 13
		82(ч)	4ОС2Б1ДН1ОЛЧ2С	0.0789 / 20				0.0789 / 20
		98(ч)	3Б3ОС4С	0.0430 / 08				0.0430 / 8
		59(ч)	3Б1ОС4С+ДН	0.0955 / 19				0.0955 / 19
		97(ч)	6ОС2Б1ДН1С	0.0361 / 12				0.0361 / 12
		53(ч)	6С2С2Б	0.2668 / 69				0.2668 /

								69
		55(ч)	6С2С2Б	2.0227 / 526				2.0227 / 526
		54(ч)	6С2Б2С	0.2067 / 56				0.2067 / 56
		60(ч)	8С2С	0.3407 / 78				0.3407 / 78
Заречное	51	58(ч)	6С4Б+Е	0.1552 / 2	0.1552 / 02			
		120(ч)	10С	0.1463 / 22				0.1463 / 22
		59(ч)	9С10С	0.6346 / 89				0.6346 / 89
		68(ч)	сенокос	0.1191 / 0				
		70(ч)	6С20С2Б+С	0.8844 / 177				0.8844 / 177
		71(ч)	6С20С2Б+С	0.0635 / 13				0.0635 / 13
		81(ч)	3С2С3Б20С	0.4878 / 88			0.4878 / 88	
		80(ч)	50ЛЧ10С4Б+Б+ОЛЧ	0.2949 / 24				0.2949 / 24
		93(ч)	лесные культуры 10С+Б	0.4632 / 88		0.4632 / 88		
		106(ч)	лесные культуры 10С+Б	0.4295 / 82		0.4295 / 82		
		115(ч)	лесные культуры	0.0062 / 1		0.0062 / 1		

			9С1Б				
		113(ч)	6Б3ОС1Е	0.3518 / 49			0.3518 / 49
	54	3(ч)	5Б1ОС2ОЛЧ2Е	0.2373 / 33			0.2373 / 33
		4(ч)	6Б2ОЛЧ2ОЛЧ+Е	2.2536 / 338			2.2536 / 338
		5(ч)	6Б3ОЛЧ1Е+Е	0.6503 / 98			0.6503 / 98
		23(ч)	6ОС2ОЛЧ2Б+Е+Е	0.9082 / 209			0.9082 / 209
		24(ч)	6ОС3ОЛЧ1Б+Е	0.3041 / 70			0.3041 / 70
		41(ч)	6ОС4Б+Е+С+Е	0.5398 / 97			0.5398 / 97
		42(ч)	6ОС4Б+С+Е	0.1357 / 20			0.1357 / 20
	91	11(ч)	7ОС1Б2С+Е	1.0572 / 296			1.0572 / 296
		15(ч)	7Б3ОЛЧ+Е	1.5268 / 229			1.5268 / 229
	90	24(ч)	8Б2ОЛЧ+Е	1.8665 / 280			1.8665 / 280
		38(ч)	9С1Б	0.7801 / 195			0.7801 / 195
		42(ч)	5Б2Б1ОС1С1ОЛЧ	0.7136 / 71			0.7136 / 71

		52(ч)	9С1Б	1.0014 / 200		1.0014 / 200		
		61(ч)	8С2Б	0.5117 / 128			0.5117 / 128	
		71(ч)	8Б2С	0.7410 / 119				0.7410 / 119
		74(ч)	10С	1.0922 / 164		1.0922 / 164		
	101	4(ч)	10С	0.2680 / 27		0.2680 / 27		
		3(ч)	8С2С+Б	0.9759 / 244				0.9759 / 244
		19(ч)	4Б20С20ЛЧ2Б+С+ОЛЧ	0.6796 / 68				0.6796 / 68
		27(ч)	5Б20С20ЛЧ1С+Б	1.7028 / 204				1.7028 / 204
		34(ч)	6Б3С1Е	0.4280 / 51				0.4280 / 51
		40(ч)	6Б30С10ЛЧ+Е	1.0300 / 10	1.0300 / 10			
		45(ч)	3Б30С3С1Е	0.2446 / 34				0.2446 / 34
		52(ч)	7С3С+Б	1.0767 / 205			1.0767 / 205	
		57(ч)	9С1Б	0.4059 / 85			0.4059 / 85	
		65(ч)	10С	0.5690 / 148			0.5690 / 148	

Каменское	98	66(ч)	8Б2С+ОС+С	0.0552 / 9				0.0552 / 9	
		67(ч)	6Б3ОС1Е+С	1.3233 / 212				1.3233 / 212	
		68(ч)	7Б2ОС1С	1.2404 / 198				1.2404 / 198	
		70(ч)	6Б2ОС1ИВ1Е	0.7688 / 123				0.7688 / 123	
Итого				40.3050/ 6305	2.7312/ 21	3.2605/ 562	3.7266/ 771	28.0576/ 4951	
Эксплуатационные леса									
Заречное	51	12(ч)	лесные культуры 7С3Б	0.6247 / 12	0.6247 / 12				
		38(ч)	10С	0.9570 / 182				0.9570 / 182	
		13(ч)	несомкнутые культуры 10С	0.1570 / 0					
		56(ч)	лесные культуры 6С4Б	0.0085 / 1	0.0085 / 1				
		39(ч)	лесные культуры 6С4Б	0.3066 / 3	0.3066 / 3				
		52(ч)	9С1Б	0.5539 / 105				0.5539 / 105	
		53(ч)	5С5Б+С	0.0173 / 1		0.0173 / 1			
		54(ч)	5С3Б2Е	0.0108 / 0	0.0108/0				
Итого				2.6358/304	0.9506/ 16	0.0173/1		1.5109/ 287	
Всего:				42.9408/	3.6818/	3.2778/	3.7266/	29.5685/	

				6609	37	563	771	5238
--	--	--	--	------	----	-----	-----	------

Таблица 3.3 Средние таксационные показатели насаждений проектируемого лесного участка

Целевое назначение лесов	Хозяйство, преобладающая порода	Состав насаждений	Возраст	Бонитет	Полнота	Средний запас древесины (куб. м/га)		
						средневозрастные	приспевающие	спелые и перестойные
1	2	3	4	5	6	7	8	9
защитные	хвойное, сосна	4С4Б1ОС1ДН	70	2	0.7	166	214	232
	мягколиственное береза осина ольха черная	5Б3ОС1С1ОЛЧ+Е 4ОС2Б1ДН1ОЛЧ2С +Е 5ОЛЧ1ОС4Б+Б+ОЛЧ	70	2	0.7	6	-	148
			75	2	0.7	-	173	239
			40	3	0.6	-	-	81
твердолиственное, дуб	5ДНЗБ2ОС	75	3	0,5	-	-	139	
эксплуатационные	хвойное, сосна	10С	80	3	0.7	58	-	190

Таблица 3.4. Виды и объемы использования лесов на проектируемом лесном участке

Целевое назначение лесов	Хозяйство (хвойное, твердолиственное, мягколиственные)	Площадь (га)	Единица измерения	Объемы использования лесов (изъятия лесных ресурсов)
1	2	3	4	5
Вид использования лесов – строительство, реконструкция, эксплуатация линейных объектов Цель предоставления лесного участка – реконструкция ВЛ 110 кВ №169 от ПС «Урень» до ПС «Ветлуга» - 2 этап участок линии от оп. №111 до ПС «Ветлуга»				
защитные	хвойное	12.7885	га	2687
	мягколиственное	23.4312	га	3401
	твердолиственное	1.5562	га	217

	ЛЭП	2.4100	га	-
	сенокос	0.1191	га	-
Итого		40.3050	га	6305
эксплуатационные	хвойное	2.6358	га	304
Итого		2.6358	га	304
Всего:		42.9408	га	6609


3.3 Виды разрешенного использования лесов на проектируемом лесном участке

Лесохозяйственным регламентом Ветлужского районного лесничества (лесопарка) в квартале 79, 105, 107 Ветлужского участкового лесничества, в квартале 51, 54, 91, 90, 101 Заречного участкового лесничества, в квартале 98 Каменского участкового лесничества и соответственно в проектируемом лесном участке установлены следующие виды разрешенного использования:



- заготовка древесины;
- заготовка живицы (только кв. 51, 54, 91, 90, 101 Заречного участкового лесничества);
- заготовка и сбор недревесных лесных ресурсов;
- заготовка пищевых лесных ресурсов и сбор лекарственных растений;
- осуществление видов деятельности в сфере охотничьего хозяйства (кроме кв. 79 Ветлужского участкового лесничества);
- ведение сельского хозяйства;
- осуществление научно-исследовательской деятельности, образовательной деятельности;
- осуществление рекреационной деятельности;
- создание лесных плантаций и их эксплуатация (кроме кв. 79, 105, 107 Ветлужского участкового лесничества);

- выращивание лесных плодовых, ягодных, декоративных растений, лекарственных растений (кроме кв. 79, 105, 107 Ветлужского участкового лесничества);
- выращивание посадочного материала лесных растений (саженцев, сеянцев) (кроме кв. 79, 105, 107 Ветлужского участкового лесничества)
- выполнение работ по геологическому изучению недр, разработка месторождений полезных ископаемых (кроме кв. 79, 105, 107 Ветлужского участкового лесничества);
- строительство и эксплуатация водохранилищ и иных искусственных водных объектов, а также гидротехнических сооружений и специализированных портов;
- строительство, реконструкция, эксплуатация линейных объектов;
- переработка древесины и иных лесных ресурсов (кроме кв. 79, 105, 107 Ветлужского участкового лесничества);
- осуществление религиозной деятельности.

VIII. Сведения о границах территории, в отношении которой утвержден проект межевания



Условные обозначения

-  — граница территории, в отношении которой осуществляется подготовка проекта планировки и межевания
- 1.  — характерная точка границы территории, в отношении которой осуществляется подготовка проекта планировки и межевания

Перечень координат характерных точек границ территории, в отношении
которой утвержден проект межевания

Система координат ГСК 52

№ п/п	X (0,01) м	Y (0,01) м
1	700760,64	2322124,94
2	700764,38	2321965,57
3	700647,25	2321908,34
4	700311,17	2321947,60
5	700245,84	2321977,25
6	700037,26	2322000,21
7	699473,04	2322084,19
8	698331,09	2323407,82
9	697871,98	2323591,61
10	696612,91	2323445,27
11	695961,01	2324505,03
12	695852,48	2325495,60
13	695526,94	2325670,83
14	689800,54	2325178,40
15	684562,31	2325062,25
16	684355,75	2324759,65
17	683993,35	2324856,50
18	683775,26	2325147,11
19	682630,34	2325084,32
20	681815,96	2323727,62
21	680680,76	2323942,38
22	680183,61	2324770,39
23	679152,49	2325026,02

№ п/п	X (0,01) м	Y (0,01) м
24	678200,82	2324976,04
25	676603,02	2324892,14
26	675804,12	2324850,19
27	672810,19	2324690,54
28	672653,77	2324706,88
29	671468,47	2324965,76
30	670759,68	2324363,71
31	669743,38	2324580,96
32	669257,35	2325006,42
33	666298,38	2324661,89
34	666097,38	2324626,49
35	663771,29	2324355,65
36	663593,40	2324293,26
37	663442,16	2324181,81
38	662903,61	2324204,62
39	662470,48	2324055,58
40	662379,57	2324232,14
41	662023,66	2324141,75
42	661997,16	2324038,88
43	661638,53	2323973,24
44	661627,56	2324032,08
45	661948,58	2324090,81
46	661974,43	2324191,16

№ п/п	X (0,01) м	Y (0,01) м
47	662411,07	2324302,04
48	662500,05	2324129,21
49	662894,81	2324265,05
50	663423,58	2324242,65
51	663565,05	2324346,90
52	663757,72	2324414,48
53	666088,70	2324685,89
54	666289,70	2324721,29
55	669276,84	2325069,10
56	669771,17	2324636,38
57	670743,34	2324428,55
58	671452,26	2325030,71
59	672663,32	2324766,21
60	672811,71	2324750,71
61	675018,03	2324869,00
62	675800,97	2324910,11
63	676599,87	2324952,06
64	678197,67	2325035,96
65	679158,26	2325086,40
66	679984,06	2324881,68
67	679998,63	2324978,38
68	680057,74	2324969,50

№ п/п	X (0,01) м	Y (0,01) м
69	680042,59	2324867,33
70	680222,23	2324822,64
71	680718,36	2323996,34
72	681786,04	2323794,34
73	682595,28	2325142,49
74	683804,00	2325208,77
75	684028,89	2324909,10
76	684330,17	2324828,59
77	684530,15	2325121,55
78	689797,30	2325238,34
79	695539,63	2325732,15
80	695908,68	2325533,49
81	696019,19	2324524,97
82	696643,98	2323509,28
83	697880,16	2323652,96
84	698366,51	2323458,27
85	699503,45	2322140,86
86	700097,18	2322068,63
87	700143,08	2322078,83
88	700631,77	2322035,20
89	700679,55	2322125,23
1	700760,64	2322124,94