



**Департамент
градостроительной деятельности и развития агломераций
Нижегородской области**

П Р И К А З

10 июня 2019 г.

№ 06-01-03/23

г. Нижний Новгород

**Об утверждении документации по
планировке территории, расположенной в
городском округе город Дзержинск
Нижегородской области**

В соответствии со статьями 8², 41 – 43, 46 Градостроительного кодекса Российской Федерации, статьей 2¹ Закона Нижегородской области от 23 декабря 2014 г. № 197-З «О перераспределении отдельных полномочий между органами местного самоуправления муниципальных образований Нижегородской области и органами государственной власти Нижегородской области», пунктом 3.6² Положения о департаменте градостроительной деятельности и развития агломераций Нижегородской области, утвержденного постановлением Правительства Нижегородской области от 25 июля 2007 г. № 248, на основании приказа департамента градостроительной деятельности и развития агломераций Нижегородской области от 19 июля 2018 г. №06-01-02/36 с учетом протокола проведения публичных слушаний от 29 апреля 2019 г. № 12-П и заключения о результатах публичных слушаний от 29 апреля 2019 г.

п р и к а з ы в а ю :

1. Утвердить прилагаемую документацию по планировке территории, расположенной в городском округе город Дзержинск Нижегородской области (далее – документация по планировке территории).
2. Управлению по развитию инженерной инфраструктуры департамента градостроительной деятельности и развития агломераций Нижегородской области:

2.1. В течение четырех дней со дня утверждения направить документацию по планировке территории главе городского округа город Дзержинск Нижегородской области для опубликования в порядке, установленном для официального опубликования муниципальных правовых актов, иной официальной информации, и размещения на официальном сайте города в сети «Интернет».

2.2. В течение десяти рабочих дней со дня утверждения обеспечить размещение документации по планировке территории в государственной информационной системе обеспечения градостроительной деятельности.

3. Управлению экономического обеспечения градостроительной деятельности департамента градостроительной деятельности и развития агломераций Нижегородской области разместить настоящий приказ на официальном сайте департамента градостроительной деятельности и развития агломераций Нижегородской области в информационно-телекоммуникационной сети «Интернет».

Директор департамента



М.В.Ракова

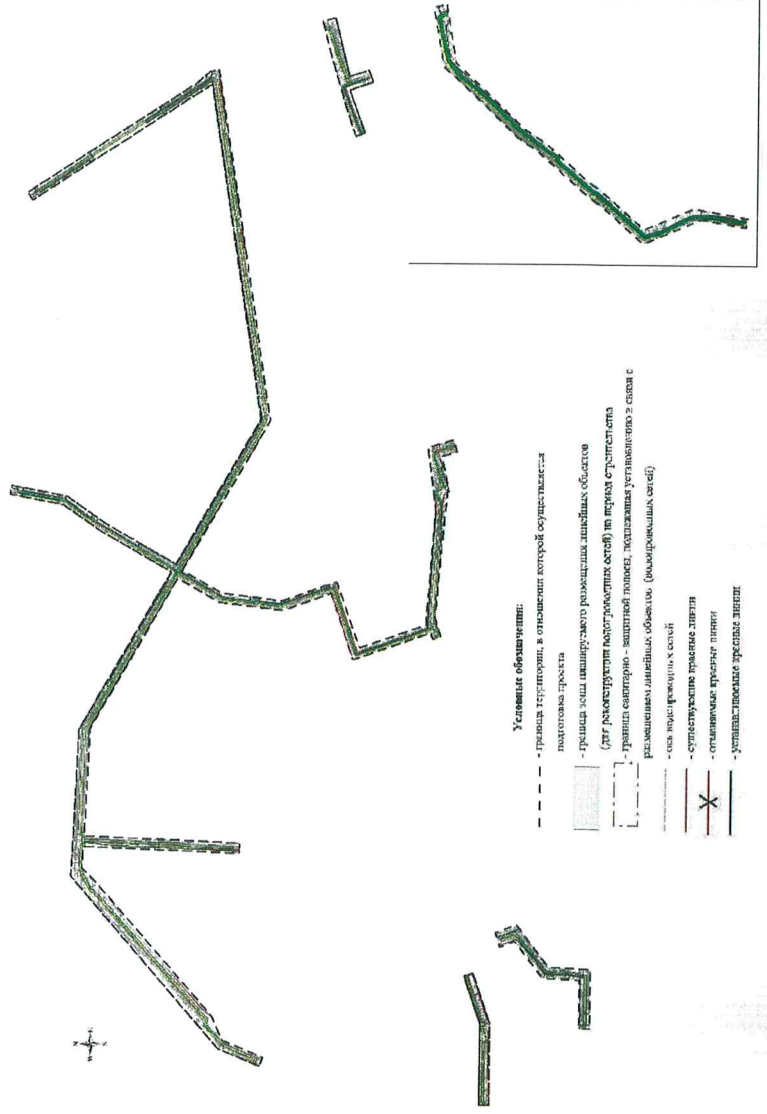
УТВЕРЖДЕНА

приказом департамента
градостроительной деятельности
и развития агломераций
Нижегородской области
от 10 июня 2019 г. № 06-01-03/23

Документация по планировке территории, расположенной в городском округе Дзержинск Нижегородской области

Проект планировки территории

I. Чертеж красных линий. Чертеж границ зон планируемого размещения линейного объекта



Перечень координат характерных точек красных линий

Координаты поворотных точек *существующих* красных линий
Система координат: Местная г. Дзержинск

№ точки	координаты	
	х	у
1	-541.28	-4593.21
2	-532.46	-4592.94
3	-532.70	-4565.12
4	-533.24	-4503.47
5	-535.10	-4294.00
6	-535.93	-4251.64
7	-536.70	-4212.60
8	-541.71	-4212.60
9	226.10	-2225.20
10	249.66	-2158.44
11	268.85	-2104.73
12	300.60	-2012.69
13	319.64	-1957.38
14	320.20	-1957.60
15	339.00	-1901.20
16	175.24	-2206.51
17	190.43	-2211.52
18	194.24	-2212.78
19	226.30	-2125.00
20	224.36	-2124.29
21	241.89	-2077.57
22	255.07	-2039.91
23	272.25	-1992.75
24	303.50	-1902.25
25	324.70	-1836.52

26	-221.56	-1457.12
27	-224.68	-1405.85
28	-215.24	-1378.59
29	-257.48	-1407.89
30	-272.00	-1342.12
31	-246.94	-1161.58
32	-230.69	-1113.07
33	-245.28	-1107.76
34	-236.43	-1078.65
35	-201.43	-1109.39
36	-211.27	-1097.85
37	-207.78	-1087.40
38	975.05	-4179.51
39	981.65	-4175.69
40	998.90	-4164.25
41	1006.73	-4158.14
42	1009.04	-4156.26
43	1001.72	-4148.75
44	1009.16	-4139.87
45	1017.82	-4148.66
46	1167.02	-3981.52
47	1158.05	-3972.70
48	1177.91	-3968.38
49	1169.35	-3959.95

Координаты поворотных точек *отменяемых* красных линий
Система координат: Местная г. Дзержинск

№ точки	координаты	
	X	Y
1	-534.90	-4186.26
2	-527.80	-4186.30
3	-478.04	-4046.53
4	-453.50	-4054.00
5	-415.34	-3946.80
6	936.51	-3285.92
7	936.51	-3276.64
8	831.04	-3276.90
9	1073.17	-3276.64
10	953.68	-3276.64
11	953.68	-3285.46
12	226.30	-2125.00
13	224.36	-2124.29
14	241.89	-2077.57
15	930.76	630.53
16	937.31	633.46
17	979.62	890.32
18	975.91	905.19
19	372.77	-1867.71
20	353.47	-1860.96
21	359.29	-1845.71
22	826.74	-35.15
23	832.84	-35.24
24	836.50	-20.00
25	852.97	77.31
26	844.94	81.53

Координаты поворотных точек
устанавливаемых красных линий
Система координат: Местная г. Дзержинск

№ точки	координаты	
	х	у
1	201.05	591.04
2	298.38	843.06
3	149.56	897.40
4	-1032.34	-4231.56
5	-1032.90	-4219.58
6	-1030.55	-4219.61
7	-1034.00	-4195.50
8	-1037.12	-4037.95
9	-1036.70	-4011.80
10	-1035.59	-3948.13
11	-841.23	-3936.31
12	-780.22	-3855.43
13	-682.36	-3750.88
14	-589.42	-3785.13
15	-574.00	-3741.50
16	-699.38	-3696.00
17	-1755.50	6665.60
18	-1756.94	6673.19
19	-1800.00	6673.00
20	-1832.00	6670.00
21	-1872.59	6662.76
22	-1899.11	6655.97
23	-1916.74	6650.73
24	-1951.05	6642.79
25	-1978.74	6634.72
26	1657.66	-2727.74
27	1663.06	-2725.47
28	1659.66	-2641.34
29	1539.18	-2432.07
30	1704.68	-2625.42
31	1577.57	-2405.52
32	1565.60	-2394.87
33	1411.00	-2128.50

34	1530.50	-2414.40
35	1376.04	-2149.94
36	1229.79	-1820.79
37	1392.70	-2097.81
38	1369.67	-1640.54
39	1243.90	-1714.50
40	1189.07	-1745.19
41	1028.00	-1471.00
42	1644.64	-1475.02
43	1655.87	-1495.07
44	1798.72	-1389.76
45	1796.09	-1374.09
46	1831.81	-1367.48
47	1834.49	-1383.05
48	1942.21	-1363.06
49	2031.90	-1346.17
50	2029.32	-1330.56
51	2036.99	-1379.90
52	2034.56	-1364.52
53	1954.05	-1379.22
54	1837.21	-1399.14
55	1840.38	-1416.32
56	2063.16	-1324.16
57	2065.80	-1338.28
58	2095.59	-1333.13
59	2100.13	-1356.15
60	2071.72	-1361.32
61	2073.64	-1372.99
62	995.28	-1488.05
63	1011.81	-1516.09
64	1163.38	-1781.44
65	966.50	-1896.24
66	941.26	-1911.69

67	898.37	-1922.13
68	854.40	-1926.32
69	784.99	-1932.91
70	783.02	-1914.09
71	729.79	-1920.44
72	731.32	-1937.91
73	643.04	-1946.85
74	605.09	-1945.40
75	587.19	-1938.79
76	535.25	-1920.97
77	452.34	-1891.82
78	366.17	-1862.01
79	175.24	-2206.51
80	166.64	-2203.64
81	94.50	-2178.50
82	31.15	-2156.45
83	-68.01	-2121.92
84	-145.09	-2093.38
85	-179.67	-2081.33
86	-187.49	-1977.08
87	-193.02	-1886.31
88	-200.90	-1763.56
89	-208.66	-1646.96
90	-217.85	-1522.12
91	-221.56	-1457.12
92	-255.02	-2121.51
93	-222.91	-2025.38
94	-250.99	-1628.95
95	-254.02	-1500.08
96	-257.50	-1408.53
97	-272.00	-1342.12
98	-295.99	-1333.68
99	-250.66	-1201.77
100	-260.12	-1198.53
101	-246.94	-1161.58
102	979.65	-1468.48
103	937.59	-1398.69
104	868.31	-1193.16
105	830.30	-1128.97
106	780.15	-1042.55

107	726.67	-951.58
108	739.25	-872.94
109	804.50	-1168.00
110	735.50	-1050.00
111	765.80	-705.98
112	823.41	-349.94
113	825.79	-335.45
114	856.38	-138.40
115	886.61	54.80
116	898.11	109.83
117	932.21	335.74
118	861.42	155.12
119	898.42	398.63
120	900.58	411.51
121	928.34	580.39
122	937.36	379.71
123	947.31	437.33
124	965.15	553.52
125	973.95	588.90
126	973.38	589.35
127	972.85	589.86
128	972.39	590.42
129	971.98	591.03
130	971.64	591.67
131	971.38	592.35
132	973.83	608.83
133	974.87	617.43
134	975.28	620.13
135	981.25	651.64
136	981.65	653.95
137	982.93	661.87
138	984.13	668.42
139	984.38	670.34
140	985.97	680.91
141	986.72	685.86
142	988.78	696.94
143	989.73	703.98
144	991.44	714.75

145	991.82	717.03
146	993.47	728.32
147	995.04	737.59
148	995.42	739.72
149	997.72	753.52
150	998.12	757.07
151	1000.19	769.55
152	1000.60	771.88
153	1002.50	783.78
154	1003.12	787.42
155	1012.10	845.51
156	1016.95	871.31
157	1044.62	853.74
158	1064.70	841.07
159	1066.09	840.13
160	1086.35	827.48
161	1090.25	824.94
162	1096.64	820.61
163	1119.01	805.94
164	1120.57	804.90
165	1142.82	790.27
166	1151.19	784.84
167	1196.23	754.79
168	1268.72	707.55
169	1260.97	695.76
170	1021.95	923.67
171	1020.33	889.73
172	1039.59	875.08
173	1063.03	859.98
174	1154.11	801.17
175	1194.99	775.71
176	1231.91	751.17
177	1272.95	725.04
178	1284.11	740.19
179	1302.05	728.77
180	1291.26	713.55
181	1380.77	654.77
182	1372.26	642.52
183	1314.41	680.06
184	1283.00	699.35
185	1282.11	699.40
186	1281.22	699.34
187	1280.34	699.15

188	1279.50	698.84
189	1278.71	698.42
190	1277.97	697.90
191	1271.89	688.74
192	1654.25	441.76
193	1682.51	484.15
194	2000.89	233.16
195	1966.75	255.53
196	2010.62	247.19
197	1975.56	269.69
198	1986.83	287.57
199	1953.60	263.86
200	1684.62	439.05
201	1677.17	427.46
202	1675.85	-3267.32
203	1674.49	-3245.25
204	1517.79	-3264.85
205	1268.80	-3269.78
206	1089.72	-3276.87
207	1014.83	-3279.95
208	824.55	-3286.38
251	1358.96	-2118.92
209	1186.23	-1824.64
210	1614.69	-1495.28
211	1625.04	-1513.07
212	1485.47	-1594.20
213	1399.36	-1644.46
214	1390.39	-1627.80
215	894.77	-1226.19
216	889.86	-1229.37
217	928.84	-1298.18
218	930.77	-1301.54
219	1016.39	-1449.21
220	1021.90	-1445.86
221	226.30	-2125.00
222	241.89	-2077.57

223	1372.26	642.52
224	1380.77	654.77
225	937.31	633.46
226	975.91	905.19
227	-533.56	-4186.29
228	-443.75	-3937.90
229	-1761.81	6695.62
230	-1811.11	6690.89
231	-1852.81	6685.12
232	-1874.74	6682.82
233	-1927.28	6670.29
234	-1951.54	6663.32
235	-1955.71	6680.47

236	-746.50	7180.39
237	-723.36	7199.31
238	-681.07	7235.52
239	-645.26	7268.17
240	-489.09	7410.58
241	-406.73	7481.92
242	-376.41	7512.29
243	-368.23	7555.58
244	-344.65	7705.57
245	-363.51	7712.52
246	-343.21	7781.42
247	-319.79	7773.98
248	-303.78	7808.66
249	826.74	-35.15
250	845.11	81.45

II. Положение о размещении линейного объекта

Документация по планировке территории, расположенной в городском округе город Дзержинск Нижегородской области, разработана в целях определения местоположения проектируемого линейного объекта, границ зоны планируемого размещения линейного объекта, а также местоположения границ образуемых земельных участков.

Реконструируемые участки водопроводной сети запроектированы для хозяйственно-питьевого водоснабжения городского округа г. Дзержинск.

При проектировании принят метод реконструкции – параллельная прокладка трубопровода по существующей трассе реконструируемого водопровода

Основные характеристики объекта:

Наименование участка	Протяженность, м	Диаметр труб, мм	Пропускная способность, м ³ /ч
Участок 1: от Колодкино, ул. Зеленый Ров до Игумново	2300	225x13,4	133,2
Участок 2: от ул. Маяковского, д.29 до Драмтеатра,	1050	630x37,4	1045,3
Участок 3: от Драмтеатра до ул. Терешковой, д.26	1220	630x37,4	1045,3
Участок 4: пр. Циолковского, д.65-75	761,5	315x18,7	261,3
Участок 7: от пр. Ленинского Комсомола, д.50 до ул. Пушкинская, д.4	845,5	630x37,4	1045,3

Участок 8: по ул. Народной от ул. Чапаева, д.60 до ул. Маяковского, д.29	465	630x37,4	1045,3
Участок 9: от АЗС Лукойл ул.Речная до ул. Попова, д.36	429	500x29,7	658,3
Участок 10: по ул. Попова, д.36	408	225x13,4	133,2
Участок 12: по ул. Терешковой, 28-2	828	500x29,7	658,3
Участок 14: по ул. Студенческая, 59-Ленина, 105	1134	900x53,3	2134,7
Участок 15: от ул. Терешковой, д.2 до Канатной фабрики,	378	315x18,7	261,3
Участок 16: от пр. Ленина, д. 105 до ул. Ленинского Комсомола и до ул. Самохвалова, 6 Г	6898	900x53,3	2134,7

Трасса реконструируемых водопроводных сетей расположена в городском округе город Дзержинск Нижегородской области.

*Перечень координат поворотных точек границ зоны планируемого размещения
линейного объекта
(система координат - местная, г. Дзержинск)*

Номер характерной точки	Координаты	
	х	у
1	-677.31	-3713.42
2	-697.70	-3739.00
3	-729.04	-3774.05
4	-824.20	-3896.46
5	-845.80	-3925.88
6	-872.37	-3925.14
7	-884.51	-3924.84
8	-929.80	-3923.56
9	-945.61	-3923.14
10	-966.29	-3926.67
11	-988.72	-3930.50
12	-1030.22	-3937.59
13	-1065.55	-3943.98
14	-1067.87	-4025.57
15	-1068.17	-4036.07
16	-1068.22	-4098.74
17	-1068.38	-4212.98
18	-1060.44	-4221.22
19	-1053.24	-4214.27
20	-1058.38	-4208.95

21	-1058.23	-4098.74
22	-1058.00	-4040.46
23	-1057.93	-4027.65
24	-1057.87	-4025.64
25	-1055.78	-3952.34
26	-1028.54	-3947.45
27	-987.04	-3940.36
28	-964.60	-3936.53
29	-944.89	-3933.17
30	-930.07	-3933.55
31	-884.78	-3934.84
32	-865.10	-3935.31
33	-840.99	-3936.01
34	-829.54	-3920.55
35	-816.61	-3902.98
36	-788.00	-3866.00
37	-780.22	-3855.43
38	-721.43	-3780.54
39	-674.11	-3725.08
40	-596.94	-3751.34
41	-593.72	-3741.88
1	-677.31	-3713.42

42	-413.70	-3951.13
43	-404.30	-3954.55
44	-413.11	-3983.24
45	-461.47	-4122.10
46	-483.65	-4191.15
47	-487.56	-4202.65
48	-504.21	-4273.46
49	-503.77	-4286.66
50	-503.20	-4303.77
51	-502.26	-4632.80
52	-515.52	-4646.02
53	-522.74	-4639.10
54	-512.28	-4628.68
55	-512.46	-4566.84
56	-515.81	-4566.84
57	-515.81	-4556.84
58	-512.49	-4556.84
59	-512.63	-4507.22
60	-518.43	-4507.29
61	-518.43	-4497.29
62	-512.65	-4497.22
63	-513.27	-4306.10
64	-518.50	-4306.15
65	-518.50	-4296.15
66	-513.30	-4296.10
67	-513.75	-4286.66
68	-514.22	-4272.32
69	-513.47	-4269.15
70	-512.05	-4269.15
71	-512.05	-4268.65
72	-513.36	-4268.65
73	-501.03	-4216.26
74	-519.66	-4211.87
75	-517.37	-4202.14
76	-498.74	-4206.52
77	-497.18	-4199.89
78	-424.19	-3985.30
42	-413.70	-3951.13
79	-349.80	7776.60
80	-353.79	7763.79
81	-317.96	7749.14
82	-360.92	7549.99
83	-367.03	7521.63
84	-372.20	7508.96
85	-382.23	7494.34

86	-444.57	7429.40
87	-497.82	7387.30
88	-536.23	7354.53
89	-577.51	7322.33
90	-600.00	7300.85
91	-641.02	7260.27
92	-747.63	7158.72
93	-793.69	7123.44
94	-850.00	7082.84
95	-874.71	7063.80
96	-906.69	7040.91
97	-933.45	7023.87
98	-977.18	6995.00
99	-968.81	6983.59
100	-1066.22	6900.38
101	-1100.00	6870.47
102	-1117.16	6855.28
103	-1168.70	6809.50
104	-1226.09	6759.70
105	-1298.78	6697.64
106	-1345.51	6657.35
107	-1350.00	6653.43
108	-1385.97	6622.05
109	-1421.45	6591.29
110	-1432.80	6581.67
111	-1498.72	6598.54
112	-1507.31	6601.55
113	-1554.90	6625.51
114	-1610.65	6653.78
115	-1653.94	6675.68
116	-1666.31	6682.21
117	-1688.99	6688.31
118	-1700.00	6689.57
119	-1719.36	6691.79
120	-1763.11	6690.83
121	-1819.54	6687.23
122	-1825.24	6686.96
123	-1852.81	6685.12
124	-1855.64	6684.83
125	-1864.09	6683.94
126	-1865.10	6683.84
127	-1869.36	6683.40
128	-1874.74	6682.82
129	-1905.55	6675.47
130	-1926.35	6670.75
131	-1937.50	6663.13

132	-1950.16	6661.59
133	-1961.07	6665.81
134	-1964.60	6667.44
135	-1966.31	6668.06
136	-1970.60	6659.02
137	-1963.40	6656.29
138	-1958.28	6653.99
139	-1951.34	6651.39
140	-1933.85	6653.53
141	-1922.30	6661.41
142	-1903.48	6665.69
143	-1873.18	6672.36
144	-1864.79	6674.27
145	-1824.56	6676.98
146	-1818.86	6677.26
147	-1762.43	6680.85
148	-1719.91	6681.79
149	-1700.00	6679.50
150	-1690.13	6678.37
151	-1667.45	6672.27
152	-1655.08	6665.75
153	-1611.79	6643.84
154	-1556.04	6615.58
155	-1508.45	6591.61
156	-1499.86	6588.61
157	-1430.19	6570.77
158	-1414.98	6583.67
159	-1379.50	6614.42
160	-1350.00	6640.16
161	-1339.04	6649.72
162	-1292.31	6690.01
163	-1219.62	6752.07
164	-1162.23	6801.87
165	-1110.69	6847.66
166	-1100.00	6857.12
167	-1059.75	6892.75
168	-955.27	6982.00
169	-962.92	6992.44
170	-927.61	7015.75
171	-900.84	7032.80
172	-868.87	7055.68
173	-850.00	7070.22
174	-793.69	7110.82
175	-747.63	7146.10
176	-641.02	7247.65
177	-600.00	7287.16

178	-571.67	7314.21
179	-530.08	7346.64
180	-491.67	7379.41
181	-438.42	7421.52
182	-376.08	7486.45
183	-362.51	7506.23
184	-357.44	7518.67
185	-350.69	7549.99
186	-306.41	7755.22
187	-341.48	7769.56
188	-340.51	7772.82
79	-349.80	7776.60
189	1020.38	891.24
190	1023.18	892.74
191	1071.05	861.67
192	1106.62	838.60
193	1171.23	797.29
194	1224.27	762.32
195	1295.57	715.98
196	1382.32	658.56
197	1670.74	471.52
198	1687.54	459.02
199	1717.17	439.89
200	1768.15	406.98
201	1837.63	362.36
202	1878.02	336.01
203	1876.47	333.52
204	1879.16	331.80
205	1880.70	334.26
206	1960.36	282.73
207	1976.16	272.20
208	1971.69	265.29
209	1968.42	267.53
210	1958.41	273.72
211	1832.19	353.91
212	1762.71	398.59
213	1711.72	431.51
214	1683.16	449.99
215	1665.30	463.14
216	1376.88	650.17
217	1290.12	707.59
218	1218.82	753.94
219	1165.78	788.90
220	1101.17	830.21
221	1065.61	853.28

222	1022.52	881.27
223	996.76	869.66
224	955.95	605.13
225	944.80	536.14
226	924.07	407.89
227	908.71	309.35
228	880.92	141.84
229	872.28	86.87
230	867.70	55.89
231	836.03	-150.71
232	817.79	-263.84
233	797.26	-392.12
234	775.58	-530.14
235	749.90	-686.13
236	739.25	-749.30
237	714.15	-914.15
238	711.71	-934.78
239	712.61	-947.49
240	715.17	-955.90
241	723.10	-975.28
242	763.83	-1045.16
243	776.09	-1066.19
244	838.39	-1175.66
245	989.62	-1434.72
246	1185.29	-1772.19
247	1191.63	-1768.64
248	1197.33	-1765.11
249	1207.83	-1757.88
250	1216.54	-1752.97
251	1293.79	-1707.45
252	1302.50	-1702.54
253	1380.37	-1656.74
254	1389.08	-1651.82
255	1462.90	-1608.76
256	1471.61	-1603.85
257	1544.87	-1560.92
258	1553.57	-1556.00
259	1626.98	-1514.43
260	1635.91	-1509.92
261	1677.01	-1481.08
262	1685.21	-1475.36
263	1738.83	-1436.48
264	1747.23	-1431.05
265	1792.35	-1397.94
266	1800.74	-1392.51
267	1874.61	-1379.95

268	1884.43	-1378.04
269	1956.41	-1365.90
270	1966.23	-1363.99
271	2052.28	-1347.31
272	2058.20	-1346.34
273	2059.82	-1356.21
274	2053.90	-1357.18
275	2053.26	-1353.24
276	1967.38	-1369.88
277	1957.56	-1371.79
278	1885.57	-1383.93
279	1875.76	-1385.84
280	1804.00	-1397.55
281	1795.61	-1402.98
282	1750.49	-1436.09
283	1742.09	-1441.52
284	1688.64	-1480.28
285	1680.44	-1486.00
286	1638.61	-1515.28
287	1629.69	-1519.78
288	1556.52	-1561.23
289	1547.81	-1566.14
290	1474.55	-1609.07
291	1465.85	-1613.99
292	1392.03	-1657.05
293	1383.32	-1661.96
294	1305.44	-1707.76
295	1296.74	-1712.68
296	1219.49	-1758.19
297	1210.78	-1763.11
298	1198.77	-1771.37
299	1188.38	-1777.52
300	1674.17	-2612.51
301	1677.89	-2619.56
302	1681.41	-2627.73
303	1684.40	-2638.63
304	1685.46	-2646.08
305	1686.13	-2651.39
306	1686.59	-2657.11
307	1689.20	-2720.11
308	1690.20	-2741.87
309	1707.70	-3177.52
310	1708.21	-3200.13
311	1687.17	-3200.75
312	1688.17	-3228.66
313	1688.75	-3244.65

314	1699.36	-3262.46
315	1701.74	-3315.98
316	1704.09	-3368.79
317	1705.30	-3396.13
318	1648.60	-3502.94
319	1606.43	-3534.97
320	1578.83	-3565.39
321	1574.74	-3569.90
322	1502.80	-3649.19
323	1445.02	-3713.26
324	1420.34	-3740.62
325	1343.10	-3827.08
326	1248.55	-3931.28
327	1230.95	-3950.74
328	1197.21	-3988.04
329	1101.47	-4093.88
330	1096.62	-4099.23
331	1009.02	-4196.08
332	1012.40	-4232.64
333	913.00	-4337.24
334	736.59	-4413.05
335	739.28	-4419.50
336	730.09	-4423.44
337	723.54	-4407.77
338	907.17	-4328.86
339	1002.03	-4229.04
340	998.69	-4192.88
341	1086.12	-4096.12
342	1096.34	-4084.81
343	1190.00	-3981.16
344	1224.41	-3943.08
345	1241.14	-3924.56
346	1335.68	-3820.37
347	1413.09	-3734.09
348	1438.34	-3705.99
349	1495.37	-3642.50
350	1566.15	-3564.48
351	1570.15	-3560.07
352	1599.34	-3527.90
353	1609.25	-3520.49
354	1640.68	-3496.44
355	1695.19	-3393.91
356	1693.96	-3365.14
357	1692.06	-3320.75
358	1689.61	-3263.51
359	1680.45	-3244.85

360	1680.22	-3238.86
361	1663.98	-3239.46
362	1622.37	-3241.58
363	1612.39	-3241.96
364	1573.28	-3244.12
365	1563.29	-3244.49
366	1532.38	-3245.97
367	1500.43	-3246.16
368	1485.65	-3246.39
369	1430.62	-3248.86
370	1373.91	-3250.84
371	1317.00	-3253.16
372	1264.87	-3255.57
373	1258.85	-3255.87
374	1245.48	-3256.35
375	1241.88	-3256.36
376	1213.18	-3255.15
377	1207.55	-3255.27
378	1189.07	-3255.74
379	1157.62	-3255.67
380	1140.93	-3262.80
381	1137.85	-3264.43
382	1099.82	-3265.58
383	1019.49	-3268.06
384	944.34	-3271.92
385	874.01	-3271.80
386	874.00	-3272.92
387	863.99	-3272.88
388	864.22	-3261.67
389	938.51	-3262.18
390	1019.34	-3258.02
391	1099.61	-3255.58
392	1137.55	-3254.43
393	1154.89	-3247.03
394	1193.24	-3245.85
395	1241.77	-3246.70
396	1330.48	-3242.35
397	1373.91	-3240.83
398	1430.43	-3238.86
399	1461.79	-3237.15
400	1485.79	-3236.32
401	1502.09	-3235.78
402	1535.25	-3234.36
403	1592.45	-3232.50
404	1680.40	-3228.95
405	1701.03	-3228.54

406	1700.63	-3216.29
407	1681.49	-2744.38
408	1680.58	-2720.81
409	1677.83	-2653.63
410	1674.55	-2633.14
411	1671.67	-2626.74
412	1666.29	-2615.77
413	1405.20	-2168.01
414	1180.16	-1782.04
415	1161.81	-1792.57
416	1153.10	-1797.48
417	1080.54	-1839.28
418	1071.83	-1844.20
419	993.22	-1889.63
420	984.51	-1894.54
421	937.63	-1923.00
422	928.92	-1927.91
423	840.36	-1936.75
424	830.39	-1937.48
425	742.16	-1946.54
426	732.19	-1947.27
427	713.09	-1951.06
428	703.12	-1951.79
429	696.62	-1952.87
430	686.64	-1953.60
431	630.77	-1958.19
432	615.93	-1958.79
433	531.46	-1927.69
434	522.21	-1923.89
435	441.39	-1897.96
436	431.93	-1894.72
437	351.25	-1867.50
438	342.00	-1863.70
439	332.02	-1861.21
440	330.60	-1864.91
441	319.98	-1897.12
442	316.43	-1906.47
443	293.07	-1975.89
444	289.52	-1985.24
445	263.63	-2061.42
446	260.08	-2070.76
447	236.05	-2138.65
448	232.50	-2148.00
449	206.58	-2219.95
450	204.30	-2225.50
451	195.05	-2221.70

452	112.35	-2194.55
453	103.10	-2190.75
454	22.00	-2162.10
455	12.75	-2158.30
456	-68.21	-2130.09
457	-77.46	-2126.29
458	-136.12	-2106.15
459	-145.37	-2102.35
460	-202.94	-2081.39
461	-208.21	-2079.23
462	-208.97	-2081.24
463	-218.36	-2077.77
464	-228.19	-2104.00
465	-223.81	-2119.52
466	-233.10	-2123.24
467	-239.47	-2105.65
468	-212.32	-2033.18
469	-223.25	-1850.00
470	-239.35	-1628.76
471	-247.63	-1495.53
472	-253.31	-1459.98
473	-251.14	-1459.81
474	-255.36	-1394.67
475	-251.92	-1385.28
476	-223.24	-1336.22
477	-225.01	-1335.29
478	-262.22	-1315.16
479	-271.08	-1310.52
480	-268.30	-1305.21
481	-264.85	-1294.10
482	-261.62	-1284.64
483	-257.14	-1274.51
484	-253.90	-1265.05
485	-229.13	-1186.84
486	-225.90	-1177.37
487	-216.57	-1147.96
488	-215.33	-1135.55
489	-214.41	-1123.64
490	-218.20	-1123.35
491	-226.90	-1118.70
492	-232.17	-1116.86
493	-315.58	-1092.30
494	-325.04	-1089.05
495	-323.06	-1083.38
496	-313.63	-1086.62
497	-230.25	-1111.05

498	-227.54	-1102.71
499	-222.06	-1104.70
500	-224.67	-1111.96
501	-225.02	-1112.88
502	-224.08	-1113.22
503	-217.69	-1117.35
504	-207.75	-1118.37
505	-208.36	-1124.34
506	-209.41	-1136.14
507	-210.57	-1148.55
508	-220.22	-1179.31
509	-223.45	-1188.78
510	-248.22	-1266.99
511	-251.46	-1276.45
512	-255.94	-1286.58
513	-259.18	-1296.04
514	-263.04	-1307.96
515	-259.44	-1309.85
516	-222.23	-1329.97
517	-213.37	-1334.61
518	-216.15	-1339.92
519	-217.92	-1339.00
520	-246.28	-1387.35
521	-249.73	-1396.74
522	-246.90	-1436.69
523	-245.16	-1459.36
524	-243.30	-1459.22
525	-237.67	-1494.42
526	-229.37	-1628.09
527	-213.22	-1850.00
528	-202.49	-2030.26
529	-204.28	-2040.20
530	-196.03	-2042.96
531	-199.27	-2051.76
532	-207.47	-2048.72
533	-214.83	-2068.35
534	-205.45	-2071.88
535	-206.10	-2073.61
536	-200.66	-2075.84
537	-143.09	-2096.80
538	-133.84	-2100.60
539	-75.18	-2120.74
540	-65.93	-2124.54
541	15.03	-2152.75
542	24.28	-2156.55
543	105.38	-2185.21

544	114.63	-2189.01
545	197.33	-2216.15
546	201.15	-2217.71
547	226.89	-2145.87
548	230.44	-2136.52
549	254.47	-2068.64
550	258.02	-2059.29
551	283.91	-1983.11
552	287.46	-1973.76
553	310.83	-1904.34
554	314.37	-1894.99
555	324.99	-1862.78
556	328.53	-1853.43
557	334.14	-1855.56
558	344.28	-1858.15
559	353.53	-1861.95
560	433.87	-1889.06
561	443.36	-1892.34
562	524.49	-1918.34
563	533.74	-1922.14
564	615.68	-1952.79
565	630.53	-1952.19
566	686.20	-1947.62
567	696.18	-1946.89
568	702.68	-1945.81
569	712.65	-1945.08
570	731.75	-1941.29
571	734.31	-1941.03
572	741.73	-1940.56
573	782.57	-1935.98
574	829.96	-1931.58
575	839.90	-1930.65
576	925.97	-1922.69
577	934.68	-1917.77
578	981.56	-1889.32
579	990.27	-1884.40
580	1068.88	-1838.97
581	1077.59	-1834.06
582	1150.15	-1792.26
583	1158.86	-1787.34
584	1177.14	-1776.86
585	1101.50	-1647.12
586	993.56	-1458.07
587	831.54	-1179.29
588	767.45	-1071.22
589	752.26	-1045.16

590	714.46	-980.32
591	705.92	-959.70
592	702.96	-944.10
593	702.13	-935.96
594	702.75	-928.10
595	704.73	-912.91
596	711.57	-871.67
597	716.29	-840.89
598	730.78	-750.33
599	744.00	-663.80
600	765.70	-528.56
601	787.37	-390.60
602	807.67	-263.84
603	826.15	-149.15
604	846.46	-20.37
605	866.09	104.91
606	868.54	120.22
607	872.37	144.85
608	883.25	214.47
609	900.21	322.47
610	910.20	383.21
611	913.69	404.82
612	922.04	458.65
613	934.67	536.14
614	945.03	601.33
615	944.89	602.08
616	952.89	652.69
617	965.69	733.95
618	975.20	796.87
619	986.35	869.65
620	987.62	876.48
189	1020.38	891.24
621	381.01	1169.51
622	386.73	1167.69
623	383.70	1158.16
624	367.52	1106.87
625	322.94	982.18
626	314.28	958.44

627	288.73	891.64
628	277.06	861.61
629	295.24	853.56
630	308.10	845.97
631	305.03	840.82
632	277.34	767.63
633	273.81	758.27
634	252.31	702.90
635	248.78	693.54
636	217.38	617.53
637	213.85	608.18
638	210.34	609.50
639	200.83	606.24
640	191.38	602.97
641	189.42	608.64
642	198.87	611.91
643	210.33	615.84
645	211.76	619.65
646	243.17	695.66
647	246.69	705.01
648	268.20	760.39
649	271.72	769.75
650	299.25	844.09
651	292.16	848.41
652	274.90	856.00
654	265.42	859.19
655	180.50	888.78
656	171.03	892.00
657	172.96	897.68
658	182.43	894.46
659	267.60	864.83
660	269.04	868.52
661	279.31	895.01
662	304.86	961.81
663	313.52	985.55
664	358.13	1110.29
665	377.98	1159.98
621	381.01	1169.51

Линейные объекты, подлежащие переносу (переустройству) из зон планируемого размещения линейного объекта, отсутствуют.

Проектом не предусмотрено строительство, реконструкция объектов капитального строительства, входящих в состав линейного объекта в границах зоны его планируемого размещения.

Необходимость осуществления мероприятий по защите сохраняемых объектов капитального строительства (существующих, строящихся, планируемых к строительству в соответствии с ранее утвержденной документацией по планировке территории) от возможного негативного воздействия в связи с размещением линейного объекта отсутствует


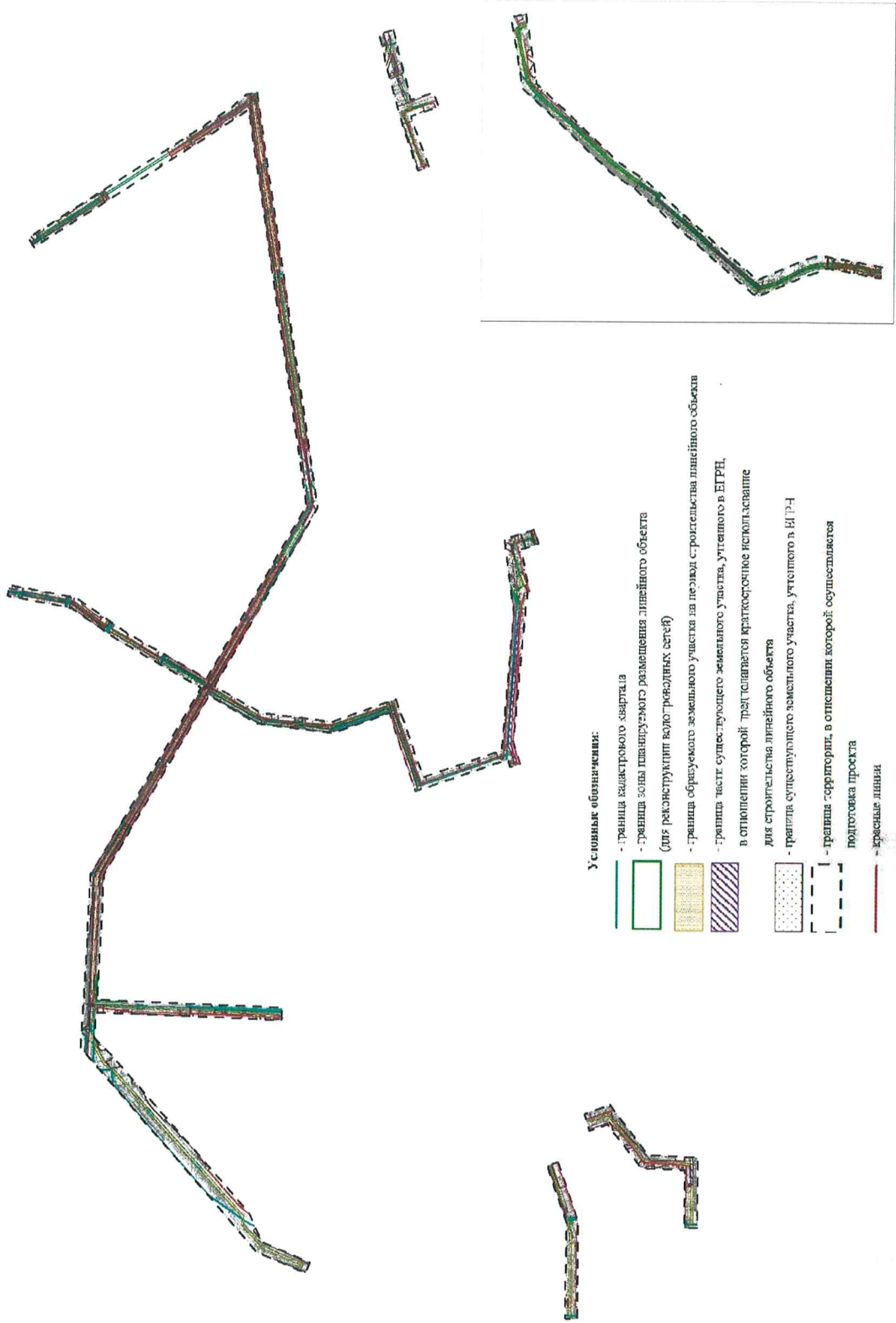
В границах зоны планируемого размещения линейного объекта отсутствуют объекты культурного наследия.

В документации по планировке территории предусмотрены мероприятия по охране земельных ресурсов в период производства работ.

Мероприятия по защите территории от чрезвычайных ситуаций природного и техногенного характера, в том числе по обеспечению пожарной безопасности и гражданской обороне отсутствуют.

Проект межевания территории

III. Чертеж межевания территории



IV. Перечень и сведения об образуемых земельных участках

Местоположение границ и условные номера образуемых земельных участков и частей земельных участков указаны в разделе III. Чертеж межевания территории.

Сведения о земельных участках, образованных из земель, государственная собственность на которые не разграничена, и необходимых для строительства линейного объекта

Условный номер образуемого земельного участка	Площадь, кв.м.	Категория земель	Вид разрешенного использования	Адрес (описание местоположения)
52:21:0000000:ЗУ1 (многоконтурный)	14341	Земли населенных пунктов	Коммунальное обслуживание	Нижегородская область, городской округ город Дзержинск, в районе п. Колодкино и п. Игумново
52:21:0000000:ЗУ2 (многоконтурный)	463	Земли населенных пунктов	Коммунальное обслуживание	Нижегородская область, городской округ город Дзержинск, бул. Мира
52:21:0000000:ЗУ3 (многоконтурный)	649	Земли населенных пунктов	Коммунальное обслуживание	Нижегородская область, городской округ город Дзержинск, бул. Мира, пр. Циолковского и ул. Гайдара
52:21:0000000:ЗУ4 (многоконтурный)	6251	Земли населенных пунктов	Коммунальное обслуживание	Нижегородская область, городской округ город Дзержинск, пр. Циолковского
52:21:0000000:ЗУ5 (многоконтурный)	5145	Земли населенных пунктов	Коммунальное обслуживание	Нижегородская область, городской округ город Дзержинск, в районе ул. Пушкина, ул. Рудольфа Удриса и пр. Ленинского Комсомола
52:21:0000088:ЗУ6	60	Земли населенных пунктов	Коммунальное обслуживание	Нижегородская область, городской округ город Дзержинск, бул. Мира
52:21:0000000:ЗУ7 (многоконтурный)	599	Земли населенных пунктов	Коммунальное обслуживание	Нижегородская область, городской округ город Дзержинск, в районе ул. Попова
52:21:0000044:ЗУ8 (многоконтурный)	120	Земли населенных пунктов	Коммунальное обслуживание	Нижегородская область, городской округ город

				Дзержинск, в районе ул. Попова
52:21:0000000:3У9 (многоконтурный)	232	Земли населенных пунктов	Коммунальное обслуживание	Нижегородская область, городской округ город Дзержинск, ул. Терешковой
52:21:0000000:3У10 (многоконтурный)	5641	Земли населенных пунктов	Коммунальное обслуживание	Нижегородская область, городской округ город Дзержинск, ул. Студенческая
52:21:0000000:3У11 (многоконтурный)	243	Земли населенных пунктов	Коммунальное обслуживание	Нижегородская область, городской округ город Дзержинск, в районе пл. Привокзальная
52:21:0000000:3У12 (многоконтурный)	54629	Земли населенных пунктов	Коммунальное обслуживание	Нижегородская область, городской округ город Дзержинск, в районе пр. Ленинского Комсомола, ул. Самохвалова и пр. Ленина
52:21:0000263:3У13	328	Земли населенных пунктов	Коммунальное обслуживание	Нижегородская область, городской округ город Дзержинск, п. Игумново
52:21:0000121:3У14	24	Земли населенных пунктов	Коммунальное обслуживание	Нижегородская область, городской округ город Дзержинск, пр. Циолковского
52:21:0000122:3У15	97	Земли населенных пунктов	Коммунальное обслуживание	Нижегородская область, городской округ город Дзержинск, пр. Циолковского
52:21:0000000:3У16	109	Земли населенных пунктов	Коммунальное обслуживание	Нижегородская область, городской округ город Дзержинск, пр. Циолковского
52:21:0000000:3У17	638	Земли населенных пунктов	Коммунальное обслуживание	Нижегородская область, городской округ город Дзержинск, ул. Пушкина
52:21:0000109:3У18	1092	Земли населенных пунктов	Коммунальное обслуживание	Нижегородская область, городской округ город Дзержинск, ул. Пушкина
52:21:0000000:3У19	60	Земли населенных пунктов	Коммунальное обслуживание	Нижегородская область, городской округ город Дзержинск, ул. Народная

52:21:0000001:3У20	60	Земли населенных пунктов	Коммунальное обслуживание	Нижегородская область, городской округ город Дзержинск, ул. Народная
52:21:0000000:3У21	60	Земли населенных пунктов	Коммунальное обслуживание	Нижегородская область, городской округ город Дзержинск, ул. Народная
52:21:0000126:3У22	64	Земли населенных пунктов	Коммунальное обслуживание	Нижегородская область, городской округ город Дзержинск, ул. Терешковой
52:21:0000000:3У23	60	Земли населенных пунктов	Коммунальное обслуживание	Нижегородская область, городской округ город Дзержинск, в районе пл. Привокзальная
52:21:0000126:3У24	60	Земли населенных пунктов	Коммунальное обслуживание	Нижегородская область, городской округ город Дзержинск, в районе пл. Привокзальная
52:21:0000126:3У25	60	Земли населенных пунктов	Коммунальное обслуживание	Нижегородская область, городской округ город Дзержинск, в районе пл. Привокзальная
52:21:0000001:3У26	267	Земли населенных пунктов	Коммунальное обслуживание	Нижегородская область, городской округ город Дзержинск, пр. Ленина
52:21:0000001:3У27	1520	Земли населенных пунктов	Коммунальное обслуживание	Нижегородская область, городской округ город Дзержинск, пр. Ленина
52:21:0000000:3У28	72	Земли населенных пунктов	Коммунальное обслуживание	Нижегородская область, городской округ город Дзержинск, пр. Ленина
52:21:00000075:3У29	49	Земли населенных пунктов	Коммунальное обслуживание	Нижегородская область, городской округ город Дзержинск, пр. Ленина
52:21:0000112:3У30	10	Земли населенных пунктов	Коммунальное обслуживание	Нижегородская область, городской округ город Дзержинск, ул. Самохвалова
52:21:0000112:3У31	42	Земли населенных пунктов	Коммунальное обслуживание	Нижегородская область, городской округ город Дзержинск, ул. Самохвалова

Сведения об образуемых частях земельных участков, находящихся на землях, обремененных правами третьих лиц, и необходимых для строительства линейного объекта

Условный номер образуемой части земельного участка	Площадь образуемой части, кв.м.	Категория земель исходного земельного участка	Вид разрешенного использования исходного земельного участка	Адрес (описание местоположения) исходного земельного участка
52:21:0000000:2203/чзу1	40	Земли населенных пунктов	Для размещения газопроводов	Нижегородская область, г. Дзержинск, от газопровода в районе пос. Колодкино до котельной санатория в пос. Дачном
52:21:0000212:2310/чзу1	1649	Земли населенных пунктов	Для размещения взлетно-посадочных полос	Нижегородская обл., г. Дзержинск, п. Колодкино, ул. Зеленый Ров, 20Г
52:21:0000212:2310/чзу2	1390	Земли населенных пунктов	Для размещения взлетно-посадочных полос	Нижегородская обл., г. Дзержинск, п. Колодкино, ул. Зеленый Ров, 20Г
52:21:0000212:2310/чзу3	574	Земли населенных пунктов	Для размещения взлетно-посадочных полос	Нижегородская обл., г. Дзержинск, п. Колодкино, ул. Зеленый Ров, 20Г
52:21:0000212:2310/чзу4	1203	Земли населенных пунктов	Для размещения взлетно-посадочных полос	Нижегородская обл., г. Дзержинск, п. Колодкино, ул. Зеленый Ров, 20Г
52:21:0000212:2310/чзу5	902	Земли населенных пунктов	Для размещения взлетно-посадочных полос	Нижегородская обл., г. Дзержинск, п. Колодкино, ул. Зеленый Ров, 20Г
52:21:0000212:2312/чзу1	3	Земли населенных пунктов	Для иных видов использования, характерных для населенных пунктов	Нижегородская обл., г. Дзержинск, п. Колодкино, ул. Зеленый Ров, 20В
52:21:0000212:2312/чзу2	1384	Земли населенных пунктов	Для иных видов использования, характерных для населенных пунктов	Нижегородская обл., г. Дзержинск, п. Колодкино, ул. Зеленый Ров, 20В
52:21:0000082:23/чзу1	26	Земли населенных пунктов	Для многоэтажной застройки	обл. Нижегородская, г. Дзержинск,, пр-кт Ленина, дом 44

52:21:0000082:193/чзу1	32	Земли населенных пунктов	Под многоквартирными домами	Нижегородская обл, г. Дзержинск, б-р Мира, дом 17
52:21:0000001:495/чзу1	50	Земли населенных пунктов	Площадь	Нижегородская область, г. Дзержинск, площадь Героев
52:21:0000001:495/чзу2	60	Земли населенных пунктов	Площадь	Нижегородская область, г. Дзержинск, площадь Героев
52:21:0000001:495/чзу3	60	Земли населенных пунктов	Площадь	Нижегородская область, г. Дзержинск, площадь Героев
52:21:0000088:76/чзу1	29	Земли населенных пунктов	Для обслуживания и эксплуатации многоквартирного жилого дома	обл Нижегородская, г. Дзержинск, б-р Мира, д.5
52:21:0000000:1581/чзу1	28	Земли населенных пунктов	для эксплуатации автомобильной дороги	Нижегородская область, г. Дзержинск, автомобильная дорога 22 ОП РЗ 22К-0026 "Дзержинск-Володарск-Ильино-а/д М-7 "Волга"
52:21:0000000:1581/чзу2	28	Земли населенных пунктов	для эксплуатации автомобильной дороги	Нижегородская область, г. Дзержинск, автомобильная дорога 22 ОП РЗ 22К-0026 "Дзержинск-Володарск-Ильино-а/д М-7 "Волга"
52:21:0000000:1581/чзу3	38	Земли населенных пунктов	для эксплуатации автомобильной дороги	Нижегородская область, г. Дзержинск, автомобильная дорога 22 ОП РЗ 22К-0026 "Дзержинск-Володарск-Ильино-а/д М-7 "Волга"
52:21:0000000:1581/чзу4	41	Земли населенных пунктов	для эксплуатации автомобильной дороги	Нижегородская область, г. Дзержинск, автомобильная дорога 22 ОП РЗ 22К-0026 "Дзержинск-Володарск-Ильино-а/д М-7 "Волга"
52:21:0000000:1581/чзу5	50	Земли населенных пунктов	для эксплуатации автомобильной дороги	Нижегородская область, г. Дзержинск, автомобильная дорога 22 ОП РЗ 22К-0026 "Дзержинск-

				Володарск-Ильино-а/д М-7 "Волга"
52:21:0000000:1581/чзуб	34	Земли населенных пунктов	для эксплуатации автомобильной дороги	Нижегородская область, г. Держинск, автомобильная дорога 22 ОП РЗ 22К-0026 "Держинск-Володарск-Ильино-а/д М-7 "Волга"
52:21:0000000:1581/чзу7	197	Земли населенных пунктов	для эксплуатации автомобильной дороги	Нижегородская область, г. Держинск, автомобильная дорога 22 ОП РЗ 22К-0026 "Держинск-Володарск-Ильино-а/д М-7 "Волга"
52:21:0000122:2221/чзу1	1	Земли населенных пунктов	Для размещения и эксплуатации объектов трубопроводного транспорта	Нижегородская область, г.Держинск, в 86м на северо-восток от д.№73, пр.Циолковского, участок №31
52:21:0000109:256 /чзу1	20	Земли населенных пунктов	Для размещения объектов торговли	обл. Нижегородская, г. Держинск, в районе пересечения пр.Циолковского и ул.Удриса
52:21:0000109:9938 чзу1	1	Земли населенных пунктов	Для размещения и эксплуатации объектов трубопроводного транспорта	Нижегородская область, г.Держинск, в 72м на северо-восток от д.№69, пр.Циолковского, участок №33
52:21:0000109:9940/чзу1	1	Земли населенных пунктов	Для размещения и эксплуатации объектов трубопроводного транспорта	Нижегородская область, г.Держинск, в 123 м на юг от д.№62, пр.Циолковского, участок №34
52:21:0000109:409/чзу1	21	Земли населенных пунктов	Для размещения объектов торговли	Нижегородская область, г Держинск, пр-кт Циолковского, соор. 69/1830
52:21:0000109:9993/чзу1	321	Земли населенных пунктов	Для общего пользования (уличная сеть)	Нижегородская область, г Держинск, ул Терешковой, д 82
52:21:0000109:260/чзу1	77	Земли населенных пунктов	благоустройство и озеленение (участок N2)	обл. Нижегородская, г. Держинск,, севернее дома N11-В по ул.Удриса

52:21:0000090:35/чзу1	60	Земли населенных пунктов	для благоустройства парка "Радуга"	Нижегородская область, г Дзержинск, б-р Мира, 1А
52:21:0000090:35/чзу2	60	Земли населенных пунктов	для благоустройства парка "Радуга"	Нижегородская область, г Дзержинск, б-р Мира, 1А
52:21:0000090:35/чзу3	60	Земли населенных пунктов	для благоустройства парка "Радуга"	Нижегородская область, г Дзержинск, б-р Мира, 1А
52:21:0000000:1572/чзу1	79	Земли населенных пунктов	для эксплуатации автомобильной дороги	Нижегородская область, г. Дзержинск, автомобильная дорога 22 ОП МЗ 22Н-4914 "Бабинское кольцо"
52:21:0000000:1572/чзу2	1011	Земли населенных пунктов	для эксплуатации автомобильной дороги	Нижегородская область, г. Дзержинск, автомобильная дорога 22 ОП МЗ 22Н-4914 "Бабинское кольцо"
52:21:0000000:1572/чзу3	67	Земли населенных пунктов	для эксплуатации автомобильной дороги	Нижегородская область, г. Дзержинск, автомобильная дорога 22 ОП МЗ 22Н-4914 "Бабинское кольцо"
52:21:0000000:1572/чзу4	24	Земли населенных пунктов	для эксплуатации автомобильной дороги	Нижегородская область, г. Дзержинск, автомобильная дорога 22 ОП МЗ 22Н-4914 "Бабинское кольцо"
52:21:0000000:1572/чзу5	35	Земли населенных пунктов	для эксплуатации автомобильной дороги	Нижегородская область, г. Дзержинск, автомобильная дорога 22 ОП МЗ 22Н-4914 "Бабинское кольцо"
52:21:0000044:4327/чзу1	736	Земли населенных пунктов	для строительства комплекса по производству крепежных элементов	Нижегородская область, г Дзержинск, ул Попова, 40 А
52:21:0000044:117/чзу1	10	Земли населенных пунктов	Для многоэтажной застройки	Нижегородская обл, г Дзержинск, ул Попова, д 34
52:21:0000044:224/чзу1	50	Земли населенных пунктов	Для эксплуатации многоквартирного дома	Нижегородская обл, г Дзержинск, ул Попова, д 36
52:21:0000044:224/чзу2	60	Земли населенных пунктов	Для эксплуатации многоквартирного дома	Нижегородская обл, г Дзержинск, ул Попова, д 36

52:21:0000044:224/чзу3	60	Земли населенных пунктов	Для эксплуатации многоквартирного дома	Нижегородская обл, г Дзержинск, ул Попова, д 36
52:21:0000044:224/чзу4	60	Земли населенных пунктов	Для эксплуатации многоквартирного дома	Нижегородская обл, г Дзержинск, ул Попова, д 36
52:21:0000000:4984/чзу1	232	Земли населенных пунктов	коммунальное обслуживание (3.1)	Российская Федерация, Нижегородская область, городской округ город Дзержинск, от дома №11В по ул.Удриса до дома №4 по ул.Терешковой
52:21:0000000:4984/чзу2	6079	Земли населенных пунктов	коммунальное обслуживание (3.1)	Российская Федерация, Нижегородская область, городской округ город Дзержинск, от дома №11В по ул.Удриса до дома №4 по ул.Терешковой
52:21:0000000:4984/чзу3	281	Земли населенных пунктов	коммунальное обслуживание (3.1)	Российская Федерация, Нижегородская область, городской округ город Дзержинск, от дома №11В по ул.Удриса до дома №4 по ул.Терешковой
52:21:0000000:4984/чзу4	944	Земли населенных пунктов	коммунальное обслуживание (3.1)	Российская Федерация, Нижегородская область, городской округ город Дзержинск, от дома №11В по ул.Удриса до дома №4 по ул.Терешковой
52:21:0000039:1104/чзу1	180	Земли населенных пунктов	под многоквартирный дом	Нижегородская обл, г. Дзержинск, пр-кт Ленина, дом 105
52:21:0000039:11/чзу1	124	Земли населенных пунктов	эксплуатация дома быта	обл. Нижегородская, г. Дзержинск,, ул. Студенческая, дом 28
52:21:0000039:11/чзу2	39	Земли населенных пунктов	эксплуатация дома быта	обл. Нижегородская, г. Дзержинск,, ул. Студенческая, дом 28

52:21:0000039:11/чзу3	320	Земли населенных пунктов	эксплуатация дома быта	обл. Нижегородская, г. Дзержинск,, ул. Студенческая, дом 28
52:21:0000039:2654/чзу1	32	Земли населенных пунктов	для эксплуатации станции техобслуживания автомобилей	Нижегородская область, г. Дзержинск, ул. Студенческая, д. 28а
52:21:0000039:1052/чзу1	76	Земли населенных пунктов	для эксплуатации нежилого здания (здания производственно-технического обучения и подготовки кадров)	обл. Нижегородская, г. Дзержинск,, ул. Студенческая, дом 30
52:21:0000039:1052/чзу2	220	Земли населенных пунктов	для эксплуатации нежилого здания (здания производственно-технического обучения и подготовки кадров)	обл. Нижегородская, г. Дзержинск,, ул. Студенческая, дом 30
52:21:0000039:18/чзу1	450	Земли населенных пунктов	для эксплуатации учебно-производственных зданий	обл. Нижегородская, г. Дзержинск,, ул. Студенческая, 38
52:21:0000126:3548/чзу1	45	Земли населенных пунктов	под строительство парковки-автостоянки открытого типа	Нижегородская обл., г. Дзержинск, пл. Привокзальная, 2А
52:21:0000126:36/чзу1	15	Земли населенных пунктов	Для размещения объектов здравоохранения	Нижегородская обл, г Дзержинск, в районе автовокзала на площади Привокзальной
52:21:0000113:52/чзу1	30	Земли населенных пунктов	под многоквартирным домом	Нижегородская обл, г Дзержинск, ул Самохвалова, дом 1
52:21:0000112:50/чзу1	99	Земли населенных пунктов	для организации парковки	Нижегородская обл, г. Дзержинск, ул. Самохвалова, 4 И
52:21:0000126:3616/чзу1	44	Земли населенных пунктов	коммунальное обслуживание (3.1)	Российская Федерация, Нижегородская область, г Дзержинск, в 70 м на север от здания ж/д вокзала (пл.Привокзальная,1)
52:21:0000126:3616/чзу2	22	Земли населенных пунктов	коммунальное обслуживание (3.1)	Российская Федерация, Нижегородская область, г Дзержинск, в 70 м на север от здания

				ж/д вокзала (пл.Привокзальная,1)
52:21:0000000:5021/чзу1	629	Земли населенных пунктов	Железнодорожный транспорт	Российская Федерация, Нижегородская область, городской округ город Дзержинск, пл. Дзержинского
52:21:0000000:5021/чзу2	269	Земли населенных пунктов	Железнодорожный транспорт	Российская Федерация, Нижегородская область, городской округ город Дзержинск, пл. Дзержинского
52:21:0000000:5021/чзу3	139	Земли населенных пунктов	Железнодорожный транспорт	Российская Федерация, Нижегородская область, городской округ город Дзержинск, пл. Дзержинского
52:21:0000000:5021/чзу4	390	Земли населенных пунктов	Железнодорожный транспорт	Российская Федерация, Нижегородская область, городской округ город Дзержинск, пл. Дзержинского
52:21:0000000:5021/чзу5	238	Земли населенных пунктов	Железнодорожный транспорт	Российская Федерация, Нижегородская область, городской округ город Дзержинск, пл. Дзержинского
52:21:0000000:5021/чзу6	230	Земли населенных пунктов	Железнодорожный транспорт	Российская Федерация, Нижегородская область, городской округ город Дзержинск, пл. Дзержинского

Формирование земельных участков на период эксплуатации линейного объекта не предусматривается.

V. Сведения о границах территории, в отношении которой утвержден проект межевания

