



**Департамент
градостроительной деятельности и развития агломераций
Нижегородской области**

П Р И К А З

11 июня 2019 г.

№ 06-01-03/24

г. Нижний Новгород

**Об утверждении документации по внесению
изменений в проект межевания территории
участка автомобильной дороги (22ОП РЗ 22К
- 0063) Ардатов - Дивеево с искусственным
дорожным сооружением на км 20+555 в
Дивеевском районе Нижегородской области**

В соответствии со статьями 41, 43, 45 Градостроительного кодекса Российской Федерации, статьей 27 Закона Нижегородской области от 08 апреля 2008 г. №37-З «Об основах регулирования градостроительной деятельности на территории Нижегородской области», пунктом 3.6¹ Положения о департаменте градостроительной деятельности и развития агломераций Нижегородской области, утвержденного постановлением Правительства Нижегородской области от 25 июля 2007 г. № 248 (с изменениями), адресной инвестиционной программой Нижегородской области на 2019 – 2021 годы, утвержденной постановлением Правительства Нижегородской области от 27 ноября 2018 № 800 (с изменениями), решением Совета по земельным и имущественным отношениям при Правительстве Нижегородской области от 21 сентября 2018 г. № 15212-3-108, на основании приказа департамента градостроительной деятельности и развития агломераций Нижегородской области от 24 декабря 2018 г. № 06-01-02/79

п р и к а з ы в а ю :

1. Утвердить прилагаемую документацию по внесению изменений в проект межевания территории участка автомобильной дороги (22ОП РЗ 22К -

0063) Ардатов - Дивеево с искусственным дорожным сооружением на км 20+555 в Дивеевском районе Нижегородской области (далее – документация по внесению изменений в проект межевания территории), утвержденный приказом департамента градостроительного развития территории Нижегородской области от 21 мая 2015 г. № 06-10/2 (с изменениями).

2. Управлению по развитию инженерной инфраструктуры департамента градостроительной деятельности и развития агломераций Нижегородской области:

2.1. В течение семи дней со дня утверждения направить утвержденную документацию по внесению изменений в проект межевания территории главе Дивеевского сельсовета Дивеевского муниципального района Нижегородской области для опубликования в порядке, установленном для официального опубликования муниципальных правовых актов, иной официальной информации, и размещения на официальном сайте поселения в сети «Интернет».

2.2. В течение десяти рабочих дней со дня утверждения обеспечить размещение документации по внесению изменений в проект межевания территории в государственной информационной системе обеспечения градостроительной деятельности.

3. Управлению экономического обеспечения градостроительной деятельности департамента градостроительной деятельности и развития агломераций Нижегородской области разместить настоящий приказ на официальном сайте департамента градостроительной деятельности и развития агломераций Нижегородской области в информационно-телекоммуникационной сети «Интернет».

Директор департамента

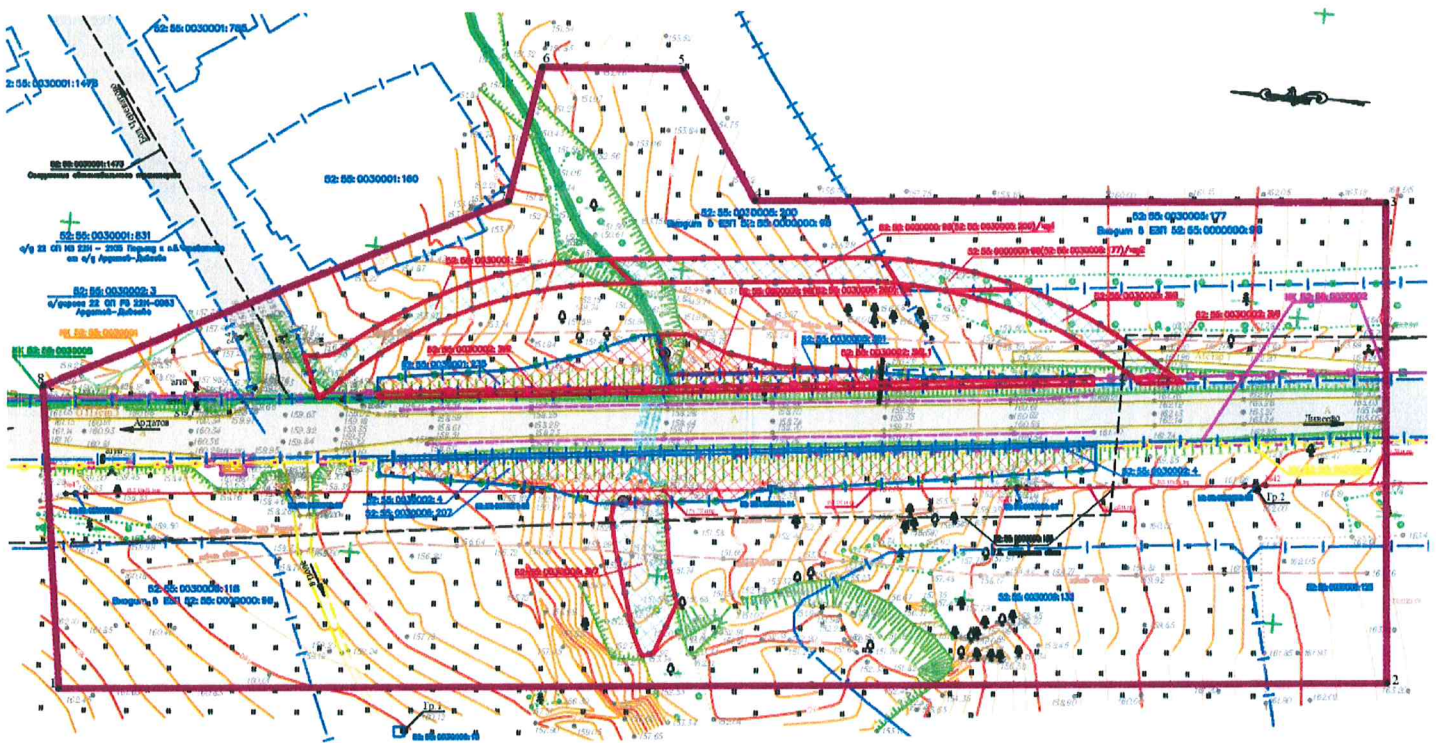


М.В.Ракова









УТВЕРЖДЕНА
приказом департамента
градостроительной деятельности
и развития агломераций
Нижегородской области
от 11 июня 2019 года №06-01-03/24

Документация по внесению изменений в проект межевания территории
участка автомобильной дороги (22ОП РЗ 22К - 0063) Ардатов - Дивеево с
искусственным дорожным сооружением на км 20+555 в Дивеевском районе
Нижегородской области

Проект межевания территории
I. Чертеж межевания территории



Условные обозначения

-  Границы разработки проекта планировки и межевания территории
-  Границы населенного пункта
-  Границы земельных участков, не внесены в ЕПРН сведения о которых достаточны для определения их местоположения
-  Земельные участки для эксплуатации а/дорог, не внесены в ЕПРН сведения о которых достаточны для определения их местоположения
-  Границы образуемых земельных участков
-  Зона планировочного размещения линейного объекта (полоса отвода а/д)
-  Зона планировочного размещения линейного объекта (аренный отвод на период строительства)
-  Границы кадастровых кварталов

1 ● Характерная точка границы территории, в отношении которой утвержден проект межевания территории

52:55:0030008:116 Кадастровый номер земельного участка

52:55:0030008:309 Условный номер образуемого земельного участка

52:55:0000000:99(52:55:0030008:200)/уч.1 Условный номер образуемой части земельного участка

II. Перечень и сведения об образуемых земельных участках

Местоположение границ и условные номера образуемых земельных участков и частей земельных участков указаны в разделе I. Чертеж межевания территории.

Сведения о земельных участках, образованных из земель, государственная собственность на которые не разграничена, в границах зоны планируемого размещения линейного объекта (постоянный отвод)

Условный номер образуемого земельного участка	Площадь, м ²	Категория земель	Вид разрешенного использования	Адрес (описание местоположения)
52:55:0030002:3У2	179	Земли населенных пунктов	Земельные участки (территории) общего пользования	Нижегородская обл., Дивеевский район, примерно в 40 м по направлению на запад от участка дома №1 по ул.Центральная, с.Большое Череватово
52:55:0030002:3У2.1	260	Земли промышленности, энергетики, транспорта	Автомобильный транспорт	Нижегородская обл., Дивеевский район, примерно в 80 м по направлению на юго-запад от участка дома №1 по ул.Центральная, с.Большое Череватово

Сведения о земельных участках, поставленных на государственный кадастровый учет, в границах зоны планируемого размещения линейного объекта (постоянный отвод)

Кадастровый номер земельного участка	Площадь, м ²	Категория земель	Вид разрешенного использования	Адрес (описание местоположения)
52:55:0030002:4	265	Земли промышленности, энергетики, транспорта	Автомобильный транспорт	Нижегородская обл., Дивеевский район, примерно в 60 м по направлению на запад от участка дома №1 по

				ул.Центральная, с.Большое Череватово
52:55:0030006:207	2504	Земли промышленности, энергетики, транспорта	Автомобильный транспорт	Нижегородская обл.,Дивеевский район, примерно в 70 м по направлению на запад от участка дома №1 по ул.Центральная, с.Большое Череватово
52:55:0030001:235	847	Земли населенных пунктов	Автомобильный транспорт	Нижегородская обл.,Дивеевский район, примерно в 40 м по направлению на запад от участка дома №1 по ул.Центральная, с.Большое Череватово
52:55:0030005:351	372	Земли промышленности, энергетики, транспорта	Автомобильный транспорт	Нижегородская обл., Дивеевский район, примерно в 80 м по направлению на юго-запад от участка дома №1 по ул.Центральная, с.Большое Череватово

Сведения о земельном участке, образованном путем раздела исходного земельного участка, в отношении которого предполагается изъятие для государственных нужд Нижегородской области, в границах зоны планируемого размещения линейного объекта (постоянный отвод),

Условный номер образуемого земельного участка	Площадь, м ²	Категория земель	Вид разрешенного использования	Адрес (описание местоположения)
52:55:0000000:98 (52:55:0030005:200): ЗУ1	334	Земли с/х назначения	Для с/х производства	Нижегородская обл.,Дивеевский район, примерно в 69 м по направлению на юго-запад от участка дома №1 по ул.Центральная, с.Большое Череватово

Сведения о земельных участках, образованных из земель, государственная собственность на которые не разграничена, в границах зоны планируемого размещения линейного объекта (временный отвод)

Условный номер образуемого земельного участка	Площадь, м ²	Категория земель	Вид разрешенного использования	Адрес (описание местоположения)
52:55:0030002:ЗУ6	28	Земли промышленности, энергетики, транспорта	Автомобильный транспорт	Нижегородская обл., Дивеевский район, примерно в 212 м по направлению на юго-запад от участка дома №1 по ул. Центральная, с. Большое Череватово
52:55:0030006:ЗУ7	729	Земли промышленности, энергетики, транспорта	Автомобильный транспорт	Нижегородская обл., Дивеевский район, примерно в 98 м по направлению на юго-запад от участка дома №1 по ул. Центральная, с. Большое Череватово
52:55:0030001:ЗУ8	897	Земли населенных пунктов	Земельные участки (территории) общего пользования	Нижегородская обл., Дивеевский район, примерно в 35 м по направлению на запад от участка дома №1 по ул. Центральная, с. Большое Череватово
52:55:0030005:ЗУ9	489	Земли промышленности, энергетики, транспорта	Автомобильный транспорт	Нижегородская обл., Дивеевский район, примерно в 171 м по направлению на юго-запад от участка дома №1 по ул. Центральная с. Большое Череватово

Сведения о частях земельных участков, образованных на землях, обремененных правами третьих лиц, в границах зоны планируемого размещения линейного объекта (временный отвод)

Условный номер образуемой части земельного участка	Площадь, м ²	Категория земель	Вид разрешенного использования исходного земельного участка	Адрес (описание местоположения)
52:55:0000000:98 (52:55:0030005:200)/ чзу1	694	Земли с/х назначения	Для с/х производства	Нижегородская обл., Дивеевский район, с/о Большечереватовский
52:55:0000000:98 (52:55:0030005:177)/ чзу2	264	Земли с/х назначения	Для с/х производства	Нижегородская обл., Дивеевский район, с/о Большечереватовский

**III. Сведения о границах территории, в отношении которой
утвержден проект межевания**

Местоположение и номера характерных точек границ территории, в отношении которой утвержден проект межевания, отражены в разделе I. Чертеж межевания территории.

*Перечень координат характерных точек границ территории, в
отношении которой утвержден проект межевания
(система координат – МСК-52)*

Номер характерной точки границы	X координата	Y координата
1	393091,31	2164547,82
2	392661,54	2164583,32
3	392675,00	2164739,84
4	392878,34	2164724,50
5	392905,34	2164765,52
6	392950,93	2164762,62
7	392958,35	2164718,11
8	393104,46	2164645,73
1	393091,31	2164547,82

