



**Департамент  
градостроительной деятельности и развития агломераций  
Нижегородской области**

**П Р И К А З**

24 июня 2019 г.

№ 06-01-03/27

г. Нижний Новгород

**Об утверждении документации по  
планировке территории от пр. Ленина до пр.  
Свердлова, расположенной в городском  
округе город Дзержинск Нижегородской  
области**

В соответствии со статьями 41 - 43, 45 Градостроительного кодекса Российской Федерации, статьей 27 Закона Нижегородской области от 08 апреля 2008 г. №37-З «Об основах регулирования градостроительной деятельности на территории Нижегородской области», пунктом 3.6<sup>1</sup> Положения о департаменте градостроительной деятельности и развития агломераций Нижегородской области, утвержденного постановлением Правительства Нижегородской области от 25 июля 2007 г. № 248 (с изменениями), адресной инвестиционной программой Нижегородской области на 2019 – 2021 годы, утвержденной постановлением Правительства Нижегородской области от 27 ноября 2018 № 800 (с изменениями), на основании приказа департамента градостроительного развития территории Нижегородской области от 20 мая 2016 г. № 06-09/71 (с изменениями)

**п р и к а з ы в а ю :**

1. Утвердить прилагаемую документацию по планировке территории от пр. Ленина до пр. Свердлова, расположенной в городском округе город Дзержинск Нижегородской области (далее – документация по планировке территории).

2. Управлению по развитию инженерной инфраструктуры департамента градостроительной деятельности и развития агломераций Нижегородской области:

2.1. В течение семи дней со дня утверждения направить утвержденную документацию по планировке территории главе городского округа город Дзержинск Нижегородской области для опубликования в порядке, установленном для официального опубликования муниципальных правовых актов, иной официальной информации, и размещения на официальном сайте городского округа в сети «Интернет».

2.2. В течение десяти рабочих дней со дня утверждения обеспечить размещение документации по планировке территории в государственной информационной системе обеспечения градостроительной деятельности.

3. Управлению экономического обеспечения градостроительной деятельности департамента градостроительной деятельности и развития агломераций Нижегородской области разместить настоящий приказ на официальном сайте департамента градостроительной деятельности и развития агломераций Нижегородской области в информационно-телекоммуникационной сети «Интернет».

И.о. директора департамента



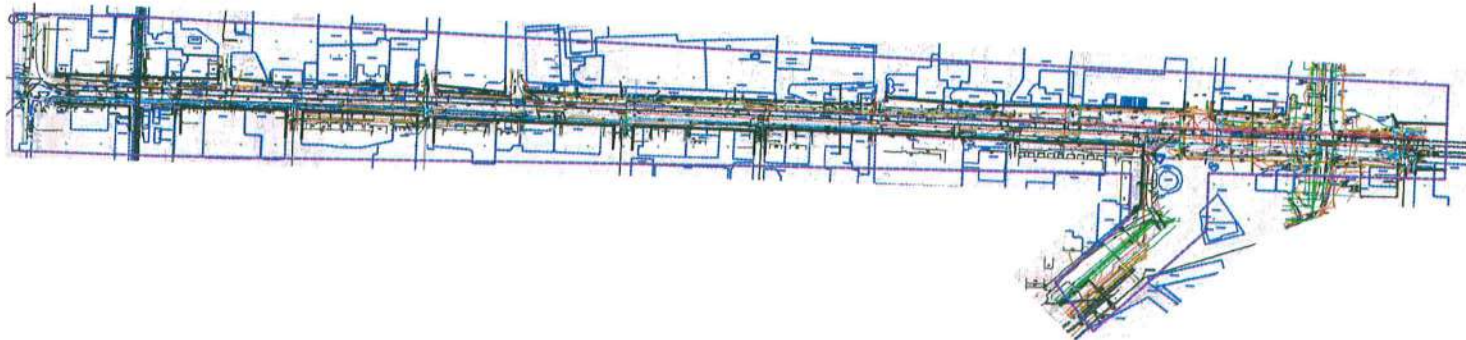
С.Г. Попов

УТВЕРЖДЕНА  
приказом департамента  
градостроительной деятельности  
и развития агломераций  
Нижегородской области  
от 24 июня 2019 года №06-01-03/27







Документация по планировке территории от пр. Ленина до пр. Свердлова,  
расположенной в городском округе город Дзержинск Нижегородской  
области

Проект планировки территории

I. Чертеж красных линий



Условные обозначения:

	Граница территории, в отношении которой осуществляется подготовка проекта планировки		Бровка существующего земельного полотна, существующие откосы
	Устанавливаемые красные линии		Существующие трамвайные пути
	Характерная точка красной линии		Соружения, имеющиеся в ЕГРН сведения о которых достаточны для определения их местоположения
	Границы земельных участков, имеющиеся в ЕГРН сведения о которых достаточны для определения их местоположения	52:21:0000118:49	Кадастровый номер земельного участка / ОКС
		52:21:0000000:2329	Кадастровый номер сооружения

*Перечень координат характерных точек красных линий  
(система координат – МСК-52 г. Дзержинск и г. Володарск)*


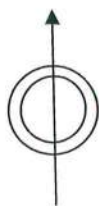
Номер характерной точки	Х координата	У координата
1	1786,97	-4489,55
2	1777,71	-4489,33
3	1776,49	-4444,13
4	1770,67	-4258,59
5	1769,11	-4179,65
6	1767,46	-4132,66
7	1764,70	-4063,36
8	1763,04	-4014,30
9	1762,82	-3995,42
10	1762,74	-3990,85
11	1769,30	-3990,78
12	1780,93	-3973,58
13	1773,04	-3973,50
14	1764,42	-3853,04
15	1763,57	-3804,15
16	1758,27	-3543,96
17	1769,62	-3543,52
18	1769,24	-3503,31
19	1756,83	-3504,26
20	1751,39	-3401,25
21	1752,49	-3247,96
22	1741,30	-3241,40
23	1739,51	-3168,97
24	1672,89	-3170,70
25	1673,39	-3213,39
26	1666,66	-3213,69
27	1605,31	-3621,62
28	1618,92	-3605,78
29	1705,84	-3602,19
30	1710,02	-3709,81
31	1713,46	-3798,28
32	1718,96	-3930,54

33	1721,29	-3993,55
34	1724,83	-4082,38
35	1727,73	-4145,46
36	1690,00	-4147,21
37	1690,49	-4162,86
38	1724,25	-4161,64
39	1727,51	-4259,26
40	1729,61	-4335,96
41	1696,03	-4337,52
42	1696,91	-4365,20
43	1730,48	-4363,50
44	1731,13	-4381,73
45	1733,29	-4449,25
46	1734,45	-4490,00
47	1736,14	-4497,69
48	1737,45	-4532,95
49	1736,86	-4551,60
50	1738,99	-4602,97
51	1739,92	-4622,14
52	1705,09	-4623,43
53	1722,72	-4646,88
54	1744,19	-4646,04
55	1749,50	-4811,10
56	1711,09	-4812,76
57	1711,83	-4835,87
58	1751,20	-4834,91
59	1753,29	-4952,25
60	1753,90	-4986,25
61	1716,62	-4987,03
62	1718,91	-5059,26
63	1740,13	-5059,33
64	1755,15	-5059,52
65	1756,38	-5090,04
66	1757,10	-5120,57
67	1759,12	-5143,11











68	1760,24	-5166,43
69	1800,58	-5166,26
70	1797,04	-5047,18
71	1795,86	-4977,09
72	1795,15	-4931,68
73	1806,23	-4931,51
74	1806,52	-4913,66
75	1795,38	-4913,61

76	1790,43	-4855,57
77	1789,90	-4839,73
78	1789,44	-4812,74
79	1787,52	-4646,07
80	1791,24	-4645,92
81	1792,94	-4621,28
82	1787,60	-4621,60
83	1777,21	-4520,02
84	1785,05	-4520,00


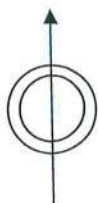
## II. Чертеж границ зон планируемого размещения линейного объекта










### Условные обозначения:

	Граница территории, в отношении которой осуществляется подготовка проекта планировки и межевания		Бровка существующего земляного полотна, существующие откосы
	Устанавливаемые красные линии		Существующие трамвайные пути
	Граница зоны планируемого размещения линейного объекта		Проектируемая кромка проезжей части
	Земельные участки для эксплуатации автомобильных дорог, имеющиеся в ЕГРН сведения о которых достаточно для определения их местоположения		Проектируемые шумозащитные экраны
	Характерная точка границы зоны планируемого размещения линейного объекта		Бартовый камень, уложенный вровень с проезжей частью

### III. Чертеж границ зон планируемого размещения линейных объектов, подлежащих переносу (переустройству) из зон планируемого размещения линейного объекта



#### Условные обозначения:

	Граница территории, в отношении которой осуществляется подготовка проекта планировки и межевания		Бровка существующего земляного полотна, существующие откосы
	Граница зоны планируемого размещения линейного объекта		Существующие трамвайные пути
	Граница зоны планируемого размещения линейных объектов, подлежащих переносу (переустройству) из зоны планируемого размещения линейного объекта		Проектируемая кромка проезжей части
	Характерная точка границы зоны планируемого размещения линейных объектов, подлежащих переносу (переустройству) из зоны планируемого размещения линейного объекта		Проектирование и восстановление тротуаров
	Земельные участки для эксплуатации автомобильных дорог, имеющиеся в ЕГРН сведения о которых достаточны для определения их местоположения		Бортовой камень, уложенный вровень с проезжей частью
			Проектируемая ливневая канализация
			Проектируемая линия освещения
			Границы охранной зоны ВЛ 0,4кВ

#### IV. Положение о размещении линейного объекта

Подготовка документации по планировке территории осуществляется в связи с реконструкцией участка автомобильной дороги (22 ОП МЗ 22Н-4915) Заревская объездная дорога г.Дзержинска и участка автомобильной дороги (22 ОП РЗ 22К-0025) Подъезд к г.Дзержинск от а/д М-7 "Волга" (проспект Чкалова - улица Гагарина - проспект Ленина) в городском округе город Дзержинск Нижегородской области.

Общая протяженность трассы составляет ориентировочно 2,0 км.

Основные характеристики объекта:

- значение дороги – магистральная улица общегородского значения регулируемого движения;
- число полос движения, шт. – 4;
- ширина полосы движения, м:
  - средней – 3,5,
  - крайней – 4,0;
- ширина проезжей части, м – 2х7,5.

Назначение объекта: обеспечение транспортных связей между жилыми, промышленными районами города Дзержинска, а также выход на магистральные улицы, дороги и внешние автомобильные дороги. Назначение реконструируемых участков автомобильной дороги также заключается в увеличении пропускной способности дороги, уменьшению "пробок" и заторов в час "пик", безопасности дорожного движения, улучшении экологического состояния прилегающей территории.

Проектом планировки территории установлены красные линии по ул. Красноармейская – трассе реконструируемой дороги.

Зона планируемого размещения линейного объекта устанавливается на территории городского округа город Дзержинск Нижегородской области.



*Перечень координат характерных точек границ зон планируемого  
размещения линейного объекта  
(система координат – МСК-52 г. Дзержинск и г. Володарск)*

Номер характерной точки границы	Х координата	У координата
1	1744,40	-4493,15
2	1739,96	-4494,78
3	1739,12	-4463,60
4	1738,12	-4463,63
5	1738,85	-4491,12
6	1738,97	-4495,14
7	1739,78	-4522,61
8	1741,05	-4572,09
9	1743,10	-4626,55
10	1744,10	-4626,52
11	1742,05	-4572,06
12	1740,78	-4522,58
13	1740,14	-4500,83
14	1741,57	-4502,78
15	1743,37	-4506,62
16	1745,15	-4545,32
17	1743,83	-4550,01
18	1747,40	-4624,50
19	1749,85	-4641,09
20	1753,18	-4757,23
21	1749,96	-4757,31
22	1751,74	-4751,94
23	1750,07	-4679,89
24	1748,69	-4650,08
25	1748,24	-4640,42
26	1747,25	-4640,47
27	1747,69	-4650,13
28	1749,08	-4679,92
29	1750,74	-4751,83
30	1748,84	-4757,58
31	1749,14	-4782,08

32	1750,14	-4782,07
33	1749,94	-4765,70
34	1753,42	-4765,61
35	1754,84	-4814,97
36	1756,11	-4864,27
37	1756,54	-4864,26
38	1756,58	-4865,28
39	1756,14	-4865,28
40	1756,16	-4866,05
41	1755,54	-4865,94
42	1753,69	-4876,32
43	1754,02	-4888,10
44	1754,16	-4893,28
45	1754,23	-4895,80
46	1754,57	-4907,79
47	1755,60	-4952,18
48	1755,72	-4957,45
49	1758,31	-4962,87
50	1758,95	-4987,26
51	1759,95	-4987,22
52	1759,30	-4962,63
53	1756,72	-4957,22
54	1756,60	-4952,14
55	1755,57	-4907,78
56	1755,23	-4895,78
57	1755,16	-4893,28
58	1755,02	-4888,07
59	1754,69	-4876,40
60	1756,23	-4867,75
61	1758,43	-4952,08
62	1760,77	-4952,01
63	1760,93	-4990,84
64	1759,30	-4991,37
65	1759,31	-4994,01
66	1760,45	-5048,30

67	1765,09	-5048,16
68	1765,20	-5052,08
69	1765,88	-5052,06
70	1765,92	-5053,66
71	1764,05	-5053,72
72	1764,06	-5054,16
73	1763,07	-5054,19
74	1763,06	-5053,76
75	1760,57	-5053,84
76	1760,91	-5070,19
77	1758,99	-5086,72
78	1762,42	-5195,09
79	1761,21	-5195,64
80	1760,06	-5196,05
81	1758,79	-5196,40
82	1757,63	-5196,60
83	1756,20	-5196,71
84	1756,48	-5204,84
85	1782,22	-5204,05
86	1788,08	-5204,26
87	1790,34	-5208,39
88	1799,51	-5208,05
89	1799,89	-5204,71
90	1804,80	-5203,21
91	1811,34	-5203,01
92	1811,09	-5195,02
93	1809,20	-5195,01
94	1807,70	-5194,88
95	1806,19	-5194,68
96	1804,74	-5194,39
97	1803,16	-5193,96
98	1801,08	-5193,21
99	1799,32	-5192,42
100	1797,52	-5191,42
101	1795,61	-5190,11
102	1793,56	-5188,39
103	1791,74	-5186,49
104	1790,34	-5184,70
105	1788,80	-5182,11

106	1787,50	-5179,34
107	1786,85	-5177,62
108	1786,33	-5175,97
109	1785,87	-5174,06
110	1785,57	-5172,23
111	1784,98	-5157,60
112	1785,03	-5156,70
113	1785,25	-5155,58
114	1785,76	-5154,44
115	1786,42	-5153,52
116	1787,21	-5152,81
117	1788,15	-5152,19
118	1789,11	-5151,80
119	1790,25	-5151,58
120	1789,91	-5147,60
121	1789,04	-5147,51
122	1788,07	-5147,20
123	1787,09	-5146,69
124	1786,10	-5145,89
125	1785,73	-5145,49
126	1785,14	-5144,56
127	1784,68	-5143,35
128	1784,59	-5139,74
129	1784,11	-5132,27
130	1783,11	-5107,28
131	1782,89	-5096,56
132	1783,08	-5094,89
133	1783,67	-5093,28
134	1783,90	-5092,96
135	1784,84	-5091,99
136	1786,21	-5091,18
137	1786,12	-5076,79
138	1784,25	-5074,88
139	1783,06	-5072,74
140	1782,64	-5071,58
141	1782,37	-5070,40
142	1782,21	-5069,20
143	1782,15	-5054,07
144	1782,02	-5051,62

145	1782,19	-5051,62
146	1782,01	-5047,62
147	1781,86	-5044,07
148	1781,62	-5044,08
149	1780,87	-5020,29
150	1780,91	-5018,15
151	1781,34	-5017,06
152	1782,14	-5016,03
153	1783,08	-5015,20
154	1784,31	-5014,34
155	1784,30	-5002,88
156	1782,91	-5002,26
157	1781,88	-5001,47
158	1781,00	-5000,37
159	1780,28	-4998,90
160	1780,00	-4997,46
161	1778,32	-4934,13
162	1778,63	-4933,00
163	1779,11	-4931,98
164	1779,79	-4930,94
165	1780,83	-4929,94
166	1781,94	-4929,28
167	1788,00	-4926,96
168	1787,99	-4926,59
169	1787,96	-4918,50
170	1787,95	-4913,36
171	1785,54	-4912,95
172	1784,87	-4912,78
173	1783,90	-4912,32
174	1782,87	-4911,53
175	1781,84	-4910,19
176	1781,29	-4908,91
177	1781,10	-4907,51
178	1780,69	-4891,22
179	1783,95	-4891,10
180	1783,86	-4885,26
181	1784,64	-4885,24
182	1786,85	-4885,18
183	1786,63	-4876,49

184	1784,36	-4876,54
185	1783,35	-4876,57
186	1783,26	-4870,74
187	1780,17	-4870,82
188	1780,09	-4867,69
189	1780,34	-4865,86
190	1781,21	-4864,06
191	1782,37	-4862,85
192	1783,12	-4862,30
193	1783,24	-4852,50
194	1779,30	-4848,28
195	1777,82	-4846,31
196	1777,13	-4844,98
197	1776,59	-4843,10
198	1776,42	-4841,96
199	1775,61	-4816,68
200	1775,73	-4815,41
201	1776,35	-4813,85
202	1777,36	-4812,54
203	1778,42	-4811,77
204	1779,57	-4811,32
205	1780,97	-4811,10
206	1780,79	-4804,10
207	1779,56	-4803,98
208	1778,11	-4803,47
209	1776,84	-4802,55
210	1776,04	-4801,59
211	1775,27	-4799,83
212	1774,71	-4788,10
213	1773,71	-4748,94
214	1773,41	-4748,91
215	1773,39	-4748,41
216	1773,70	-4748,33
217	1773,78	-4745,74
218	1774,59	-4744,01
219	1775,40	-4743,07
220	1776,39	-4742,27
221	1777,77	-4741,66
222	1779,20	-4741,44

223	1779,10	-4737,04
224	1779,05	-4734,70
225	1778,00	-4734,63
226	1777,05	-4734,39
227	1776,26	-4734,07
228	1775,58	-4733,63
229	1774,75	-4732,72
230	1774,29	-4732,04
231	1774,10	-4731,92
232	1773,72	-4731,45
233	1773,30	-4730,18
234	1773,22	-4729,26
235	1772,12	-4682,23
236	1771,48	-4641,88
237	1771,58	-4640,80
238	1771,97	-4639,71
239	1772,88	-4638,40
240	1774,24	-4637,42
241	1775,80	-4637,00
242	1773,81	-4625,28
243	1772,86	-4624,68
244	1771,93	-4623,63
245	1771,45	-4622,77
246	1771,16	-4621,79
247	1771,09	-4620,55
248	1770,59	-4599,11
249	1769,88	-4578,40
250	1769,38	-4553,91
251	1768,38	-4525,69
252	1768,39	-4518,80
253	1769,05	-4516,77
254	1770,11	-4515,33
255	1771,55	-4514,26
256	1773,22	-4513,73
257	1772,80	-4500,37
258	1771,56	-4500,12
259	1770,27	-4499,51
260	1769,01	-4498,46
261	1768,15	-4497,30

262	1767,62	-4495,82
263	1767,48	-4495,05
264	1767,27	-4490,09
265	1765,67	-4449,03
266	1765,72	-4448,07
267	1765,97	-4446,99
268	1766,50	-4445,77
269	1767,53	-4444,60
270	1768,62	-4443,85
271	1769,72	-4443,41
272	1770,60	-4443,20
273	1770,43	-4434,43
274	1769,04	-4434,24
275	1767,77	-4433,71
276	1766,79	-4433,02
277	1765,95	-4432,05
278	1765,43	-4431,12
279	1765,00	-4429,90
280	1764,88	-4428,88
281	1764,95	-4427,82
282	1765,29	-4426,70
283	1765,77	-4425,64
284	1766,54	-4424,69
285	1767,35	-4424,03
286	1768,45	-4423,43
287	1769,45	-4423,14
288	1770,44	-4423,04
289	1770,26	-4412,19
290	1768,81	-4410,98
291	1767,84	-4409,34
292	1767,43	-4407,47
293	1766,91	-4394,44
294	1770,05	-4394,31
295	1769,81	-4388,30
296	1772,81	-4388,18
297	1772,70	-4384,02
298	1772,47	-4379,85
299	1769,47	-4379,97
300	1769,23	-4373,97

301	1766,09	-4374,09
302	1765,57	-4361,01
303	1768,64	-4358,40
304	1767,65	-4346,50
305	1766,59	-4345,84
306	1765,80	-4344,92
307	1765,27	-4343,79
308	1765,11	-4342,85
309	1764,25	-4325,27
310	1763,59	-4305,51
311	1761,86	-4294,43
312	1760,49	-4284,73
313	1759,30	-4276,27
314	1757,98	-4250,18
315	1756,15	-4208,14
316	1756,17	-4206,77
317	1756,43	-4205,48
318	1756,95	-4204,28
319	1757,74	-4203,08
320	1758,68	-4202,11
321	1760,88	-4200,13
322	1760,24	-4178,85
323	1758,94	-4177,96
324	1757,77	-4176,87
325	1756,81	-4175,66
326	1755,90	-4174,14
327	1755,28	-4172,64
328	1754,85	-4170,92
329	1754,69	-4169,46
330	1753,42	-4137,87
331	1752,69	-4124,07
332	1751,90	-4103,37
333	1751,00	-4082,28
334	1751,30	-4080,88
335	1751,85	-4079,62
336	1752,59	-4078,65
337	1753,51	-4077,87
338	1754,33	-4077,41
339	1755,28	-4077,08

340	1756,48	-4076,89
341	1755,68	-4064,35
342	1755,07	-4063,77
343	1753,03	-4063,82
344	1751,34	-4063,87
345	1748,80	-4009,63
346	1751,20	-4009,63
347	1753,28	-4009,63
348	1752,77	-3997,05
349	1751,91	-3997,18
350	1751,45	-3994,25
351	1752,48	-3991,93
352	1756,77	-3989,06
353	1757,31	-3978,77
354	1751,11	-3977,51
355	1750,11	-3977,20
356	1749,17	-3976,49
357	1748,32	-3975,68
358	1747,58	-3974,71
359	1746,98	-3973,37
360	1746,67	-3971,93
361	1746,71	-3970,71
362	1747,77	-3970,67
363	1747,65	-3967,67
364	1746,58	-3967,71
365	1746,33	-3961,37
366	1748,91	-3941,66
367	1752,04	-3941,54
368	1751,96	-3939,38
369	1754,95	-3939,26
370	1754,60	-3930,57
371	1751,61	-3930,69
372	1751,13	-3920,56
373	1747,65	-3904,36
374	1746,97	-3901,21
375	1743,85	-3901,29
376	1743,40	-3889,89
377	1743,42	-3888,58
378	1743,66	-3887,57

379	1744,22	-3886,45
380	1744,93	-3885,54
381	1745,72	-3884,94
382	1745,20	-3873,17
383	1743,40	-3871,25
384	1742,86	-3870,37
385	1742,65	-3869,15
386	1742,40	-3864,11
387	1741,79	-3849,84
388	1741,16	-3832,45
389	1740,86	-3823,77
390	1740,96	-3821,95
391	1741,30	-3820,76
392	1741,98	-3819,42
393	1742,74	-3818,37
394	1744,70	-3816,94
395	1745,13	-3816,62
396	1745,34	-3799,63
397	1744,11	-3799,58
398	1743,48	-3799,46
399	1742,65	-3799,13
400	1741,71	-3798,52
401	1740,86	-3797,73
402	1740,25	-3796,81
403	1739,81	-3795,88
404	1739,60	-3794,87
405	1739,57	-3793,62
406	1739,70	-3792,68
407	1739,97	-3791,64
408	1740,52	-3790,63
409	1741,18	-3789,85
410	1741,84	-3789,21
411	1742,97	-3788,67
412	1743,73	-3788,41
413	1744,89	-3788,26
414	1743,27	-3765,00
415	1742,94	-3764,97
416	1742,03	-3764,80
417	1740,98	-3764,33

418	1739,88	-3763,48
419	1739,01	-3762,56
420	1738,29	-3761,28
421	1737,83	-3759,51
422	1736,47	-3724,58
423	1736,36	-3720,62
424	1736,40	-3719,46
425	1736,69	-3718,27
426	1737,25	-3716,88
427	1737,82	-3715,87
428	1738,73	-3714,79
429	1739,77	-3713,91
430	1741,19	-3713,03
431	1740,58	-3695,03
432	1739,83	-3694,90
433	1738,81	-3694,52
434	1737,90	-3693,95
435	1737,10	-3693,21
436	1736,37	-3692,21
437	1735,86	-3691,06
438	1735,66	-3689,54
439	1735,24	-3675,49
440	1735,33	-3674,38
441	1735,61	-3673,28
442	1736,20	-3672,19
443	1736,97	-3671,26
444	1737,93	-3670,51
445	1739,16	-3669,95
446	1738,88	-3660,40
447	1737,93	-3660,04
448	1736,95	-3659,46
449	1736,05	-3658,59
450	1735,27	-3657,40
451	1734,85	-3656,22
452	1734,71	-3655,07
453	1733,83	-3614,25
454	1736,68	-3594,58
455	1737,19	-3594,57
456	1739,82	-3594,50

457	1739,56	-3588,36
458	1742,66	-3588,28
459	1742,58	-3585,18
460	1742,57	-3584,68
461	1742,44	-3579,58
462	1739,44	-3579,66
463	1739,28	-3573,51
464	1735,98	-3558,76
465	1734,90	-3553,49
466	1731,92	-3553,59
467	1731,77	-3549,80
468	1730,72	-3521,98
469	1730,75	-3520,92
470	1731,07	-3519,75
471	1731,59	-3518,76
472	1732,33	-3517,78
473	1733,40	-3516,97
474	1734,55	-3516,39
475	1735,25	-3516,19
476	1736,18	-3516,09
477	1735,93	-3509,45
478	1734,94	-3509,40
479	1734,31	-3509,28
480	1733,28	-3508,93
481	1732,23	-3508,28
482	1731,40	-3507,51
483	1730,78	-3506,61
484	1730,26	-3505,35
485	1730,04	-3503,99
486	1729,96	-3501,85
487	1725,86	-3398,36
488	1724,99	-3375,80
489	1724,65	-3369,60
490	1724,27	-3365,32
491	1724,23	-3363,64
492	1724,42	-3362,09
493	1724,83	-3360,18
494	1725,81	-3357,78
495	1727,22	-3355,63

496	1728,78	-3353,94
497	1730,43	-3352,64
498	1732,15	-3351,64
499	1734,32	-3350,81
500	1736,24	-3350,45
501	1738,12	-3350,27
502	1764,72	-3349,33
503	1770,84	-3349,44
504	1772,09	-3349,57
505	1773,21	-3349,93
506	1774,28	-3350,54
507	1775,29	-3351,52
508	1776,03	-3352,88
509	1776,38	-3354,17
510	1782,25	-3354,44
511	1782,58	-3352,44
512	1783,36	-3350,79
513	1784,58	-3349,47
514	1786,02	-3348,57
515	1785,92	-3335,21
516	1768,40	-3335,74
517	1762,09	-3334,77
518	1733,75	-3335,41
519	1723,92	-3331,20
520	1723,10	-3329,60
521	1722,42	-3327,45
522	1721,61	-3314,26
523	1716,36	-3200,95
524	1714,97	-3201,02
525	1708,24	-3201,33
526	1700,04	-3201,72
527	1692,21	-3202,07
528	1693,09	-3218,15
529	1692,75	-3219,40
530	1693,28	-3221,45
531	1693,35	-3222,90
532	1688,78	-3223,18
533	1689,12	-3227,69
534	1689,41	-3232,06

535	1689,59	-3234,53
536	1691,13	-3234,72
537	1692,04	-3234,83
538	1693,50	-3235,07
539	1694,62	-3235,40
540	1696,01	-3236,04
541	1697,38	-3236,99
542	1698,56	-3238,17
543	1699,60	-3239,63
544	1700,27	-3241,06
545	1700,66	-3242,36
546	1701,03	-3243,80
547	1701,50	-3244,10
548	1701,19	-3244,51
549	1701,70	-3246,91
550	1702,30	-3250,10
551	1702,75	-3253,29
552	1703,19	-3256,85
553	1703,49	-3261,12
554	1706,05	-3316,25
555	1706,49	-3324,15
556	1706,46	-3325,13
557	1706,25	-3326,09
558	1705,75	-3327,30
559	1705,00	-3328,32
560	1704,15	-3329,05
561	1703,34	-3329,55
562	1704,11	-3350,63
563	1705,28	-3351,12
564	1706,22	-3351,78
565	1706,97	-3352,52
566	1707,59	-3353,46
567	1708,04	-3354,58
568	1708,25	-3355,80
569	1708,83	-3366,37
570	1709,37	-3376,54
571	1709,86	-3389,00
572	1710,19	-3401,40
573	1710,87	-3421,39

574	1711,71	-3441,37
575	1712,10	-3451,36
576	1713,43	-3481,33
577	1713,79	-3490,75
578	1712,61	-3501,38
579	1711,05	-3510,36
580	1707,95	-3510,47
581	1708,19	-3516,62
582	1702,18	-3516,85
583	1702,47	-3525,54
584	1708,51	-3525,31
585	1708,58	-3527,02
586	1708,74	-3531,05
587	1712,93	-3550,61
588	1713,09	-3555,16
589	1713,29	-3559,16
590	1716,29	-3559,07
591	1716,63	-3567,80
592	1717,00	-3581,16
593	1717,54	-3603,37
594	1717,40	-3604,83
595	1716,61	-3606,60
596	1715,35	-3607,94
597	1713,66	-3608,78
598	1712,37	-3609,00
599	1712,97	-3617,30
600	1714,20	-3617,50
601	1715,77	-3618,29
602	1717,04	-3619,58
603	1717,72	-3620,84
604	1718,04	-3622,53
605	1718,52	-3641,14
606	1718,81	-3655,89
607	1719,40	-3675,90
608	1719,82	-3689,94
609	1720,16	-3701,12
610	1720,66	-3716,25
611	1721,58	-3741,21
612	1722,35	-3761,19



613	1722,78	-3773,68
614	1722,47	-3776,16
615	1722,02	-3777,41
616	1721,19	-3778,66
617	1720,22	-3779,53
618	1717,38	-3780,53
619	1717,86	-3788,43
620	1720,96	-3788,84
621	1722,18	-3789,94
622	1723,27	-3791,66
623	1723,65	-3793,31
624	1724,18	-3808,81
625	1723,01	-3817,40
626	1722,23	-3828,40
627	1719,23	-3828,52
628	1719,41	-3834,77
629	1715,13	-3834,84
630	1715,48	-3843,53
631	1719,75	-3843,26
632	1720,00	-3849,33
633	1723,86	-3869,17
634	1726,67	-3869,06
635	1727,19	-3881,09
636	1728,10	-3901,97
637	1729,64	-3940,02
638	1730,43	-3961,92
639	1731,12	-3978,99
640	1731,13	-3980,00
641	1731,98	-4001,00
642	1732,78	-4020,98
643	1733,56	-4040,97
644	1734,33	-4060,95
645	1735,11	-4080,94
646	1735,91	-4100,92
647	1736,76	-4120,90
648	1737,80	-4143,68
649	1737,85	-4144,95
650	1737,61	-4146,32
651	1737,06	-4147,66

652	1736,13	-4148,91
653	1735,44	-4149,57
654	1732,09	-4149,91
655	1732,35	-4154,28
656	1732,52	-4156,99
657	1735,19	-4157,55
658	1736,75	-4158,81
659	1737,73	-4160,13
660	1738,55	-4162,66
661	1739,20	-4180,85
662	1739,97	-4200,84
663	1740,76	-4220,82
664	1741,58	-4240,81
665	1742,50	-4260,91
666	1740,37	-4280,66
667	1737,19	-4280,69
668	1737,43	-4286,68
669	1732,23	-4286,80
670	1732,16	-4284,77
671	1732,48	-4257,86
672	1735,15	-4247,75
673	1734,18	-4247,50
674	1731,49	-4257,69
675	1731,16	-4284,78
676	1733,05	-4342,26
677	1734,05	-4342,22
678	1732,52	-4295,71
679	1737,79	-4295,57
680	1737,97	-4301,30
681	1741,72	-4320,99
682	1745,08	-4320,85
683	1746,01	-4343,77
684	1745,90	-4344,74
685	1745,57	-4345,87
686	1745,11	-4346,82
687	1744,43	-4347,71
688	1743,79	-4348,35
689	1742,97	-4348,94
690	1742,42	-4357,23

691	1743,31	-4357,71
692	1744,24	-4358,30
693	1745,05	-4358,98
694	1745,82	-4359,82
695	1746,48	-4362,50
696	1747,07	-4375,04
697	1747,66	-4388,50
698	1749,03	-4422,74
699	1749,43	-4435,52
700	1750,46	-4465,09
701	1751,19	-4486,07
702	1751,67	-4500,57
703	1752,48	-4522,14
704	1752,60	-4525,74
705	1753,09	-4540,55
706	1753,47	-4550,54
707	1753,73	-4560,42
708	1754,20	-4580,41
709	1754,72	-4602,15
710	1755,02	-4626,73
711	1752,50	-4627,70
712	1751,57	-4605,12
713	1750,67	-4605,14
714	1750,62	-4604,12
715	1751,53	-4604,09
716	1747,26	-4500,67
717	1749,95	-4491,10
718	1745,13	-4492,88
719	1745,12	-4493,19
1	1744,40	-4493,15
720	1767,32	-5175,21
721	1767,24	-5174,19
722	1766,25	-5174,28
723	1766,32	-5175,27
720	1767,32	-5175,21
724	1763,78	-5150,22
725	1763,76	-5149,23

726	1762,76	-5149,26
727	1762,78	-5150,25
724	1763,78	-5150,22
728	1765,89	-5075,61
729	1765,84	-5074,62
730	1764,84	-5074,65
731	1764,88	-5075,67
728	1765,89	-5075,61
732	1763,88	-5076,69
733	1763,92	-5075,70
734	1762,92	-5075,64
735	1762,88	-5076,66
732	1763,88	-5076,69
736	1764,66	-5018,13
737	1764,63	-5017,14
738	1763,62	-5017,17
739	1763,67	-5018,16
736	1764,66	-5018,13
740	1763,43	-5017,41
741	1763,43	-5016,42
742	1762,42	-5016,42
743	1762,42	-5017,41
740	1763,43	-5017,41
744	1763,19	-5000,43
745	1763,18	-4999,41
746	1762,17	-4999,44
747	1762,18	-5000,43
744	1763,19	-5000,43
748	1763,14	-4998,42
749	1763,14	-4997,42
750	1762,14	-4997,42
751	1762,14	-4998,42
748	1763,14	-4998,42

752	1762,72	-4951,51
753	1762,71	-4950,48
754	1761,69	-4950,48
755	1761,70	-4951,50
752	1762,72	-4951,51
756	1759,60	-4834,59
757	1759,54	-4833,60
758	1758,54	-4833,66
759	1758,60	-4834,65
756	1759,60	-4834,59
760	1756,97	-4758,60
761	1756,97	-4757,59
762	1755,96	-4757,58
763	1755,96	-4757,82
764	1755,27	-4757,82
765	1755,26	-4758,83
766	1756,28	-4758,83
767	1756,29	-4758,59
760	1756,97	-4758,60
768	1753,34	-4666,65
769	1753,28	-4665,66
770	1752,27	-4665,72
771	1752,33	-4666,71
768	1753,34	-4666,65
772	1752,97	-4631,32
773	1751,96	-4631,33
774	1751,95	-4630,33
775	1752,95	-4630,31
772	1752,97	-4631,32
776	1752,33	-4629,66
777	1751,32	-4629,69
778	1751,30	-4628,70
779	1752,30	-4628,67

776	1752,33	-4629,66
780	1749,84	-4630,38
781	1749,88	-4629,36
782	1748,88	-4629,33
783	1748,85	-4630,32
780	1749,84	-4630,38
784	1751,22	-4607,40
785	1750,23	-4607,49
786	1750,12	-4606,50
787	1751,12	-4606,41
784	1751,22	-4607,40
788	1734,78	-4155,22
789	1734,71	-4154,22
790	1733,71	-4154,29
791	1733,78	-4155,29
788	1734,78	-4155,22
792	1752,62	-3980,16
793	1752,56	-3979,16
794	1751,56	-3979,22
795	1751,62	-3980,22
792	1752,62	-3980,16
796	1801,09	-5182,59
797	1793,94	-5176,26
798	1788,25	-5169,02
799	1787,75	-5156,29
800	1788,91	-5152,37
801	1789,87	-5152,66
802	1788,75	-5156,41
803	1789,24	-5168,66
804	1794,67	-5175,57
805	1801,75	-5181,84
796	1801,09	-5182,59
806	1792,28	-5146,32

807	1787,69	-5093,02
808	1788,68	-5092,93
809	1793,28	-5146,23
806	1792,28	-5146,32
810	1754,10	-4815,38
811	1754,23	-4817,97
812	1753,15	-4818,07
813	1753,02	-4815,40
814	1751,10	-4774,55
815	1752,10	-4774,50
810	1754,10	-4815,38
816	1744,71	-4463,14
817	1740,86	-4360,84
818	1741,75	-4360,81
819	1741,86	-4360,81
820	1746,41	-4481,72
821	1745,41	-4481,76
816	1744,71	-4463,14
822	1729,92	-4256,09

823	1728,98	-4255,76
824	1732,07	-4246,88
825	1728,43	-4159,55
826	1729,43	-4159,51
827	1733,08	-4247,03
822	1729,92	-4256,09
828	1716,17	-3779,21
829	1714,30	-3709,23
830	1713,30	-3709,26
831	1715,17	-3779,24
828	1716,17	-3779,21
832	1711,51	-3722,26
833	1711,02	-3709,77
834	1707,39	-3616,34
835	1706,39	-3616,38
836	1707,93	-3655,86
837	1710,02	-3709,81
838	1710,51	-3722,30
832	1711,51	-3722,26

*Перечень координат характерных точек границ зон планируемого размещения линейных объектов, подлежащих переносу (переустройству) из зон планируемого размещения линейных объектов (система координат – МСК-52 г. Дзержинск и г. Володарск)*

Номер характерной точки границы	Х координата	У координата
1	1787,50	-5179,34
2	1788,80	-5182,11
3	1790,34	-5184,70
4	1791,74	-5186,49
5	1793,56	-5188,39
6	1795,61	-5190,11
7	1797,52	-5191,42

8	1799,32	-5192,42
9	1801,08	-5193,21
10	1803,16	-5193,96
11	1804,74	-5194,39
12	1806,19	-5194,68
13	1807,70	-5194,88
14	1809,20	-5195,01
15	1811,09	-5195,02
16	1823,33	-5194,52
17	1833,63	-5194,63
18	1841,70	-5194,41

19	1835,06	-5193,37
20	1815,11	-5190,25
21	1799,18	-5189,31
22	1798,94	-5185,98
23	1812,11	-5184,96
24	1812,11	-5184,03
25	1801,75	-5181,84
26	1801,09	-5182,59
27	1793,94	-5176,26
28	1788,25	-5169,02
29	1787,75	-5156,29
30	1788,91	-5152,37
31	1789,11	-5151,80
32	1788,15	-5152,19
33	1787,21	-5152,81
34	1786,42	-5153,52
35	1785,76	-5154,44
36	1785,25	-5155,58
37	1785,03	-5156,70
38	1784,98	-5157,60
39	1785,57	-5172,23
40	1785,87	-5174,06
41	1786,33	-5175,97
42	1786,85	-5177,62
1	1787,50	-5179,34
43	1787,49	-5047,46
44	1787,68	-5053,95
45	1882,89	-5051,12
46	1882,92	-5044,84
47	1882,94	-5038,08
48	1838,76	-5037,99
49	1838,75	-5038,80
50	1823,84	-5038,74
51	1823,86	-5040,19
52	1813,26	-5040,19
53	1813,19	-5035,07
54	1802,14	-5035,07
55	1802,14	-5027,14

56	1786,27	-5027,28
57	1785,35	-5002,39
58	1787,14	-5002,25
59	1786,72	-4996,76
60	1785,14	-4996,90
61	1784,09	-4967,67
62	1785,31	-4967,58
63	1784,89	-4962,10
64	1783,91	-4962,17
65	1782,86	-4933,95
66	1784,53	-4933,80
67	1784,02	-4928,48
68	1781,94	-4929,28
69	1780,83	-4929,94
70	1779,79	-4930,94
71	1779,11	-4931,98
72	1778,63	-4933,00
73	1778,32	-4934,13
74	1778,45	-4939,13
75	1779,79	-4939,09
76	1780,62	-4962,38
77	1779,07	-4962,49
78	1779,22	-4967,97
79	1780,82	-4967,95
80	1781,40	-4984,29
81	1779,65	-4984,37
82	1779,76	-4988,36
83	1781,54	-4988,28
84	1781,70	-4992,83
85	1779,88	-4992,89
86	1780,00	-4997,46
87	1780,28	-4998,90
88	1781,00	-5000,37
89	1781,88	-5001,47
90	1782,91	-5002,26
91	1784,30	-5002,88
92	1784,31	-5014,34
93	1783,08	-5015,20
94	1782,14	-5016,03

95	1781,34	-5017,06
96	1780,91	-5018,15
97	1780,87	-5020,29
98	1781,86	-5044,07
99	1782,01	-5047,62
100	1782,19	-5051,62
101	1782,02	-5051,62
102	1782,15	-5054,07
103	1782,19	-5063,08
104	1782,65	-5063,04
105	1784,44	-5062,91
106	1786,12	-5076,79
107	1786,21	-5091,18
108	1784,84	-5091,99
109	1783,90	-5092,96
110	1787,69	-5093,02
111	1788,68	-5092,93
112	1793,28	-5146,23
113	1792,84	-5146,27
114	1794,88	-5175,76
115	1798,65	-5179,10
116	1797,73	-5166,38
117	1797,30	-5166,40
118	1797,12	-5158,54
119	1795,85	-5142,36
120	1796,84	-5142,29
121	1796,34	-5137,18
122	1795,45	-5137,26
123	1792,64	-5108,50
124	1792,58	-5086,99
125	1790,53	-5087,17
126	1788,06	-5062,64
127	1788,73	-5062,58
128	1788,31	-5057,10
129	1787,77	-5057,14
130	1787,32	-5057,17
131	1787,20	-5053,87
132	1786,95	-5047,48
43	1787,49	-5047,46

133	1786,01	-5143,64
134	1791,93	-5142,21
135	1791,56	-5137,90
136	1785,87	-5140,24
137	1784,61	-5140,76
138	1784,68	-5143,35
139	1785,14	-5144,56
140	1785,73	-5145,49
141	1786,10	-5145,89
133	1786,01	-5143,64
142	1789,11	-5109,51
143	1788,77	-5105,52
144	1783,08	-5105,51
145	1783,11	-5107,28
146	1783,20	-5109,51
142	1789,11	-5109,51
147	1785,54	-4912,95
148	1787,95	-4913,36
149	1788,28	-4913,42
150	1788,22	-4910,02
151	1785,98	-4909,80
152	1785,93	-4905,85
153	1785,31	-4905,84
154	1784,19	-4905,81
155	1783,95	-4891,10
156	1780,69	-4891,22
157	1781,10	-4907,51
158	1781,29	-4908,91
159	1781,84	-4910,19
160	1782,87	-4911,53
161	1783,90	-4912,32
162	1784,87	-4912,78
147	1785,54	-4912,95
163	1783,26	-4870,74
164	1784,16	-4870,52

165	1783,99	-4865,06
166	1783,21	-4865,01
167	1783,12	-4862,30
168	1782,37	-4862,85
169	1781,21	-4864,06
170	1780,34	-4865,86
171	1780,09	-4867,69
172	1780,17	-4870,82
163	1783,26	-4870,74
173	1774,69	-4747,91
174	1775,76	-4747,94
175	1777,72	-4759,30
176	1778,02	-4770,29
177	1779,20	-4770,22
178	1778,89	-4796,83
179	1775,94	-4797,53
180	1775,16	-4797,71
181	1775,27	-4799,83
182	1776,04	-4801,59
183	1776,84	-4802,55
184	1778,11	-4803,47
185	1779,56	-4803,98
186	1780,79	-4804,10
187	1780,97	-4811,10
188	1779,57	-4811,32
189	1779,11	-4811,50
190	1779,42	-4827,81
191	1778,24	-4827,86
192	1778,29	-4833,55
193	1779,08	-4833,54
194	1778,86	-4847,69
195	1779,30	-4848,28
196	1783,24	-4852,50
197	1783,06	-4833,43
198	1784,01	-4833,43
199	1783,98	-4827,80
200	1782,90	-4827,80
201	1782,19	-4802,89

202	1783,90	-4802,79
203	1783,47	-4796,59
204	1782,31	-4796,69
205	1782,37	-4791,19
206	1782,60	-4769,94
207	1783,63	-4769,88
208	1783,24	-4764,88
209	1782,18	-4764,95
210	1779,56	-4750,26
211	1779,60	-4744,67
212	1779,20	-4741,44
213	1777,77	-4741,66
214	1776,39	-4742,27
215	1775,40	-4743,07
216	1774,59	-4744,01
217	1773,78	-4745,74
218	1773,71	-4747,87
173	1774,69	-4747,91
219	1771,93	-4623,63
220	1771,45	-4622,77
221	1771,16	-4621,79
222	1771,09	-4620,55
223	1771,02	-4617,53
224	1771,73	-4617,64
225	1779,57	-4618,82
226	1778,84	-4624,69
227	1777,37	-4624,47
228	1777,99	-4636,05
229	1778,28	-4636,00
230	1778,55	-4652,07
231	1777,03	-4652,45
232	1777,28	-4686,51
233	1778,91	-4686,39
234	1779,02	-4692,91
235	1777,37	-4692,98
236	1778,18	-4733,27
237	1778,21	-4734,64
238	1778,00	-4734,63

239	1777,05	-4734,39
240	1776,26	-4734,07
241	1775,58	-4733,63
242	1774,75	-4732,72
243	1774,29	-4732,04
244	1774,76	-4732,33
245	1773,96	-4692,99
246	1773,31	-4693,05
247	1772,38	-4693,12
248	1772,23	-4687,00
249	1773,16	-4686,92
250	1773,92	-4686,86
251	1773,59	-4652,15
252	1772,29	-4652,24
253	1771,64	-4652,29
254	1771,48	-4641,88
255	1771,58	-4640,80
256	1771,97	-4639,71
257	1772,88	-4638,40
258	1774,24	-4637,42
259	1775,80	-4637,00
260	1773,81	-4625,28
261	1772,86	-4624,68
219	1771,93	-4623,63
262	1775,34	-4602,87
263	1775,20	-4598,88
264	1770,60	-4599,28
265	1770,69	-4603,28
262	1775,34	-4602,87
266	1770,30	-4575,30
267	1771,14	-4575,27
268	1770,96	-4570,77
269	1770,15	-4570,80
270	1769,72	-4570,82
271	1769,82	-4575,32
266	1770,30	-4575,30

272	1769,58	-4523,72
273	1768,38	-4523,76
274	1768,38	-4525,69
275	1768,64	-4533,15
276	1772,13	-4531,41
277	1770,60	-4527,71
278	1769,76	-4528,21
272	1769,58	-4523,72
279	1772,62	-4491,99
280	1770,70	-4444,98
281	1770,60	-4443,20
282	1769,72	-4443,41
283	1768,65	-4443,83
284	1770,62	-4491,95
279	1772,62	-4491,99
285	1766,11	-4451,27
286	1767,04	-4451,24
287	1766,86	-4446,74
288	1766,07	-4446,77
289	1765,97	-4446,99
290	1765,72	-4448,07
291	1765,67	-4449,03
292	1765,76	-4451,28
285	1766,11	-4451,27
293	1770,37	-4434,42
294	1769,89	-4423,10
295	1769,45	-4423,14
296	1768,45	-4423,43
297	1767,91	-4423,73
298	1768,36	-4433,95
299	1769,04	-4434,24
293	1770,37	-4434,42
300	1770,26	-4412,19
301	1770,62	-4407,39
302	1770,05	-4394,31



303	1766,91	-4394,44
304	1767,43	-4407,47
305	1767,84	-4409,34
306	1768,81	-4410,98
300	1770,26	-4412,19
307	1769,23	-4373,97
308	1768,64	-4358,40
309	1765,57	-4361,01
310	1766,09	-4374,09
307	1769,23	-4373,97
311	1757,74	-4203,08
312	1756,95	-4204,28
313	1756,43	-4205,48
314	1756,17	-4206,77
315	1756,15	-4208,14
316	1757,98	-4250,18
317	1759,30	-4276,27
318	1760,49	-4284,73
319	1761,86	-4294,43
320	1763,59	-4305,51
321	1764,25	-4325,27
322	1765,11	-4342,85
323	1765,27	-4343,79
324	1765,80	-4344,92
325	1766,59	-4345,84
326	1767,13	-4346,17
327	1767,03	-4341,08
328	1766,62	-4328,84
329	1769,36	-4328,85
330	1769,10	-4322,38
331	1767,23	-4322,38
332	1767,05	-4322,05
333	1766,86	-4317,49
334	1769,38	-4317,45
335	1769,25	-4313,21
336	1766,64	-4313,26
337	1766,11	-4303,04

338	1766,74	-4301,69
339	1766,60	-4297,61
340	1765,22	-4294,69
341	1763,11	-4265,85
342	1770,68	-4266,07
343	1772,92	-4265,97
344	1777,90	-4265,74
345	1777,37	-4257,83
346	1776,20	-4252,51
347	1772,43	-4252,13
348	1761,45	-4251,04
349	1759,82	-4211,90
350	1760,79	-4211,86
351	1760,52	-4206,74
352	1759,58	-4206,78
353	1759,38	-4201,48
354	1758,68	-4202,11
311	1757,74	-4203,08
355	1756,81	-4175,66
356	1757,77	-4176,87
357	1758,38	-4177,43
358	1757,95	-4167,25
359	1759,09	-4167,16
360	1758,67	-4161,68
361	1757,71	-4161,75
362	1756,12	-4128,35
363	1757,67	-4128,22
364	1757,24	-4121,97
365	1755,89	-4122,08
366	1755,06	-4104,29
367	1756,49	-4104,19
368	1756,05	-4098,18
369	1754,72	-4098,28
370	1753,51	-4077,87
371	1752,59	-4078,65
372	1751,85	-4079,62
373	1751,30	-4080,88
374	1751,00	-4082,28

375	1751,90	-4103,37
376	1752,69	-4124,07
377	1753,42	-4137,87
378	1754,69	-4169,46
379	1754,85	-4170,92
380	1755,28	-4172,64
381	1755,90	-4174,14
355	1756,81	-4175,66
382	1752,42	-4063,84
383	1751,01	-4041,43
384	1756,17	-4040,68
385	1755,99	-4036,29
386	1751,12	-4035,60
387	1750,02	-4035,69
388	1751,34	-4063,87
382	1752,42	-4063,84
389	1749,42	-4022,85
390	1751,20	-4022,71
391	1750,79	-4017,24
392	1749,16	-4017,32
389	1749,42	-4022,85
393	1751,45	-3994,25
394	1751,68	-3995,72
395	1751,91	-3997,18
396	1752,77	-3997,05
397	1752,90	-4000,20
398	1755,98	-4000,13
399	1755,69	-3995,63
400	1753,18	-3995,69
401	1753,08	-3992,39
402	1752,27	-3992,40
393	1751,45	-3994,25
403	1750,11	-3977,20
404	1751,11	-3977,51
405	1756,37	-3978,58

406	1750,03	-3974,85
407	1749,56	-3974,57
408	1748,91	-3966,28
409	1747,95	-3966,37
410	1747,37	-3953,42
411	1746,33	-3961,37
412	1746,58	-3967,71
413	1747,65	-3967,67
414	1747,77	-3970,67
415	1746,71	-3970,71
416	1746,67	-3971,93
417	1746,98	-3973,37
418	1747,58	-3974,71
419	1748,32	-3975,68
420	1749,17	-3976,49
403	1750,11	-3977,20
421	1745,94	-3853,77
422	1744,96	-3853,79
423	1743,83	-3819,68
424	1744,79	-3819,62
425	1744,70	-3816,94
426	1742,74	-3818,37
427	1741,98	-3819,42
428	1741,30	-3820,76
429	1740,96	-3821,95
430	1740,86	-3823,77
431	1741,16	-3832,45
432	1741,79	-3849,84
433	1742,40	-3864,11
434	1742,65	-3869,15
435	1742,86	-3870,37
436	1743,40	-3871,25
437	1745,20	-3873,17
438	1745,72	-3884,94
439	1744,93	-3885,54
440	1744,22	-3886,45
441	1743,66	-3887,57
442	1743,42	-3888,58

443	1743,40	-3889,89
444	1743,85	-3901,29
445	1746,97	-3901,21
446	1746,66	-3895,06
447	1747,33	-3894,96
448	1748,97	-3894,72
449	1748,81	-3888,13
450	1747,11	-3888,24
451	1746,62	-3888,27
452	1745,46	-3868,29
453	1746,43	-3868,26
454	1745,91	-3859,12
455	1746,12	-3859,11
456	1748,26	-3859,06
457	1748,04	-3853,71
421	1745,94	-3853,77
458	1744,11	-3799,58
459	1744,04	-3797,32
460	1740,67	-3797,44
461	1740,86	-3797,73
462	1741,71	-3798,52
463	1742,65	-3799,13
464	1743,48	-3799,46
458	1744,11	-3799,58
465	1739,88	-3763,48
466	1738,32	-3753,11
467	1737,77	-3742,74
468	1739,02	-3742,75
469	1738,85	-3738,25
470	1737,59	-3738,30
471	1736,86	-3717,84
472	1736,69	-3718,27
473	1736,40	-3719,46
474	1736,36	-3720,62
475	1736,47	-3724,58
476	1737,83	-3759,51
477	1738,29	-3761,28

478	1739,01	-3762,56
465	1739,88	-3763,48
479	1741,19	-3713,03
480	1739,77	-3713,91
481	1738,73	-3714,79
482	1737,82	-3715,87
483	1737,25	-3716,88
484	1737,07	-3717,31
485	1741,33	-3717,05
486	1743,33	-3716,95
487	1743,18	-3712,47
488	1741,17	-3712,58
479	1741,19	-3713,03
489	1740,58	-3695,03
490	1736,81	-3692,20
491	1736,62	-3688,01
492	1735,61	-3688,04
493	1735,66	-3689,54
494	1735,86	-3691,06
495	1736,37	-3692,21
496	1737,10	-3693,21
497	1737,90	-3693,95
498	1738,81	-3694,52
499	1739,83	-3694,90
489	1740,58	-3695,03
500	1738,88	-3660,40
501	1737,33	-3657,32
502	1735,49	-3655,92
503	1735,27	-3653,00
504	1734,67	-3653,01
505	1734,71	-3655,07
506	1734,85	-3656,22
507	1735,27	-3657,40
508	1736,05	-3658,59
509	1736,95	-3659,46
510	1737,93	-3660,04

500	1738,88	-3660,40
511	1734,95	-3528,29
512	1730,96	-3528,31
513	1731,11	-3532,30
514	1735,09	-3532,29
515	1738,25	-3532,28
516	1738,11	-3528,28
511	1734,95	-3528,29
517	1734,59	-3517,60
518	1736,94	-3517,51
519	1736,76	-3513,02
520	1736,07	-3513,04
521	1736,18	-3516,09
522	1735,25	-3516,19
523	1734,55	-3516,39
524	1733,40	-3516,97
525	1732,47	-3517,68
517	1734,59	-3517,60
526	1728,84	-3473,62
527	1730,69	-3473,58
528	1730,51	-3469,09
529	1728,66	-3469,12
526	1728,84	-3473,62
530	1726,99	-3426,98
531	1728,85	-3426,95
532	1728,68	-3422,46
533	1726,81	-3422,48
530	1726,99	-3426,98
534	1730,51	-3396,63
535	1725,80	-3396,77
536	1725,86	-3398,36
537	1725,95	-3400,75
538	1730,64	-3400,61
539	1732,25	-3400,56

540	1732,10	-3396,59
534	1730,51	-3396,63
541	1729,03	-3392,66
542	1728,89	-3388,67
543	1725,49	-3388,77
544	1725,64	-3392,77
541	1729,03	-3392,66
545	1724,65	-3369,60
546	1728,18	-3369,41
547	1727,56	-3362,43
548	1727,97	-3360,77
549	1728,61	-3359,17
550	1729,53	-3357,72
551	1730,79	-3356,19
552	1732,06	-3355,15
553	1733,54	-3354,17
554	1734,87	-3353,59
555	1736,59	-3353,08
556	1738,17	-3352,84
557	1738,18	-3350,57
558	1753,68	-3349,72
559	1738,12	-3350,27
560	1736,24	-3350,45
561	1734,32	-3350,81
562	1732,15	-3351,64
563	1730,43	-3352,64
564	1728,78	-3353,94
565	1727,22	-3355,63
566	1725,81	-3357,78
567	1724,83	-3360,18
568	1724,42	-3362,09
569	1724,23	-3363,64
570	1724,27	-3365,32
545	1724,65	-3369,60
571	1723,21	-3327,41
572	1723,57	-3329,71

573	1725,82	-3331,36
574	1733,71	-3332,22
575	1738,00	-3332,02
576	1738,06	-3335,32
577	1733,75	-3335,41
578	1723,92	-3331,20
579	1723,10	-3329,60
580	1722,42	-3327,45
581	1721,93	-3319,42
582	1723,32	-3319,40
583	1723,48	-3323,36
584	1725,73	-3323,06
585	1725,87	-3327,06
571	1723,21	-3327,41
586	1728,53	-3306,59
587	1728,38	-3302,59
588	1721,10	-3303,34
589	1721,29	-3307,33
586	1728,53	-3306,59
590	1719,25	-3263,37
591	1720,51	-3263,31
592	1720,33	-3258,81
593	1719,04	-3258,87
590	1719,25	-3263,37
594	1722,05	-3225,66
595	1721,92	-3221,66
596	1717,32	-3221,73
597	1717,50	-3225,71
594	1722,05	-3225,66
598	1691,17	-3237,36
599	1698,56	-3238,17
600	1697,38	-3236,99
601	1696,01	-3236,04
602	1694,62	-3235,40
603	1693,50	-3235,07

604	1692,04	-3234,83
605	1691,13	-3234,72
606	1689,59	-3234,53
607	1687,24	-3233,87
608	1667,69	-3234,04
609	1688,89	-3237,11
598	1691,17	-3237,36
610	1702,21	-3305,29
611	1701,47	-3289,64
612	1700,45	-3289,72
613	1700,04	-3284,23
614	1701,49	-3284,12
615	1702,67	-3264,12
616	1702,30	-3264,13
617	1702,12	-3259,63
618	1703,38	-3259,58
619	1703,49	-3261,12
620	1706,05	-3316,25
621	1706,49	-3324,15
622	1706,46	-3325,13
623	1706,25	-3326,09
624	1705,75	-3327,30
625	1705,00	-3328,32
626	1704,15	-3329,05
627	1703,35	-3329,55
628	1703,36	-3330,08
629	1699,88	-3330,55
630	1699,74	-3326,56
631	1702,15	-3326,23
632	1701,81	-3321,76
633	1702,99	-3321,67
634	1702,40	-3309,26
635	1698,89	-3309,67
636	1698,75	-3305,68
610	1702,21	-3305,29
637	1693,08	-3370,84
638	1690,10	-3371,01
639	1690,99	-3367,34

640	1693,03	-3367,23
641	1705,12	-3366,57
642	1704,88	-3363,04
643	1703,88	-3363,12
644	1703,47	-3357,63
645	1704,65	-3357,54
646	1704,11	-3350,63
647	1705,28	-3351,12
648	1706,22	-3351,78
649	1706,97	-3352,52
650	1707,59	-3353,46
651	1708,04	-3354,58
652	1708,25	-3355,80
653	1708,83	-3366,37
654	1709,37	-3376,54
655	1709,86	-3389,00
656	1710,19	-3401,40
657	1710,87	-3421,39
658	1711,71	-3441,37
659	1712,10	-3451,36
660	1713,43	-3481,33
661	1713,79	-3490,75
662	1712,61	-3501,38
663	1711,71	-3506,58
664	1710,07	-3484,48
665	1708,65	-3484,55
666	1708,19	-3478,66
667	1709,61	-3478,58
668	1707,70	-3432,46
669	1706,51	-3432,53
670	1706,12	-3426,73
671	1707,47	-3426,66
672	1706,32	-3398,56
673	1705,31	-3398,60
674	1704,90	-3393,17
675	1706,09	-3393,08
676	1705,18	-3370,17
637	1693,08	-3370,84

677	1510,97	-3701,30
678	1511,15	-3701,45
679	1512,33	-3700,07
680	1516,26	-3697,11
681	1516,67	-3697,44
682	1527,79	-3682,18
683	1544,57	-3659,18
684	1544,10	-3658,80
685	1547,23	-3654,90
686	1547,79	-3655,35
687	1588,57	-3606,55
688	1587,68	-3604,82
689	1592,55	-3602,29
690	1593,44	-3603,99
691	1596,84	-3603,69
692	1632,43	-3600,58
693	1632,40	-3599,78
694	1637,39	-3599,55
695	1637,42	-3600,25
696	1675,54	-3598,44
697	1675,80	-3595,34
698	1630,65	-3597,23
699	1623,83	-3596,87
700	1616,24	-3594,97
701	1604,43	-3587,83
702	1566,55	-3564,83
703	1575,02	-3548,99
704	1565,52	-3546,21
705	1583,74	-3525,75
706	1607,05	-3527,52
707	1608,43	-3535,83
708	1612,45	-3559,93
709	1606,71	-3558,25
710	1582,12	-3551,07
711	1575,74	-3562,93
712	1604,94	-3581,17
713	1617,97	-3589,22
714	1630,72	-3589,69
715	1643,00	-3589,56

716	1667,53	-3588,45
717	1677,77	-3587,79
718	1691,48	-3597,88
719	1712,58	-3597,33
720	1712,52	-3596,52
721	1714,31	-3595,26
722	1713,97	-3588,18
723	1710,92	-3587,79
724	1710,77	-3582,17
725	1712,51	-3582,13
726	1711,89	-3579,14
727	1713,29	-3578,86
728	1713,07	-3570,81
729	1711,74	-3570,83
730	1711,54	-3565,95
731	1711,71	-3558,78
732	1713,27	-3558,76
733	1713,29	-3559,16
734	1716,29	-3559,07
735	1716,63	-3567,80
736	1717,00	-3581,16
737	1717,54	-3603,37
738	1717,40	-3604,83
739	1716,61	-3606,60
740	1715,35	-3607,94
741	1713,92	-3608,65
742	1713,74	-3601,95
743	1712,94	-3602,01
744	1712,85	-3600,93
745	1694,65	-3601,40
746	1686,40	-3602,99
747	1645,89	-3603,94
748	1637,56	-3604,47
749	1632,63	-3604,78
750	1632,62	-3604,42
751	1594,38	-3607,54
752	1592,68	-3608,42
753	1590,94	-3609,33
754	1573,09	-3630,69

755	1550,60	-3657,61
756	1551,13	-3658,04
757	1548,00	-3661,93
758	1547,42	-3661,47
759	1519,64	-3699,83
760	1520,16	-3700,24
761	1517,82	-3704,73
762	1513,13	-3710,22
763	1507,64	-3705,57
764	1508,81	-3704,19
765	1508,59	-3704,00
766	1473,70	-3674,39
767	1470,17	-3672,84
768	1461,76	-3671,74
769	1460,99	-3672,61
770	1457,86	-3670,12
771	1460,35	-3666,99
772	1461,66	-3668,03
773	1471,16	-3669,34
774	1472,02	-3668,11
775	1476,28	-3670,18
776	1475,72	-3671,38
677	1510,97	-3701,30
777	1717,52	-3714,15
778	1717,04	-3704,09
779	1716,16	-3704,13
780	1715,75	-3698,68
781	1717,00	-3698,59
782	1715,25	-3658,30
783	1714,40	-3658,33
784	1713,98	-3652,89
785	1715,06	-3652,81
786	1714,20	-3617,50
787	1715,77	-3618,29
788	1717,04	-3619,58
789	1717,72	-3620,84
790	1718,04	-3622,53
791	1718,52	-3641,14

792	1718,81	-3655,89
793	1719,40	-3675,90
794	1719,82	-3689,94
795	1720,16	-3701,12
796	1720,66	-3716,25
797	1721,58	-3741,21
798	1722,35	-3761,19
799	1722,78	-3773,68
800	1722,47	-3776,16
801	1722,02	-3777,41
802	1721,19	-3778,66
803	1720,67	-3779,13
804	1720,04	-3765,44
805	1719,18	-3765,55
806	1718,76	-3760,04
807	1719,77	-3759,96
808	1718,96	-3744,18
809	1718,08	-3744,25
810	1717,66	-3738,76
811	1718,68	-3738,69
812	1717,73	-3718,60
813	1715,28	-3718,73
814	1715,04	-3714,27
777	1717,52	-3714,15
815	1722,79	-3820,46
816	1721,61	-3820,55
817	1721,19	-3815,05
818	1722,22	-3815,00
819	1721,04	-3788,91
820	1722,18	-3789,94
821	1723,27	-3791,66
822	1723,65	-3793,31
823	1724,18	-3808,81
824	1723,01	-3817,40
815	1722,79	-3820,46
825	1727,80	-3895,16
826	1726,56	-3895,21

827	1726,38	-3890,71
828	1727,60	-3890,65
825	1727,80	-3895,16
829	1729,41	-3934,15
830	1728,13	-3934,20
831	1727,96	-3929,70
832	1729,22	-3929,65
829	1729,41	-3934,15
833	1729,15	-3969,28
834	1729,52	-3969,32
835	1729,47	-3967,65
836	1730,66	-3967,61
837	1730,92	-3973,99
838	1729,31	-3973,81
839	1725,45	-3973,82
840	1725,25	-3968,22
833	1729,15	-3969,28
841	1731,65	-3992,88
842	1726,24	-3993,04
843	1726,29	-3997,03
844	1731,82	-3996,87
841	1731,65	-3992,88
845	1732,86	-4023,08
846	1731,70	-4023,12
847	1731,52	-4018,63
848	1732,68	-4018,58
845	1732,86	-4023,08
849	1736,08	-4105,05
850	1734,99	-4105,09
851	1734,81	-4100,59
852	1735,89	-4100,55
853	1735,91	-4100,92
849	1736,08	-4105,05



854	1737,46	-4136,27
855	1736,25	-4136,32
856	1736,34	-4138,70
857	1730,20	-4139,05
858	1730,43	-4143,02
859	1734,08	-4142,82
860	1735,11	-4144,47
861	1737,84	-4144,53
862	1737,80	-4143,68
854	1737,46	-4136,27
863	1739,20	-4181,10
864	1738,05	-4181,14
865	1737,87	-4176,64
866	1739,05	-4176,60
867	1739,20	-4180,85
863	1739,20	-4181,10
868	1742,32	-4257,02
869	1741,10	-4257,07
870	1740,92	-4252,57
871	1742,12	-4252,53
868	1742,32	-4257,02
872	1746,01	-4343,77
873	1745,08	-4320,85
874	1741,72	-4320,99
875	1742,22	-4332,66
876	1742,71	-4332,62
877	1742,74	-4333,81
878	1742,27	-4333,83
879	1742,57	-4340,94
880	1741,74	-4341,03
881	1741,60	-4344,01
882	1741,51	-4345,86
883	1734,18	-4346,06
884	1733,18	-4346,08
885	1733,29	-4349,43
886	1742,95	-4349,15

887	1742,97	-4348,94
888	1743,79	-4348,35
889	1744,43	-4347,71
890	1745,11	-4346,82
891	1745,57	-4345,87
892	1745,90	-4344,74
872	1746,01	-4343,77
893	1735,93	-4348,62
894	1735,91	-4347,61
895	1734,90	-4347,64
896	1734,94	-4348,63
893	1735,93	-4348,62
897	1745,57	-4492,72
898	1745,13	-4492,88
899	1745,16	-4492,18
900	1744,16	-4492,14
901	1744,12	-4493,14
902	1744,40	-4493,15
903	1743,15	-4493,61
904	1743,15	-4493,48
905	1743,13	-4492,47
906	1742,93	-4489,96
907	1742,06	-4484,68
908	1739,12	-4463,60
909	1738,12	-4463,63
910	1738,00	-4457,75
911	1744,68	-4462,36
912	1744,71	-4463,14
913	1745,41	-4481,76
914	1746,41	-4481,72
915	1741,86	-4360,81
916	1741,75	-4360,81
917	1740,86	-4360,84
918	1741,03	-4365,27
919	1740,34	-4365,32
920	1739,94	-4359,99
921	1734,16	-4359,13

922	1734,15	-4355,58
923	1741,63	-4356,71
924	1742,45	-4356,83
925	1742,42	-4357,23
926	1743,31	-4357,71
927	1744,24	-4358,30
928	1745,05	-4358,98
929	1745,82	-4359,82
930	1746,48	-4362,50
931	1746,61	-4365,38
932	1744,77	-4365,44
933	1745,72	-4391,39
934	1747,77	-4391,29
935	1748,00	-4397,00
936	1745,92	-4397,11
937	1747,25	-4434,74
938	1749,43	-4435,52
939	1750,46	-4465,09
940	1751,19	-4486,07
941	1751,49	-4495,23
942	1749,58	-4495,29
943	1750,38	-4519,11
944	1752,36	-4519,04
945	1752,48	-4522,14
946	1752,60	-4525,74
947	1753,09	-4540,55
948	1753,47	-4550,54
949	1753,73	-4560,42
950	1754,20	-4580,41
951	1754,72	-4602,15
952	1755,02	-4626,73
953	1753,80	-4627,20
954	1753,43	-4621,95
955	1752,27	-4621,99
956	1752,02	-4615,99
957	1753,94	-4615,92
958	1753,31	-4604,81
959	1751,66	-4605,10
960	1751,64	-4604,09

961	1751,40	-4600,97
962	1753,08	-4600,82
963	1751,61	-4574,97
964	1750,77	-4575,05
965	1750,37	-4569,51
966	1751,38	-4569,47
967	1750,55	-4540,80
968	1749,25	-4538,49
969	1750,46	-4537,88
970	1750,23	-4529,93
971	1749,11	-4530,00
972	1748,75	-4524,62
973	1748,25	-4524,65
974	1747,26	-4500,67
975	1749,95	-4491,10
897	1745,57	-4492,72
976	1742,22	-4396,99
977	1741,45	-4397,01
978	1741,30	-4391,51
979	1742,01	-4391,49
976	1742,22	-4396,99
980	1744,13	-4447,67
981	1743,04	-4447,71
982	1742,77	-4439,36
983	1743,81	-4439,33
980	1744,13	-4447,67
984	1746,96	-4640,03
985	1746,96	-4636,48
986	1749,17	-4636,51
987	1749,69	-4640,03
984	1746,96	-4640,03
988	1750,50	-4769,00
989	1750,41	-4765,69
990	1753,42	-4765,61
991	1753,52	-4768,93

988	1750,50	-4769,00
992	1753,56	-4836,06
993	1753,48	-4832,06
994	1755,28	-4832,01
995	1755,38	-4836,01
992	1753,56	-4836,06
996	1759,12	-4989,26
997	1757,99	-4989,31
998	1757,85	-4985,31
999	1758,90	-4985,27
1000	1758,95	-4987,26
996	1759,12	-4989,26
1001	1760,05	-5029,07
1002	1757,25	-5029,09
1003	1757,11	-5025,10
1004	1759,96	-5025,07
1001	1760,05	-5029,07
1005	1685,46	-5050,88
1006	1685,46	-5056,25
1007	1685,46	-5057,20
1008	1736,40	-5057,22
1009	1736,41	-5059,39
1010	1755,15	-5059,52
1011	1755,30	-5063,17
1012	1760,76	-5063,12

1013	1760,61	-5056,11
1014	1760,57	-5053,84
1015	1764,05	-5053,72
1016	1765,92	-5053,66
1017	1765,88	-5052,06
1018	1765,20	-5052,08
1019	1765,09	-5048,16
1020	1760,45	-5048,30
1021	1760,33	-5042,46
1022	1760,29	-5040,75
1023	1748,00	-5041,00
1024	1732,82	-5041,42
1025	1732,82	-5042,92
1026	1732,82	-5048,15
1027	1685,46	-5048,15
1005	1685,46	-5050,88
1028	1736,58	-5197,06
1029	1748,57	-5192,67
1030	1757,76	-5191,98
1031	1756,97	-5193,31
1032	1749,10	-5196,46
1028	1736,58	-5197,06
1033	1752,69	-5212,44
1034	1752,45	-5204,94
1035	1756,45	-5204,82
1036	1756,57	-5208,75
1033	1752,69	-5212,44

Строительство объектов капитального строительства в составе проектируемого линейного объекта в границах зоны его планируемого размещения проектом не предусмотрено.

В местах пересечения и сближения реконструируемой дороги с инженерными коммуникациями проектом предусмотрены мероприятия по их защите (при определении необходимости) от возможного негативного

воздействия в связи с размещением автомобильной дороги, состоящие из дополнительной защиты их в виде металлических и бетонных футляров.

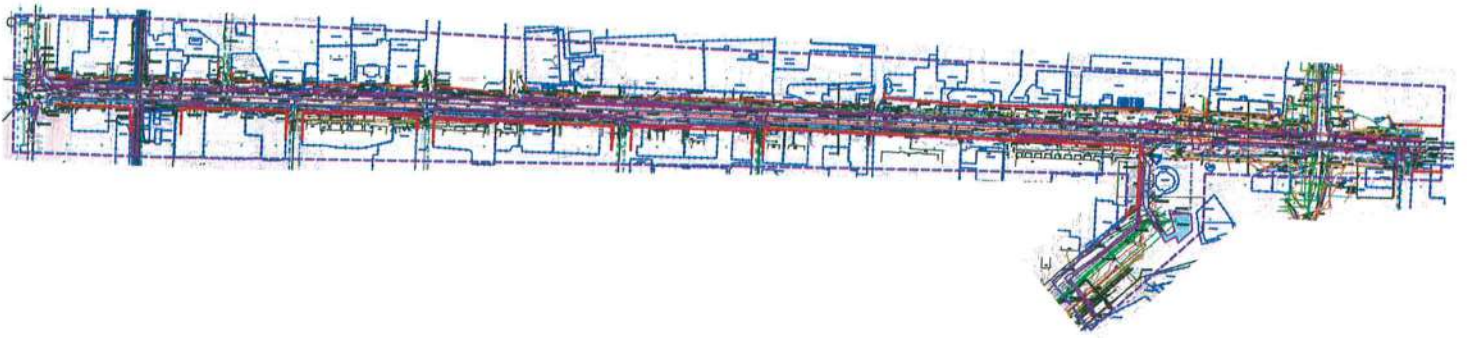
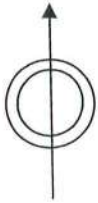
Объекты культурного наследия отсутствуют. Мероприятия по сохранению объектов культурного наследия от возможного негативного воздействия в связи с размещением линейного объекта проводить не требуется.

Документацией по планировке территории мероприятия по охране окружающей среды не предусмотрены.











Согласно результатам инженерно-геологических изысканий активные инженерно-геологические, в том числе техногенные процессы, в границах разработки документации по планировке не выявлены, поэтому мероприятия по защите территории от чрезвычайных ситуаций природного и техногенного характера, мероприятия по гражданской обороне не требуют разработки.

Реконструируемые участки автомобильных дорог не являются пожароопасными объектами, поэтому мероприятия по обеспечению пожарной безопасности также не требуются.

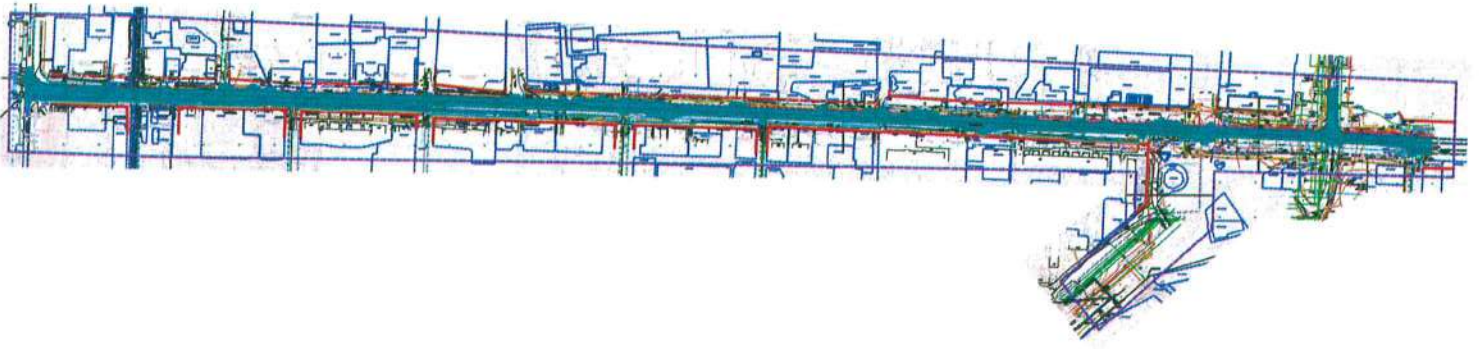
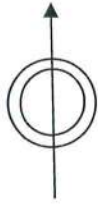
## Проект межевания территории V. Чертеж межевания территории





















### Условные обозначения:

	Граница территории, в отношении которой осуществляется подготовка проекта планировки		Сооружения, имеющиеся в ЕГРН сведения о которых достаточны для определения их местоположения
	Устанавливаемые красные линии	52:21:0000000:2329	Кадастровый номер сооружения
	Границы кадастровых кварталов	52:21:0000120:391	Условный номер формируемого земельного участка
	Образование земельные участки	52:21:0000118:49	Кадастровый номер земельного участка / ОКС
	Границы земельных участков, имеющиеся в ЕГРН сведения о которых достаточны для определения их местоположения		Бровка существующего земельного полотна, существующие откосы
	ОКС, имеющиеся в ЕГРН сведения о которых достаточны для определения их местоположения		Проектируемая кромка проезжей части
			Земельные участки, предполагаемые к изъятию для государственных нужд Нижегородской области

## VI. Чертеж межевания территории на период эксплуатации линейного объекта



### Условные обозначения:

	Граница территории, в отношении которой осуществляется подготовка проекта планировки и межевания		Красные линии		52:21:0000000:391	Условный номер земельного участка под о/д на период эксплуатации линейного объекта
	Границы кадастровых кварталов		Земельные участки на период эксплуатации линейного объекта		52:21:0000000:2329	Кадастровый номер сооружения
	Земельные участки для эксплуатации о/дорог, имеющиеся в ЕГРН сведения о которых достаточны для определения их местоположения		Границы земельных участков, имеющиеся в ЕГРН сведения о которых достаточны для определения их местоположения		52:21:0000118:49	Кадастровый номер земельного участка / ОКС
	ОКС, имеющиеся в ЕГРН сведения о которых достаточны для определения их местоположения		Сооружения, имеющиеся в ЕГРН сведения о которых достаточны для определения их местоположения			Бровка существующего земельного полотна, существующие откосы
	Характерная точка границы территории, в отношении которой осуществляется подготовка проекта планировки и межевания					Проектируемая крайка проезжей части Проектируемые вымощенные экраны
						Бортовой камень, уложенный вровень с проезжей частью

## VII. Перечень и сведения об образуемых земельных участках

Местоположение границ и условные номера образуемых земельных участков и частей земельных участков указаны в разделе V. Чертеж межевания территории.

*Сведения о земельных участках, образованных из земель, государственная собственность на которые не разграничена, в границах зоны планируемого размещения линейного объекта (постоянный отвод)*

Условный номер образуемого земельного участка	Площадь, м <sup>2</sup>	Категория земель	Вид разрешенного использования	Адрес (описание местоположения)
52:21:0000120:ЗУ1	10	Земли населенных пунктов	Земельные участки (территории) общего пользования	Примерно в 30 метрах в северо-западном направлении от дома №22а по ул. Красноармейская в городе Дзержинск Нижегородской области
52:21:0000001:ЗУ2	6	Земли населенных пунктов	Земельные участки (территории) общего пользования	Примерно в 35 метрах в северо-западном направлении от дома № 22а по ул. Красноармейская в городе Дзержинск Нижегородской области
52:21:0000001:ЗУ3	6992	Земли населенных пунктов	Земельные участки (территории) общего пользования	Примерно в 6 метрах к северу от экспл. км 5+507 автомобильной дороги (22 ОП МЗ 22Н-4915) Заревская объездная дорога г. Дзержинска и далее в восточном направлении вдоль ул. Красноармейская в городе Дзержинск Нижегородской области
52:21:0000131:ЗУ4	94	Земли населенных пунктов	Земельные участки (территории) общего пользования	Примерно в 10 метрах в северо-восточном направлении от экспл. км 5+507 автомобильной дороги (22 ОП МЗ 22Н-4915) Заревская объездная дорога г. Дзержинска

52:21:0000131:3У5	20	Земли населенных пунктов	Земельные участки (территории) общего пользования	Примерно в 12 метрах в юго-восточном направлении от дома №22 по ул. Красноармейская в городе Дзержинск Нижегородской области
52:21:0000131:3У6	45	Земли населенных пунктов	Земельные участки (территории) общего пользования	Примерно в 15 метрах в юго-восточном направлении от дома №22в по ул. Красноармейская в городе Дзержинск Нижегородской области
52:21:0000131:3У7	57	Земли населенных пунктов	Земельные участки (территории) общего пользования	Примерно в 95 метрах в юго-восточном направлении от дома №22в по ул. Красноармейская в городе Дзержинск Нижегородской области
52:21:0000131:3У8	23	Земли населенных пунктов	Земельные участки (территории) общего пользования	На съезде в переулок Гаражный в городе Дзержинск Нижегородской области
52:21:0000001:3У9	273	Земли населенных пунктов	Земельные участки (территории) общего пользования	От съезда в переулок Гаражный в восточном направлении вдоль ул. Красноармейская в городе Дзержинск Нижегородской области
52:21:0000114:3У10	333	Земли населенных пунктов	Земельные участки (территории) общего пользования	От съезда в переулок Гаражный в восточном направлении вдоль ул. Красноармейская в городе Дзержинск Нижегородской области
52:21:0000114:3У11	40	Земли населенных пунктов	Земельные участки (территории) общего пользования	Примерно в 70 метрах от дома №9а по ул. Красноармейская в юго-западном направлении в городе Дзержинск Нижегородской области
52:21:0000114:3У12	23	Земли населенных пунктов	Земельные участки (территории) общего пользования	Примерно в 12 метрах от дома №9а по ул. Красноармейская в южном направлении в городе Дзержинск Нижегородской области



52:21:0000118:3У13	72	Земли населенных пунктов	Земельные участки (территории) общего пользования	Примерно в 58 метрах от дома №22б по ул. Красноармейская в северо-восточном направлении в городе Дзержинск Нижегородской области
52:21:0000001:3У14	1857	Земли населенных пунктов	Земельные участки (территории) общего пользования	Примерно в 18 метрах к югу от дома №9а по ул. Красноармейская и далее в восточном направлении вдоль ул. Красноармейская в городе Дзержинск Нижегородской области
52:21:0000114:3У15	38	Земли населенных пунктов	Земельные участки (территории) общего пользования	Примерно в 55 метрах от дома №9а по ул. Красноармейская в юго-восточном направлении в городе Дзержинск Нижегородской области
52:21:0000114:3У16	81	Земли населенных пунктов	Земельные участки (территории) общего пользования	Примерно в 35 метрах от дома №15 по ул. Красноармейская в юго-запад-ном направлении в городе Дзержинск Нижегородской области
52:21:0000114:3У17	53	Земли населенных пунктов	Земельные участки (территории) общего пользования	Примерно в 10 метрах от дома №15 по ул. Красноармейская в юго-восточном направлении в городе Дзержинск Нижегородской области
52:21:0000114:3У18	496	Земли населенных пунктов	Земельные участки (территории) общего пользования	Примерно в 27 метрах от дома №15 в юго-восточном направлении в городе Дзержинск Нижегородской области
52:21:0000114:3У19	79	Земли населенных пунктов	Земельные участки (территории) общего пользования	Примерно в 60 метрах от дома №10 по ул. Красноармейская в северо-восточном направлении в городе Дзержинск Нижегородской области
52:21:0000114:3У20	38	Земли населенных пунктов	Земельные участки (территории) общего пользования	Примерно в 55 метрах от дома №17 по ул. Красноармейская в юго-западном направлении в

				городе Дзержинск Нижегородской области
52:21:0000114:3У21	116	Земли населенных пунктов	Земельные участки (территории) общего пользования	Примерно в 10 метрах от дома №17 по ул. Красноармейская в южном направлении в городе Дзержинск Нижегородской области
52:21:0000114:3У22	114	Земли населенных пунктов	Земельные участки (территории) общего пользования	Примерно в 50 метрах от дома №17 по ул. Красноармейская в юго-восточном направлении в городе Дзержинск Нижегородской области
52:21:0000114:3У23	14	Земли населенных пунктов	Земельные участки (территории) общего пользования	Примерно в 175 метрах от дома №17 по ул. Красноармейская в юго-восточном направлении в городе Дзержинск Нижегородской области
52:21:0000114:3У24	17	Земли населенных пунктов	Земельные участки (территории) общего пользования	Примерно в 205 метрах от дома №17 по ул. Красноармейская в юго-восточном направлении в городе Дзержинск Нижегородской области
52:21:0000114:3У25	101	Земли населенных пунктов	Земельные участки (территории) общего пользования	Примерно в 75 метрах от дома №21 по ул. Красноармейская в юго-западном направлении в городе Дзержинск Нижегородской области
52:21:0000114:3У26	11	Земли населенных пунктов	Земельные участки (территории) общего пользования	Примерно в 30 метрах от дома №21 по ул. Красноармейская в юго-западном направлении в городе Дзержинск Нижегородской области
52:21:0000001:3У27	3977	Земли населенных пунктов	Земельные участки (территории) общего пользования	Вдоль ул. Красноармейская в западном направлении от экспл. км 9+278 автомобильной дороги (22 ОП РЗ 22К-0025) Подъезд к г. Дзержинск от а/д М-7 "Волга" в городе

				Дзержинск Нижегородской области
52:21:0000114:3У28	48	Земли населенных пунктов	Земельные участки (территории) общего пользования	Примерно в 55 метрах от дома №21 по ул. Красноармейская в северо-восточном направлении в городе Дзержинск Нижегородской области
52:21:0000115:3У29	38	Земли населенных пунктов	Земельные участки (территории) общего пользования	Примерно в 70 метрах от дома №21 по ул. Красноармейская в восточном направлении в городе Дзержинск Нижегородской области
52:21:0000115:3У30	229	Земли населенных пунктов	Земельные участки (территории) общего пользования	Примерно в 20 метрах к северу от экспл. км 9+278 автомобильной дороги (22 ОП РЗ 22К-0025) Подъезд к г. Дзержинск от а/д М-7 "Волга" и далее вдоль ул. Красноармейская в западном направлении в городе Дзержинск Нижегородской области
52:21:0000113:3У31	14	Земли населенных пунктов	Земельные участки (территории) общего пользования	Примерно в 20 метрах к югу от экспл. км 9+278 автомобильной дороги (22 ОП РЗ 22К-0025) Подъезд к г. Дзержинск от а/д М-7 "Волга" в городе Дзержинск Нижегородской области
52:21:0000001:3У32	3	Земли населенных пунктов	Земельные участки (территории) общего пользования	Примерно в 20 метрах к югу от экспл. км 9+278 автомобильной дороги (22 ОП РЗ 22К-0025) Подъезд к г. Дзержинск от а/д М-7 "Волга" в городе Дзержинск Нижегородской области
52:21:0000113:3У33	23	Земли населенных пунктов	Земельные участки (территории) общего пользования	На съезде в ул. Самохвалова примерно в 25 метрах к юго-западу от экспл. км 9+278 автомобильной дороги (22 ОП РЗ 22К-0025) Подъезд к г. Дзержинск от а/д М-7

				"Волга" в городе Дзержинск Нижегородской области
52:21:0000112:3У34	4	Земли населенных пунктов	Земельные участки (территории) общего пользования	На съезде в ул. Самохвалова примерно в 35 метрах к юго-западу от экспл. км 9+278 автомобильной дороги (22 ОП РЗ 22К-0025) Подъезд к г. Дзержинск от а/д М-7 "Волга" в городе Дзержинск Нижегородской области
52:21:0000115:3У35	43	Земли населенных пунктов	Земельные участки (территории) общего пользования	Примерно в 90 метрах к западу от экспл. км 9+278 автомобильной дороги (22 ОП РЗ 22К-0025) Подъезд к г. Дзержинск от а/д М-7 "Волга" по ул. Красноармейская в городе Дзержинск Нижегородской области
52:21:0000117:3У36	160	Земли населенных пунктов	Земельные участки (территории) общего пользования	Примерно в 40 метрах от дома №9а по ул. Красноармейская в южном направлении в городе Дзержинск Нижегородской области
52:21:0000001:3У37	10	Земли населенных пунктов	Земельные участки (территории) общего пользования	Примерно в 60 метрах в юго-восточном направлении от дома №9а по ул. Красноармейская в городе Дзержинск Нижегородской области
52:21:0000116:3У38	1888	Земли населенных пунктов	Земельные участки (территории) общего пользования	Примерно в 25 метрах в северном направлении от дома №10 по ул. Красноармейская в городе Дзержинск Нижегородской области
52:21:0000116:3У39	97	Земли населенных пунктов	Земельные участки (территории) общего пользования	Примерно в 23 метрах в северном направлении от дома №10 по ул. Красноармейская в городе Дзержинск Нижегородской области

52:21:0000001:3У40	71	Земли населенных пунктов	Земельные участки (территории) общего пользования	Примерно в 80 метрах в северо-восточном направлении от дома №10 по ул. Красноармейская в городе Дзержинск Нижегородской области
52:21:0000111:3У41	5524	Земли населенных пунктов	Земельные участки (территории) общего пользования	Примерно в 35 метрах от дома №34 по ул. Красноармейская в западном и восточном направлениях в городе Дзержинск Нижегородской области
52:21:0000131:3У42	35	Земли населенных пунктов	Земельные участки (территории) общего пользования	Примерно в 14 метрах в южном и юго-западном направлениях от дома №22 по ул. Красноармейская в городе Дзержинск Нижегородской области
52:21:0000131:3У43	53	Земли населенных пунктов	Земельные участки (территории) общего пользования	Примерно в 10 метрах в южном направлении от дома №22в по ул. Красноармейская в городе Дзержинск Нижегородской области
52:21:0000118:3У44	44	Земли населенных пунктов	Земельные участки (территории) общего пользования	Примерно в 11 метрах в северо-восточном направлении от дома №9 по ул. Ульянова в городе Дзержинск Нижегородской области
52:21:0000118:3У45	3	Земли населенных пунктов	Земельные участки (территории) общего пользования	Примерно в 30 метрах в северо-западном направлении от дома №10 по ул. Ульянова в городе Дзержинск Нижегородской области
52:21:0000118:3У46	22	Земли населенных пунктов	Земельные участки (территории) общего пользования	Примерно в 6 метрах в северо-западном направлении от дома №10 по ул. Ульянова в городе Дзержинск Нижегородской области
52:21:0000001:3У47	3	Земли населенных пунктов	Земельные участки (территории) общего пользования	Примерно в 35 метрах в северо-восточном направлении от дома №10

				по ул. Ульянова в городе Дзержинск Нижегородской области
52:21:0000117:3У48	43	Земли населенных пунктов	Земельные участки (территории) общего пользования	Примерно в 38 метрах в северо-восточном направлении от дома №10 по ул. Ульянова в городе Дзержинск Нижегородской области
52:21:0000135:3У49	128	Земли населенных пунктов	Земельные участки (территории) общего пользования	Примерно в 35 метрах от дома №11 по ул. Сухаренко в северо-восточном направлении в городе Дзержинск Нижегородской области
52:21:0000135:3У50	32	Земли населенных пунктов	Земельные участки (территории) общего пользования	Примерно в 40 метрах в южном направлении от дома №17 по ул. Красноармейская в городе Дзержинск Нижегородской области
52:21:0000001:3У51	75	Земли населенных пунктов	Земельные участки (территории) общего пользования	Примерно в 35 метрах от дома №17 по ул. Красноармейская в южном направлении в городе Дзержинск Нижегородской области
52:21:0000135:3У52	46	Земли населенных пунктов	Земельные участки (территории) общего пользования	Примерно в 35 метрах от дома №17 по ул. Красноармейская в юго-восточном направлении в городе Дзержинск Нижегородской области
52:21:0000111:3У138	70	Земли населенных пунктов	Земельные участки (территории) общего пользования	Примерно в 26 метрах в северном направлении от дома №32 по ул. Красноармейская в городе Дзержинск Нижегородской области
52:21:0000111:3У139	106	Земли населенных пунктов	Земельные участки (территории) общего пользования	Примерно в 23 метрах в северном направлении от дома №32 по ул. Красноармейская в городе Дзержинск Нижегородской области

*Сведения о земельных участках, образованных путем раздела исходного земельного участка с его сохранением в измененных границах, в границах зоны планируемого размещения линейного объекта (постоянный отвод)*

Условный номер образуемого земельного участка	Площадь, м <sup>2</sup>	Категория земель	Вид разрешенного использования	Адрес (описание местоположения)
52:21:0000118:33:ЗУ1*	5	Земли населенных пунктов	Гостиница	Примерно в 18 метрах от дома №9 по ул. Ульянова в северо-западном направлении в городе Дзержинск Нижегородской области
52:21:0000118:33:ЗУ2*	36	Земли населенных пунктов	Гостиница	Примерно в 6 метрах от дома №9 по ул. Ульянова в северном направлении в городе Дзержинск Нижегородской области
52:21:0000118:33:ЗУ3*	74	Земли населенных пунктов	Гостиница	Примерно в 7 метрах от дома №9 по ул. Ульянова в северном направлении в городе Дзержинск Нижегородской области

\* Образование земельных участков в зоне планируемого размещения линейного объекта с условными номерами 52:21:0000118:33:ЗУ1 площадью 5 кв.м и 52:21:0000118:33:ЗУ2 площадью 36 кв.м путем раздела исходного земельного участка с кадастровым номером 52:21:0000118:33, повлекло за собой образование земельного участка с условным номером на чертеже межевания территории 52:21:0000118:33:ЗУ3, площадью 74 кв.м, который не попадает в полосу отвода автомобильной дороги, но в отношении которого также предполагается изъятие для государственных нужд Нижегородской области, т.к. образование земельных участков не должно приводить к вклиниванию, вкрапливанию, изломанности границ, чересполосице, невозможности размещения объектов недвижимости и другим препятствующим рациональному использованию и охране земель недостатков (ст.11.9 Земельного кодекса РФ) по отношению к исходному участку.

*Сведения о земельных участках, образованных путем раздела исходных земельных участков, в отношении которых предполагается изъятие для государственных нужд Нижегородской области, в границах зоны планируемого размещения линейного объекта (постоянный отвод)*

Условный номер образуемого земельного участка	Площадь, м <sup>2</sup>	Категория земель	Вид разрешенного использования	Адрес (описание местоположения)
52:21:0000114:476:3У1	19	Земли населенных пунктов	Для эксплуатации автозаправочной станции (АЗС) стационарного типа (заправка автомобилей топливом)	Примерно в 25 метрах от съезда в пер. Гаражный в восточном направлении в городе Дзержинск Нижегородской области
52:21:0000114:475:3У1 (входит в ЕЗП 52:21:0000000:15)	16	Земли населенных пунктов	Для строительства диспетчерского пункта, производственной базы, производства бумаги из макулатуры	Примерно в 12 метрах от дома №9а по ул. Красноармейская в южном направлении в городе Дзержинск Нижегородской области

*Сведения о земельных участках, поставленных на государственный кадастровый учет, в отношении которых предполагается изъятие для государственных нужд Нижегородской области, расположенных в границах зоны планируемого размещения линейного объекта (постоянный отвод)*

Кадастровый номер земельного участка	Площадь, м <sup>2</sup>	Категория земель	Вид разрешенного использования	Адрес (описание местоположения)
52:21:0000001:8 (входит в ЕЗП 52:21:0000000:15)	22	Земли населенных пунктов	Для строительства диспетчерского пункта, производственной базы, производства бумаги из макулатуры	Установлено относительно ориентира. Адрес ориентира: Нижегородская область, г. Дзержинск, в районе ул. Красноармейская, 9
52:21:0000114:2931	3	Земли населенных пунктов	Для размещения сетевой рекламной установки	Нижегородская область, г. Дзержинск, ул. Красноармейская (рекламное место №109)



52:21:0000118:2	30*	Земли населенных пунктов	Для эксплуатации торгово-остановочного комплекса	Нижегородская область, г. Дзержинск, в районе жилого дома по ул. Ульянова
52:21:0000118:6	21**	Земли населенных пунктов	Для эксплуатации газетно-журнальных киосков	Нижегородская область, г. Дзержинск, в районе жилого дома №10 по ул. Ульянова

\* Из земельного участка с кадастровым номером 52:21:0000118:2 площадью 30 кв.м. под полосу отвода автомобильной дороги приходится 12 кв.м. Оставшиеся 18 кв.м. также предполагаются к изъятию для государственных нужд Нижегородской области, т.к. образование земельных участков не должно приводить к вклиниванию, вкрапливанию, изломанности границ, чересполосице, невозможности размещения объектов недвижимости и другим препятствующим рациональному использованию и охране земель недостатков (ст.11.9 Земельного кодекса РФ).

\*\* Из земельного участка с кадастровым номером 52:21:0000118:6 площадью 21 кв.м. под полосу отвода автомобильной дороги приходится 5 кв.м. Оставшиеся 16 кв.м. также предполагаются к изъятию для государственных нужд Нижегородской области, т.к. образование земельных участков не должно приводить к вклиниванию, вкрапливанию, изломанности границ, чересполосице, невозможности размещения объектов недвижимости и другим препятствующим рациональному использованию и охране земель недостатков (ст.11.9 Земельного кодекса РФ).

*Сведения о земельных участках, образованных из земель, государственная собственность на которые не разграничена, в границах зоны планируемого размещения линейных объектов, подлежащих переносу (переустройству) из зоны планируемого размещения линейного объекта (на период строительства)*

Условный номер образуемого земельного участка	Площадь, м <sup>2</sup>	Категория земель	Вид разрешенного использования	Адрес (описание местоположения)
52:21:0000001:3У53	23	Земли населенных пунктов	Земельные участки (территории) общего пользования	Примерно в 40 метрах в западном направлении от дома № 22а по ул. Красноармейская в городе Дзержинск Нижегородской области
52:21:0000120:3У54	45	Земли населенных пунктов	Земельные участки (территории) общего пользования	Примерно в 30 метрах в западном направлении от дома № 22а по ул. Красноармейская в городе Дзержинск Нижегородской области

52:21:0000001:3У55	24	Земли населенных пунктов	Земельные участки (территории) общего пользования	Примерно в 25 метрах в северо-восточном направлении от экспл. км 5+507 автомобильной дороги (22 ОП МЗ 22Н-4915) Заревская объездная дорога г. Дзержинска
52:21:0000131:3У56	313	Земли населенных пунктов	Земельные участки (территории) общего пользования	Примерно в 15 метрах в южном и западном направлениях от дома №22 по ул. Красноармейская в городе Дзержинск Нижегородской области
52:21:0000001:3У57	35	Земли населенных пунктов	Земельные участки (территории) общего пользования	Примерно в 16 метрах в южном направлении от дома №22 по ул. Красноармейская в городе Дзержинск Нижегородской области
52:21:0000131:3У58	419	Земли населенных пунктов	Земельные участки (территории) общего пользования	Примерно в 6 метрах от дома №22 по ул. Красноармейская в южном направлении и далее в восточном направлении в городе Дзержинск Нижегородской области
52:21:0000131:3У59	23	Земли населенных пунктов	Земельные участки (территории) общего пользования	Примерно в 15 метрах в юго-восточном направлении от дома №22 по ул. Красноармейская в городе Дзержинск Нижегородской области
52:21:0000001:3У60	6	Земли населенных пунктов	Земельные участки (территории) общего пользования	Примерно в 18 метрах в юго-восточном направлении от дома №22 по ул. Красноармейская в городе Дзержинск Нижегородской области
52:21:0000001:3У61	32	Земли населенных пунктов	Земельные участки (территории) общего пользования	Примерно в 45 метрах в юго-восточном направлении от дома №22в по ул.

				Красноармейская в городе Дзержинск Нижегородской области
52:21:0000131:3У62	1424	Земли населенных пунктов	Земельные участки (территории) общего пользования	Примерно в 50 метрах от дома №22в по ул. Красноармейская в восточном направлении в городе Дзержинск Нижегородской области
52:21:0000114:3У63	71	Земли населенных пунктов	Земельные участки (территории) общего пользования	От съезда в переулок Гаражный в восточном направлении в городе Дзержинск Нижегородской области
52:21:0000114:3У64	26	Земли населенных пунктов	Земельные участки (территории) общего пользования	Примерно в 125 метрах от дома №9а по ул. Красноармейская в юго-западном направлении в городе Дзержинск Нижегородской области
52:21:0000114:3У65	409	Земли населенных пунктов	Земельные участки (территории) общего пользования	Примерно в 75 метрах от дома №9а по ул. Красноармейская в юго-западном направлении в городе Дзержинск Нижегородской области
52:21:0000001:3У66	2	Земли населенных пунктов	Земельные участки (территории) общего пользования	Примерно в 65 метрах от дома №9а по ул. Красноармейская в юго-западном направлении в городе Дзержинск Нижегородской области
52:21:0000001:3У67	3	Земли населенных пунктов	Земельные участки (территории) общего пользования	Примерно в 20 метрах от дома №9а по ул. Красноармейская в юго-западном направлении в городе Дзержинск Нижегородской области
52:21:0000114:3У68	467	Земли населенных пунктов	Земельные участки (территории) общего пользования	Примерно в 13 метрах к югу от дома №9а по ул. Красноармейская и далее в восточном направлении в городе Дзержинск Нижегородской области

52:21:0000001:3У69	6	Земли населенных пунктов	Земельные участки (территории) общего пользования	Примерно в 16 метрах от дома №9а по ул. Красноармейская в южном направлении в городе Дзержинск Нижегородской области
52:21:0000001:3У70	7	Земли населенных пунктов	Земельные участки (территории) общего пользования	Примерно в 45 метрах от дома №9а по ул. Красноармейская в юго-восточном направлении в городе Дзержинск Нижегородской области
52:21:0000001:3У71	4	Земли населенных пунктов	Земельные участки (территории) общего пользования	Примерно в 70 метрах от дома №9а по ул. Красноармейская в юго-восточном направлении в городе Дзержинск Нижегородской области
52:21:0000114:3У72	4	Земли населенных пунктов	Земельные участки (территории) общего пользования	Примерно в 105 метрах от дома №15 по ул. Красноармейская в юго-западном направлении в городе Дзержинск Нижегородской области
52:21:0000001:3У73	2	Земли населенных пунктов	Земельные участки (территории) общего пользования	Примерно в 105 метрах от дома №15 по ул. Красноармейская в юго-западном направлении в городе Дзержинск Нижегородской области
52:21:0000000:3У74	18	Земли населенных пунктов	Земельные участки (территории) общего пользования	Примерно в 60 метрах от дома №15 по ул. Красноармейская в юго-западном направлении в городе Дзержинск Нижегородской области
52:21:0000111:3У75	22	Земли населенных пунктов	Земельные участки (территории) общего пользования	Примерно в 30 метрах от дома №17 по ул. Красноармейская в южном направлении в городе Дзержинск Нижегородской области
52:21:0000001:3У76	840	Земли населенных пунктов	Земельные участки (территории) общего пользования	От съезда в ул. Сухаренко в восточном направлении в городе Дзержинск

				Нижегородской области
52:21:0000001:3У77	9	Земли населенных пунктов	Земельные участки (территории) общего пользования	От съезда в ул. Сухаренко в западном направлении в городе Дзержинск Нижегородской области
52:21:0000114:3У78	4	Земли населенных пунктов	Земельные участки (территории) общего пользования	Примерно в 12 метрах к югу от дома №15 по ул. Красноармейская в городе Дзержинск Нижегородской области
52:21:0000001:3У79	1	Земли населенных пунктов	Земельные участки (территории) общего пользования	Примерно в 13 метрах к югу от дома №15 по ул. Красноармейская в городе Дзержинск Нижегородской области
52:21:0000114:3У80	51	Земли населенных пунктов	Земельные участки (территории) общего пользования	Примерно в 35 метрах в юго-восточном направлении от дома №15 по ул. Красноармейская в городе Дзержинск Нижегородской области
52:21:0000114:3У81	45	Земли населенных пунктов	Земельные участки (территории) общего пользования	Примерно в 75 метрах в юго-восточном направлении от дома №15 по ул. Красноармейская в городе Дзержинск Нижегородской области
52:21:0000114:3У82	553	Земли населенных пунктов	Земельные участки (территории) общего пользования	Примерно в 120 метрах в юго-восточном направлении от дома №15 по ул. Красноармейская в городе Дзержинск Нижегородской области
52:21:0000001:3У83	105	Земли населенных пунктов	Земельные участки (территории) общего пользования	Примерно в 160 метрах в юго-восточном направлении от дома №15 по ул. Красноармейская в городе Дзержинск Нижегородской области
52:21:0000114:3У84	111	Земли населенных	Земельные участки (территории) общего	Примерно в 70 метрах в юго-западном

		пунктов	пользования	направлении от дома №17 по ул. Красноармейская в городе Дзержинск Нижегородской области
52:21:0000001:3У85	214	Земли населенных пунктов	Земельные участки (территории) общего пользования	Примерно в 70 метрах в юго-западном направлении от дома №17 по ул. Красноармейская в городе Дзержинск Нижегородской области
52:21:0000114:3У86	20	Земли населенных пунктов	Земельные участки (территории) общего пользования	Примерно в 8 метрах в южном направлении от дома №17 по ул. Красноармейская в городе Дзержинск Нижегородской области
52:21:0000114:3У87	8	Земли населенных пунктов	Земельные участки (территории) общего пользования	Примерно в 15 метрах в юго-восточном направлении от дома №17 по ул. Красноармейская в городе Дзержинск Нижегородской области
52:21:0000001:3У88	34	Земли населенных пунктов	Земельные участки (территории) общего пользования	Примерно в 20 метрах в юго-восточном направлении от дома №17 по ул. Красноармейская в городе Дзержинск Нижегородской области
52:21:0000114:3У89	11	Земли населенных пунктов	Земельные участки (территории) общего пользования	Примерно в 100 метрах в юго-восточном направлении от дома №17 по ул. Красноармейская в городе Дзержинск Нижегородской области
52:21:0000114:3У90	11	Земли населенных пунктов	Земельные участки (территории) общего пользования	Примерно в 130 метрах в юго-восточном направлении от дома №17 по ул. Красноармейская в городе Дзержинск Нижегородской области

52:21:0000001:3У91	234	Земли населенных пунктов	Земельные участки (территории) общего пользования	Примерно в 90 метрах в юго-восточном направлении от дома №17 по ул. Красноармейская в городе Дзержинск Нижегородской области
52:21:0000001:3У92	5	Земли населенных пунктов	Земельные участки (территории) общего пользования	Примерно в 190 метрах в юго-восточном направлении от дома №17 по ул. Красноармейская в городе Дзержинск Нижегородской области
52:21:0000001:3У93	38	Земли населенных пунктов	Земельные участки (территории) общего пользования	Примерно в 230 метрах в юго-восточном направлении от дома №17 по ул. Красноармейская в городе Дзержинск Нижегородской области
52:21:0000001:3У94	6	Земли населенных пунктов	Земельные участки (территории) общего пользования	Примерно в 50 метрах в северном направлении от дома №32 по ул. Красноармейская в городе Дзержинск Нижегородской области
52:21:0000001:3У95	9	Земли населенных пунктов	Земельные участки (территории) общего пользования	Примерно в 55 метрах в северо-западном направлении от дома №34 по ул. Красноармейская в городе Дзержинск Нижегородской области
52:21:0000114:3У96	5	Земли населенных пунктов	Земельные участки (территории) общего пользования	Примерно в 30 метрах в юго-западном направлении от дома №21 по ул. Красноармейская в городе Дзержинск Нижегородской области
52:21:0000001:3У97	1	Земли населенных пунктов	Земельные участки (территории) общего пользования	Примерно в 35 метрах в юго-западном направлении от дома №21 по ул. Красноармейская в городе Дзержинск

				Нижегородской области
52:21:0000001:3У98	8	Земли населенных пунктов	Земельные участки (территории) общего пользования	Примерно в 24 метрах в южном направлении от дома №21 по ул. Красноармейская в городе Дзержинск Нижегородской области
52:21:0000001:3У99	8	Земли населенных пунктов	Земельные участки (территории) общего пользования	Примерно в 24 метрах в южном направлении от дома №21 по ул. Красноармейская в городе Дзержинск Нижегородской области
52:21:0000001:3У100	79	Земли населенных пунктов	Земельные участки (территории) общего пользования	Примерно в 45 метрах в юго-восточном направлении от дома №21 по ул. Красноармейская в городе Дзержинск Нижегородской области
52:21:0000115:3У101	52	Земли населенных пунктов	Земельные участки (территории) общего пользования	Примерно в 75 метрах в юго-восточном направлении от дома №21 по ул. Красноармейская в городе Дзержинск Нижегородской области
52:21:0000115:3У102	6	Земли населенных пунктов	Земельные участки (территории) общего пользования	Примерно в 60 метрах к северо-западу от экспл. км 9+278 автомобильной дороги (22 ОП РЗ 22К-0025) Подъезд к г. Дзержинск от а/д М-7 "Волга" в городе Дзержинск Нижегородской области
52:21:0000001:3У103	14	Земли населенных пунктов	Земельные участки (территории) общего пользования	На съезде в ул.Самохвалова примерно в 37 метрах к юго-западу от экспл. км 9+278 автомобильной дороги (22 ОП РЗ 22К-0025) Подъезд к г. Дзержинск от а/д М-7 "Волга" в городе Дзержинск



52:21:0000112:3У104	40	Земли населенных пунктов	Земельные участки (территории) общего пользования	На съезде в ул. Самохвалова примерно в 38 метрах к юго-западу от экспл. км 9+278 автомобильной дороги (22 ОП РЗ 22К-0025) Подъезд к г. Дзержинск от а/д М-7 "Волга" в городе Дзержинск
52:21:0000001:3У105	232	Земли населенных пунктов	Земельные участки (территории) общего пользования	От съезда на пр. Ленинского Комсомола в восточном направлении вдоль ул. Красноармейская в городе Дзержинск Нижегородской области
52:21:0000001:3У106	613	Земли населенных пунктов	Земельные участки (территории) общего пользования	От съезда на пр. Ленинского Комсомола в западном направлении вдоль ул. Красноармейская в городе Дзержинск Нижегородской области
52:21:0000112:3У107	9	Земли населенных пунктов	Земельные участки (территории) общего пользования	Примерно в 20 метрах от съезда на пр. Ленинского Комсомола в юго-западном направлении вдоль ул. Красноармейская в городе Дзержинск Нижегородской области
52:21:0000111:3У108	1301	Земли населенных пунктов	Земельные участки (территории) общего пользования	Примерно в 15 метрах к востоку от дома №34 по ул. Красноармейская и далее в северном и южном направлениях в городе Дзержинск Нижегородской области
52:21:0000111:3У109	247	Земли населенных пунктов	Земельные участки (территории) общего пользования	Примерно в 50 метрах в южном направлении от дома №34 по ул. Красноармейская в городе Дзержинск Нижегородской области
52:21:0000111:3У110	66	Земли населенных пунктов	Земельные участки (территории) общего пользования	Примерно в 60 метрах в восточном направлении

		пунктов	пользования	от дома №34 по ул. Красноармейская в городе Дзержинск Нижегородской области
52:21:0000112:3У111	1269	Земли населенных пунктов	Земельные участки (территории) общего пользования	Примерно в 40 метрах в юго-восточном направлении от дома №34 по ул. Красноармейская в городе Дзержинск Нижегородской области
52:21:0000112:3У112	297	Земли населенных пунктов	Земельные участки (территории) общего пользования	Примерно в 30 метрах в юго-восточном направлении от дома №34 по ул. Красноармейская в городе Дзержинск Нижегородской области
52:21:0000111:3У113	534	Земли населенных пунктов	Земельные участки (территории) общего пользования	Примерно в 30 метрах к северу от дома №32 по ул. Красноармейская в городе Дзержинск Нижегородской области
52:21:0000111:3У114	62	Земли населенных пунктов	Земельные участки (территории) общего пользования	Примерно в 35 метрах в северо-западном направлении от дома №32 по ул. Красноармейская в городе Дзержинск Нижегородской области
52:21:0000111:3У115	6	Земли населенных пунктов	Земельные участки (территории) общего пользования	Примерно в 115 метрах в северо-западном направлении от дома №32 по ул. Красноармейская в городе Дзержинск Нижегородской области
52:21:0000111:3У116	6	Земли населенных пунктов	Земельные участки (территории) общего пользования	Примерно в 65 метрах в юго-восточном направлении от дома №17 по ул. Красноармейская в городе Дзержинск Нижегородской области
52:21:0000111:3У117	29	Земли населенных	Земельные участки (территории) общего	Примерно в 40 метрах в юго-восточном

		пунктов	пользования	направлении от дома №17 по ул. Красноармейская в городе Дзержинск Нижегородской области
52:21:0000111:3У118	5	Земли населенных пунктов	Земельные участки (территории) общего пользования	Примерно в 30 метрах в юго-западном направлении от дома №17 по ул. Красноармейская в городе Дзержинск Нижегородской области
52:21:0000111:3У119	5	Земли населенных пунктов	Земельные участки (территории) общего пользования	Примерно в 95 метрах в юго-западном направлении от дома №17 по ул. Красноармейская в городе Дзержинск Нижегородской области
52:21:0000111:3У120	38	Земли населенных пунктов	Земельные участки (территории) общего пользования	Примерно в 130 метрах в юго-западном направлении от дома №17 по ул. Красноармейская в городе Дзержинск Нижегородской области
52:21:0000116:3У121	5	Земли населенных пунктов	Земельные участки (территории) общего пользования	Примерно в 60 метрах в северо-восточном направлении от дома №10 по ул. Красноармейская в городе Дзержинск Нижегородской области
52:21:0000116:3У122	5	Земли населенных пунктов	Земельные участки (территории) общего пользования	Примерно в 30 метрах в юго-восточном направлении от дома №10 по ул. Красноармейская в городе Дзержинск Нижегородской области
52:21:0000116:3У123	79	Земли населенных пунктов	Земельные участки (территории) общего пользования	Примерно в 5 метрах от съезда в ул. Горьковская в восточном направлении в городе Дзержинск Нижегородской области

52:21:0000001:3У124	45	Земли населенных пунктов	Земельные участки (территории) общего пользования	У съезда в ул. Горьковская в городе Дзержинск Нижегородской области
52:21:0000135:3У125	31	Земли населенных пунктов	Земельные участки (территории) общего пользования	У съезда в ул. Горьковская в городе Дзержинск Нижегородской области
52:21:0000135:3У126	4	Земли населенных пунктов	Земельные участки (территории) общего пользования	Примерно в 35 метрах в западном направлении от съезда в ул. Горьковская в городе Дзержинск Нижегородской области
52:21:0000135:3У127	9	Земли населенных пунктов	Земельные участки (территории) общего пользования	Примерно в 35 метрах в южном направлении от дома №15 по ул. Красноармейская в городе Дзержинск Нижегородской области
52:21:0000135:3У128	139	Земли населенных пунктов	Земельные участки (территории) общего пользования	Примерно в 35 метрах в южном направлении от дома №15 по ул. Красноармейская в городе Дзержинск Нижегородской области
52:21:0000117:3У129	10	Земли населенных пунктов	Земельные участки (территории) общего пользования	Примерно в 50 метрах в юго-западном направлении от дома №9а по ул. Красноармейская в городе Дзержинск Нижегородской области
52:21:0000118:3У130	7	Земли населенных пунктов	Земельные участки (территории) общего пользования	Примерно в 18 метрах в северо-восточном направлении от дома №10 по ул. Ульянова в городе Дзержинск Нижегородской области
52:21:0000120:3У132	236	Земли населенных пунктов	Земельные участки (территории) общего пользования	Примерно в 40 метрах в восточном направлении от дома №22б по ул. Красноармейская в городе Дзержинск Нижегородской области

52:21:0000001:ЗУ133	310	Земли населенных пунктов	Земельные участки (территории) общего пользования	Примерно в 50 метрах в восточном направлении от дома №22б по ул. Красноармейская в городе Дзержинск Нижегородской области
52:21:0000118:ЗУ134	45	Земли населенных пунктов	Земельные участки (территории) общего пользования	Примерно в 55 метрах в восточном направлении от дома №22б по ул. Красноармейская в городе Дзержинск Нижегородской области
52:21:0000114:ЗУ135	97	Земли населенных пунктов	Земельные участки (территории) общего пользования	Примерно в 8 метрах в южном направлении от дома №15 по ул. Красноармейская в городе Дзержинск Нижегородской области
52:21:0000114:ЗУ136	22	Земли населенных пунктов	Земельные участки (территории) общего пользования	Примерно в 15 метрах в юго-восточном направлении от дома №15 по ул. Красноармейская в городе Дзержинск Нижегородской области
52:21:0000112:ЗУ137	234	Земли населенных пунктов	Земельные участки (территории) общего пользования	Примерно в 130 метрах в юго-западном направлении от дома №15 по ул. Красноармейская в городе Дзержинск Нижегородской области
52:21:0000000:ЗУ140	23	Земли населенных пунктов	Земельные участки (территории) общего пользования	Примерно в 12 метрах в южном направлении от дома №22в по ул. Красноармейская в городе Дзержинск Нижегородской области
52:21:0000118:ЗУ141	11	Земли населенных пунктов	Земельные участки (территории) общего пользования	Примерно в 50 метрах в северо-западном направлении от дома №9 по ул. Красноармейская в городе Дзержинск Нижегородской области
52:21:0000000:ЗУ142	19	Земли	Земельные участки	Примерно в 45 метрах к

		населенных пунктов	(территории) общего пользования	северу от дома №22 по ул. Красноармейская в городе Дзержинск Нижегородской области
52:21:0000114:3У143	9	Земли населенных пунктов	Земельные участки (территории) общего пользования	Примерно в 55 метрах в северном направлении от дома №32 по ул. Красноармейская в городе Дзержинск Нижегородской области
52:21:0000001:3У144	11	Земли населенных пунктов	Земельные участки (территории) общего пользования	Примерно в 50 метрах в северном направлении от дома №32 по ул. Красноармейская в городе Дзержинск Нижегородской области
52:21:0000114:3У145	13	Земли населенных пунктов	Земельные участки (территории) общего пользования	Примерно в 40 метрах в юго-западном направлении от дома №21 по ул. Красноармейская в городе Дзержинск Нижегородской области
52:21:0000001:3У146	16	Земли населенных пунктов	Земельные участки (территории) общего пользования	Примерно в 45 метрах в юго-западном направлении от дома №21 по ул. Красноармейская в городе Дзержинск Нижегородской области
52:21:0000114:3У147	6	Земли населенных пунктов	Земельные участки (территории) общего пользования	Примерно в 20 метрах в юго-восточном направлении от дома №21 по ул. Красноармейская в городе Дзержинск Нижегородской области
52:21:0000001:3У148	19	Земли населенных пунктов	Земельные участки (территории) общего пользования	Примерно в 22 метрах в юго-восточном направлении от дома №21 по ул. Красноармейская в городе Дзержинск Нижегородской области
52:21:0000001:3У149	14	Земли населенных пунктов	Земельные участки (территории) общего пользования	Примерно в 24 метрах в юго-восточном

		пунктов	пользования	направлении от дома №21 по ул. Красноармейская в городе Дзержинск Нижегородской области
52:21:0000115:3У150	29	Земли населенных пунктов	Земельные участки (территории) общего пользования	Примерно в 100 метрах в юго-восточном направлении от дома №21 по ул. Красноармейская в городе Дзержинск Нижегородской области
52:21:0000115:3У151	18	Земли населенных пунктов	Земельные участки (территории) общего пользования	Примерно в 20 метрах к северу от съезда в ул. Самохвалова в городе Дзержинск Нижегородской области

*Сведения о земельных участках, образованных из земель, государственная собственность на которые не разграничена и на которых расположен объект недвижимости, в границах зоны планируемого размещения линейных объектов, подлежащих переносу (переустройству) из зоны планируемого размещения линейного объекта (на период строительства)*

Условный номер образуемого земельного участка	Площадь, м <sup>2</sup>	Категория земель	Вид разрешенного использования	Адрес (описание местоположения)
52:21:0000114:3У152	19	Земли населенных пунктов	Земельные участки (территории) общего пользования	Примерно в 28 метрах в юго-западном направлении от дома №17 по ул. Красноармейская в городе Дзержинск Нижегородской области
52:21:0000001:3У153	9	Земли населенных пунктов	Земельные участки (территории) общего пользования	Примерно в 15 метрах в юго-западном направлении от дома №17 по ул. Красноармейская в городе Дзержинск Нижегородской области
52:21:0000001:3У154	32	Земли населенных пунктов	Земельные участки (территории) общего пользования	Примерно в 28 метрах в юго-западном направлении от дома №17 по ул. Красноармейская в городе Дзержинск

				Нижегородской области
--	--	--	--	-----------------------

На образованных земельных участках 52:21:0000114:3У152, 52:21:0000114:3У153 и 52:21:0000001:3У154 в границах зоны планируемого размещения линейных объектов, подлежащих переносу (переустройству) из зоны планируемого размещения линейного объекта (земельные участки на период строительства) из земельных участков, находящихся в государственной или муниципальной собственности, расположен объект недвижимости - автозаправочная станция с КН 52:21:0000000:4219 сведения о правах которого отсутствуют.

*Сведения о частях земельных участков, образованных на землях, обремененных правами третьих лиц, в границах зоны планируемого размещения линейных объектов, подлежащих переносу (переустройству) из зоны планируемого размещения линейного объекта (на период строительства)*

Условный номер образуемой части земельного участка	Площадь, м <sup>2</sup>	Категория земель	Вид разрешенного использования исходного земельного участка	Адрес (описание местоположения)
52:21:0000131:3/чзу1	30	Земли населенных пунктов	Индивидуальные наземные гаражи для личного транспорта	Примерно в 14 метрах в юго-восточном направлении от дома №22в по ул. Красноармейская в городе Дзержинск Нижегородской области
52:21:0000114:476/чзу1	11	Земли населенных пунктов	Для эксплуатации автозаправочной станции (АЗС) стационарного типа (заправка автомобилей топливом)	Примерно в 25 метрах от съезда в пер. Гаражный в восточном направлении в городе Дзержинск Нижегородской области
52:21:0000114:475/чзу1	4	Земли населенных пунктов	Для строительства диспетчерского пункта, производственной базы, производства бумаги из макулатуры	Примерно в 12 метрах от дома №9а по ул. Красноармейская в южном направлении в городе Дзержинск Нижегородской области



52:21:0000114:7444/чзу1	6	Земли населенных пунктов	Коммунально-складские и производственные предприятия V класса вредности различного профиля	Примерно в 90 метрах от дома №9а по ул. Красноармейская в юго-западном направлении в городе Дзержинск Нижегородской области
52:21:0000114:7445/чзу1	12	Земли населенных пунктов	Предприятия оптовой, мелкооптовой торговли и магазины розничной торговли на продаже товаров собственного производства предприятий	Примерно в 60 метрах от дома №9а по ул. Красноармейская в юго-западном направлении в городе Дзержинск Нижегородской области
52:21:0000114:5830/чзу1	62	Земли населенных пунктов	Для благоустройства	Примерно в 65 метрах от дома №10 по ул. Красноармейская в северном направлении в городе Дзержинск Нижегородской области
52:21:0000118:33/чзу1	4	Земли населенных пунктов	Гостиница	Примерно в 12 метрах от дома №9 по ул. Красноармейская в северо-западном направлении в городе Дзержинск Нижегородской области
52:21:0000120:632/чзу1	387	Земли населенных пунктов	Для эксплуатации железнодорожного пути	Примерно в 44 метрах от дома №22б по ул. Красноармейская в западном направлении в городе Дзержинск Нижегородской области
52:21:0000131:35/чзу1	611	Земли населенных пунктов	Для эксплуатации железнодорожного пути	Примерно в 44 метрах от дома №22в по ул. Красноармейская в западном направлении в городе Дзержинск Нижегородской области

**VIII. Сведения о границах территории, в отношении которой  
утвержден проект межевания**

Местоположение и номера характерных точек границ территории, в отношении которой утвержден проект межевания, отражены в разделе VI. Чертеж межевания территории на период эксплуатации линейного объекта.

*Перечень координат характерных точек границ территории, в отношении которой утвержден проект межевания  
(система координат – МСК-52 г. Дзержинск и г. Володарск)*

Номер характерной точки границы	Х координата	У координата
1	1888,75	-5225,83
2	1884,29	-5037,54
3	1870,15	-4731,83
4	1841,99	-4208,36
5	1795,77	-3167,53
6	1659,73	-3171,08
7	1666,44	-3508,05
8	1583,77	-3510,12
9	1438,07	-3672,02
10	1507,26	-3727,80
11	1600,37	-3621,80
12	1665,19	-3619,25
13	1673,73	-4240,91
14	1683,54	-5023,75
15	1690,41	-5227,70
1	1888,75	-5225,83