



**Департамент
градостроительной деятельности и развития агломераций
Нижегородской области**

П Р И К А З

2 сентября 2019 г.

№ 06-01-03/40

г. Нижний Новгород

**Об утверждении проекта планировки и
межевания территории, расположенной по
улицам Родниковая, Приозерная, Зеленая в
д.Инютино Богородского района
Нижегородской области**

В соответствии со статьями 8², 41 – 43, 46 Градостроительного кодекса Российской Федерации, пунктом 3 статьи 2¹ Закона Нижегородской области от 23.12.2014 № 197-З «О перераспределении отдельных полномочий между органами местного самоуправления муниципальных образований Нижегородской области и органами государственной власти Нижегородской области», пунктом 3.6² Положения о департаменте градостроительной деятельности и развития агломераций Нижегородской области, утвержденного постановлением Правительства Нижегородской области от 25.07.2007 № 248 (с изменениями), на основании приказа департамента градостроительной деятельности и развития агломераций Нижегородской области от 30.05.2018 №06-01-02/16 (с изменениями), с учетом протокола публичных слушаний от 21.05.2019 и заключения о результатах публичных слушаний от 21.05.2019

п р и к а з ы в а ю :

1. Утвердить прилагаемый проект планировки и межевания территории, расположенной по улицам Родниковая, Приозерная, Зеленая в д.Инютино Богородского района Нижегородской области (далее – проект планировки и межевания территории).

2. Управлению по развитию инженерной инфраструктуры департамента градостроительной деятельности и развития агломераций Нижегородской области:

2.1. В течение четырех дней со дня утверждения направить утвержденный проект планировки и межевания территории главе Каменского сельсовета Богородского района Нижегородской области для опубликования в порядке, установленном для официального опубликования муниципальных правовых актов, иной официальной информации, и размещения на официальном сайте Каменского сельсовета Богородского района Нижегородской области в сети «Интернет».

2.2. В течение десяти рабочих дней со дня утверждения обеспечить размещение проекта планировки и межевания территории в государственной информационной системе обеспечения градостроительной деятельности.

3. Управлению экономического обеспечения градостроительной деятельности департамента градостроительной деятельности и развития агломераций Нижегородской области разместить настоящий приказ на официальном сайте департамента градостроительной деятельности и развития агломераций Нижегородской области в информационно-телекоммуникационной сети «Интернет».

Директор департамента



М.В.Ракова

УТВЕРЖДЕН

приказом департамента градостроительной деятельности
и развития агломераций
Нижегородской области

от 11.05.2019 г. № 06-01-03/40





Проект планировки и межевания территории, расположенной по улицам Родниковая, Приозерная, Зеленая в д. Инютино
Богородского района Нижегородской области

Проект планировки территории

I. Чертеж красных линий



Условные обозначения:

-  - граница территории, в отношении которой осуществляется подготовка проекта планировки
-  - граница населенного пункта (д. Инютино)
-  - устанавливаемые красные линии
-  1,2, л - обозначение и номер характерной точки красной линии

*Перечень координат характерных точек
красных линий
(система координат- МСК-52)*

Номер характерной точки	Координаты	
	X	Y
1	2	3
1	486275.65	2207992.08
2	486149.41	2208061.26
3	486114.04	2207993.88
4	486264.16	2207910.71
5	486100.93	2208001.17
6	486135.92	2208067.85
7	485980.90	2208153.73
8	485980.22	2208130.74
9	485965.29	2208076.29
5	486100.93	2208001.17
10	486288.59	2208086.14
11	486190.50	2208140.68
12	486155.92	2208074.79
13	486283.10	2208005.12
14	486142.42	2208081.33
15	486177.40	2208147.99
16	485987.50	2208253.67
17	485983.48	2208240.56
18	485981.40	2208170.59

14	486142.42	2208081.33
19	486250.30	2208159.87
20	486002.76	2208297.00
21	485992.13	2208268.29
22	486284.65	2208105.53
23	486283.61	2208195.50
24	486019.91	2208341.66
25	486008.07	2208311.24
26	486257.23	2208173.18
27	486264.40	2207893.43
28	486107.05	2207980.56
29	486071.80	2207913.39
30	486246.50	2207816.68
31	486058.73	2207920.72
32	486093.96	2207987.89
33	485960.75	2208061.65
34	485950.72	2208024.11
35	485941.63	2207985.60
31	486058.73	2207920.72
36	485864.81	2208132.11
37	485951.83	2208083.92
38	485965.48	2208133.51

39	485966.28	2208162.01
40	485887.48	2208205.51
41	485885.35	2208201.46
42	485869.62	2208181.75
43	485864.36	2208175.17
44	485864.28	2208173.00
45	485867.15	2208153.29
36	485864.81	2208132.11
46	485966.76	2208178.92
47	485968.57	2208243.08
48	485973.90	2208260.50
49	485922.37	2208289.05
50	485896.73	2208223.57
51	485894.38	2208218.84
46	485966.76	2208178.92
52	485934.55	2208320.04
53	485927.89	2208303.13
54	485978.65	2208275.07
55	485989.54	2208304.48
56	485944.14	2208329.34
57	485940.92	2208326.66
52	485934.55	2208320.04
58	486052.87	2208429.11
59	486025.40	2208355.77








60	486290.61	2208208.78
61	485928.27	2207994.44
62	485936.19	2208027.83
63	485947.23	2208069.31
64	485861.70	2208116.68
65	485856.64	2208092.74
66	485856.41	2208077.82
67	485911.94	2208005.95
61	485928.27	2207994.44
68	485829.91	2208025.65
69	485847.85	2208064.36
70	485901.45	2207994.99
71	485919.99	2207981.90
72	485933.68	2207972.86
73	486051.43	2207907.63
74	486152.46	2207851.66
75	485856.84	2208189.60
76	485857.36	2208190.45
77	485872.52	2208209.23
78	485882.76	2208229.04
79	485911.88	2208303.41
80	485956.69	2208339.57
81	485994.86	2208318.67

82	486005.93	2208347.10
83	486011.39	2208361.12
84	486019.00	2208381.43

II. Чертеж границ зон планируемого размещения линейного объекта



Условные обозначения:

-  - граница территории, в отношении которой осуществляется подготовка проекта планировки
-  - граница населенного пункта (д. Инютино)
-  - граница зон планируемого размещения линейного объекта (на период строительства)
-  - ось планируемого линейного объекта
-  - обозначение и номер характерной точки границы зоны планируемого размещения линейного объекта
-  - граница охранной зоны, подлежащей установлению в связи с размещением линейного объекта "Распределительные газопроводы высокого и низкого давления по улицам и газопроводы-вводам к жилым домам по улицам Родионок, Приосерная, Зелёная в д. Инютино Богородского района Нижегородской области"
-  - устанавливаемые красные линии

III. Положение о размещении линейного объекта

Проект планировки и межевания территории, расположенной по улицам Родниковая, Приозерная, Зеленая в д.Инютино Богородского района Нижегородской области, разработан в целях определения места планируемого строительства линейного объекта, границ зоны планируемого размещения линейного объекта, а также местоположения границ образуемых земельных участков.

Проектом предусматривается строительство линейного объекта – «Распределительные газопроводы высокого и низкого давления по улицам и газопроводы-вводы к жилым домам по улицам Родниковая, Приозерная, Зеленая в д.Инютино Богородского района Нижегородской области».

Точка врезки предусмотрена в существующий подземный полиэтиленовый газопровод высокого давления Р 0,6 МПа II категории.

Основные характеристики проектируемого объекта:

Ориентировочная протяженность газопровода высокого давления Р 0,6 МПа- 32,5 м.

Ориентировочная протяженность низкого давления - 4471,0 м.

Количество газопроводов- вводов к жилым домам - 95 шт.

Газорегуляторный блочный пункт АГП-Б-РДНК-400М-2-К2,5-02418-У1- 1 шт.

Общая расчётная нагрузка - 252 м³/ч.

Подача газа предусматривается населению на нужды отопления, приготовления пищи и горячего водоснабжения.

Зона планируемого размещения линейного объекта устанавливается на территории Каменского сельсовета Богородского района Нижегородской области.

*Перечень координат характерных точек границ зон
планируемого размещения линейного объекта
(система координат - МСК-52)*

Номер характерной точки	Координаты	
	X	Y

1	2	3
1	486244.10	2207822.00

2	486238.93	2207824.78
3	486236.45	2207820.04
4	486198.61	2207840.99
5	486176.73	2207853.11
6	486154.85	2207865.23
7	486154.35	2207865.51
8	486157.09	2207870.37
9	486151.91	2207873.37
10	486149.05	2207868.45
11	486111.11	2207889.47
12	486089.23	2207901.59
13	486067.36	2207913.71
14	486059.62	2207918.02
15	486061.37	2207921.35
16	486056.09	2207924.21
17	486054.31	2207920.95
18	486037.73	2207930.14
19	486039.60	2207933.70
20	486034.29	2207936.50
21	486032.42	2207933.07
22	486015.86	2207942.26
23	485993.99	2207954.37
24	485987.03	2207958.21
25	485989.27	2207961.94
26	485984.06	2207964.95
27	485981.71	2207961.13
28	485972.10	2207966.45

29	485953.11	2207977.00
30	485938.01	2207985.39
31	485948.81	2208025.13
32	485959.69	2208064.77
33	485971.31	2208058.34
34	485969.28	2208054.67
35	485974.64	2208051.94
36	485976.55	2208055.43
37	486009.30	2208037.34
38	486031.14	2208025.18
39	486053.03	2208013.06
40	486050.83	2208008.85
41	486056.15	2208006.07
42	486058.27	2208010.16
43	486074.91	2208000.98
44	486072.88	2207997.12
45	486078.20	2207994.39
46	486080.14	2207998.07
47	486148.26	2207960.30
48	486184.79	2207940.08
49	486181.54	2207933.95
50	486186.89	2207931.22
51	486190.03	2207937.17
52	486192.01	2207936.06
53	486206.53	2207928.03
54	486203.67	2207922.66
55	486209.08	2207920.07

56	486211.77	2207925.14
57	486213.90	2207923.96
58	486225.33	2207917.60
59	486222.28	2207911.86
60	486227.54	2207909.09
61	486230.54	2207914.71
62	486235.76	2207911.82
63	486243.81	2207907.38
64	486241.05	2207902.33
65	486246.22	2207899.47
66	486251.90	2207909.78
67	486200.08	2207938.46
68	486204.03	2207946.16
69	486198.71	2207948.92
70	486196.94	2207945.45
71	486194.83	2207941.35
72	486121.12	2207982.20
73	486124.43	2207988.65
74	486119.11	2207991.41
75	486115.85	2207985.14
76	486073.45	2208008.64
77	486082.09	2208023.72
78	486076.87	2208026.68
79	486068.24	2208011.51
80	486030.94	2208032.16
81	486035.46	2208040.21
82	486030.17	2208042.94

83	486025.65	2208035.10
84	486009.15	2208044.28
85	486013.66	2208052.17
86	486008.46	2208055.13
87	486003.93	2208047.17
88	485962.60	2208070.02
89	485956.05	2208072.38
90	485950.49	2208051.57
91	485944.92	2208033.78
92	485932.66	2207986.99
93	485925.93	2207989.79
94	485915.44	2207995.89
95	485921.88	2208006.58
96	485916.62	2208009.45
97	485910.21	2207998.92
98	485900.70	2208007.43
99	485887.16	2208025.64
100	485880.89	2208034.94
101	485886.14	2208038.98
102	485882.55	2208043.70
103	485877.49	2208039.98
104	485876.05	2208042.11
105	485865.31	2208055.91
106	485856.52	2208075.48
107	485855.72	2208092.92
108	485856.64	2208092.74
109	485862.22	2208119.34

110	485863.52	2208119.10
111	485896.89	2208100.39
112	485894.67	2208095.70
113	485899.98	2208092.92
114	485902.16	2208097.43
115	485939.17	2208076.66
116	485931.97	2208063.57
117	485937.23	2208060.66
118	485947.40	2208078.91
119	485939.25	2208083.49
120	485943.49	2208091.42
121	485938.20	2208094.24
122	485934.00	2208086.42
123	485911.70	2208098.96
124	485915.85	2208106.55
125	485910.64	2208109.51
126	485906.47	2208101.90
127	485865.57	2208124.84
128	485863.50	2208125.21
129	485864.65	2208130.69
130	485864.83	2208132.40
131	485872.32	2208132.84
132	485871.98	2208138.81
133	485864.58	2208138.37
134	485864.28	2208173.00
135	485864.37	2208175.43
136	485864.64	2208182.78

137	485881.35	2208203.46
138	485885.19	2208210.86
139	485911.07	2208196.45
140	485909.19	2208193.05
141	485914.45	2208190.14
142	485916.32	2208193.54
143	485946.14	2208176.95
144	485943.87	2208172.81
145	485949.13	2208169.90
146	485951.41	2208174.01
147	485962.61	2208167.77
148	485960.17	2208163.51
149	485965.49	2208160.74
150	485970.69	2208170.13
151	485928.36	2208193.67
152	485933.39	2208203.41
153	485928.06	2208206.14
154	485923.11	2208196.59
155	485887.96	2208216.16
156	485892.19	2208224.30
157	485919.25	2208293.62
158	485920.73	2208297.41
159	485933.06	2208290.47
160	485929.51	2208283.53
161	485934.95	2208281.01
162	485938.25	2208287.63
163	485977.52	2208265.91

164	485980.43	2208271.16
165	485980.62	2208271.76
166	485984.43	2208270.44
167	485979.93	2208257.12
168	485975.47	2208238.75
169	485971.85	2208152.62
170	485971.64	2208131.80
171	485968.52	2208119.01
172	485960.15	2208087.69
173	485971.65	2208084.92
174	485973.00	2208090.75
175	485967.24	2208092.23
176	485973.49	2208114.96
177	485977.67	2208130.16
178	485978.63	2208157.85
179	485978.66	2208162.40
180	485998.27	2208151.53
181	485994.90	2208145.31
182	486000.18	2208142.47
183	486003.53	2208148.62
184	486024.08	2208137.24
185	486020.83	2208131.29
186	486026.19	2208128.61
187	486029.34	2208134.32
188	486031.91	2208132.89
189	486028.05	2208125.86
190	486033.30	2208122.94

191	486037.20	2208129.98
192	486065.15	2208114.48
193	486060.69	2208106.38
194	486065.95	2208103.47
195	486070.42	2208111.56
196	486134.96	2208075.78
197	486131.48	2208069.72
198	486136.69	2208066.76
199	486140.17	2208072.89
200	486164.24	2208059.57
201	486156.77	2208045.44
202	486162.07	2208042.61
203	486169.52	2208056.63
204	486184.38	2208048.40
205	486176.69	2208033.94
206	486181.99	2208031.12
207	486189.64	2208045.48
208	486206.01	2208036.42
209	486197.65	2208020.64
210	486202.94	2208017.82
211	486211.33	2208033.48
212	486223.29	2208026.84
213	486211.56	2208004.80
214	486216.86	2208001.98
215	486228.54	2208023.93
216	486236.05	2208019.81
217	486234.10	2208016.27

218	486233.63	2208015.39
219	486238.80	2208012.50
220	486241.30	2208016.89
221	486255.45	2208009.03
222	486258.36	2208014.28
223	486238.75	2208025.13
224	486195.00	2208049.37
225	486173.13	2208061.49
226	486143.51	2208077.91
227	486162.09	2208113.32
228	486163.34	2208115.73
229	486158.00	2208118.48
230	486138.26	2208080.83
231	486099.76	2208102.15
232	486104.23	2208110.66
233	486098.76	2208113.37
234	486094.35	2208105.16
235	486077.89	2208114.27
236	486056.02	2208126.39
237	486046.91	2208131.43
238	486048.87	2208135.34
239	486043.54	2208138.05
240	486041.66	2208134.35
241	485990.40	2208162.75
242	485979.02	2208169.06
243	485980.59	2208214.01
244	485981.54	2208241.28

245	485986.30	2208256.45
246	485988.68	2208255.13
247	485987.62	2208253.12
248	485992.92	2208250.30
249	485995.75	2208255.71
250	486036.98	2208232.93
251	486032.90	2208225.18
252	486038.20	2208222.36
253	486042.25	2208230.01
254	486051.30	2208224.97
255	486049.42	2208221.48
256	486047.68	2208218.15
257	486053.01	2208215.35
258	486056.56	2208222.06
259	486110.82	2208192.06
260	486107.25	2208185.33
261	486112.55	2208182.50
262	486116.08	2208189.14
263	486124.55	2208184.45
264	486120.10	2208176.61
265	486125.41	2208173.81
266	486129.81	2208181.53
267	486146.61	2208172.23
268	486142.62	2208165.32
269	486148.02	2208162.68
270	486151.80	2208169.34
271	486202.10	2208141.47

272	486197.99	2208133.77
273	486203.29	2208130.95
274	486207.34	2208138.58
275	486222.96	2208129.93
276	486218.70	2208122.34
277	486224.03	2208119.54
278	486228.25	2208126.99
279	486260.94	2208108.88
280	486255.84	2208099.75
281	486261.06	2208096.78
282	486266.23	2208105.94
283	486278.65	2208099.07
284	486281.56	2208104.32
285	486252.34	2208120.52
283	486255.13	2208125.72
287	486249.72	2208128.31
288	486247.10	2208123.41
289	486234.79	2208130.23
290	486210.05	2208143.92
291	486190.61	2208154.70
292	486199.97	2208172.90
293	486194.75	2208175.59
294	486185.33	2208157.64
295	486166.58	2208168.02
296	486169.71	2208174.08
297	486164.27	2208176.61
298,	486161.36	2208170.92

299	486146.95	2208178.90
300	486151.37	2208187.52
301	486145.92	2208190.04
302	486141.69	2208181.81
303	486123.76	2208191.76
304	486127.88	2208199.78
305	486122.56	2208202.53
306	486118.51	2208194.67
307	486102.82	2208203.34
308	486112.49	2208222.19
309	486107.17	2208224.95
310	486097.58	2208206.26
311	486067.22	2208223.07
312	486069.34	2208227.26
313	486064.00	2208229.94
314	486061.97	2208225.99
315	486052.90	2208231.01
316	486055.56	2208236.19
317	486050.28	2208239.01
318	486047.64	2208233.92
319	486018.04	2208250.32
320	486020.56	2208255.20
321	486015.24	2208257.95
322	486012.79	2208253.23
323	486012.28	2208253.51
324	486005.08	2208257.51
325	486007.69	2208262.60

326	486002.37	2208265.38
327	485999.81	2208260.43
328	485994.26	2208263.50
329	485995.36	2208265.56
330	485993.65	2208266.67
331	485995.79	2208272.71
332	485978.19	2208278.98
333	485977.15	2208277.24
334	485972.32	2208280.00
335	485970.55	2208276.64
336	485948.27	2208288.99
337	485937.58	2208294.91
338	485939.65	2208298.94
339	485934.31	2208301.67
340	485932.32	2208297.85
341	485923.27	2208302.85
342	485931.08	2208316.42
343	485940.92	2208326.67
344	485945.79	2208330.72
345	485955.36	2208338.70
346	485971.49	2208349.18
347	485982.80	2208355.65
348	485983.88	2208356.32
349	485983.82	2208405.31
350	485986.13	2208408.62
351	485986.13	2208426.11
352	485989.35	2208426.11

353	486012.38	2208448.38
354	486012.41	2208438.64
355	486018.42	2208438.69
356	486018.37	2208451.13
357	486015.00	2208454.93
358	486022.55	2208461.42
359	486040.21	2208444.38
360	486041.12	2208431.40
361	486029.57	2208405.34
362	486009.73	2208354.36
363	486007.16	2208347.35
364	486005.83	2208347.90
365	486003.36	2208342.40
366	486010.41	2208339.60
367	486013.30	2208346.54
368	486018.61	2208343.53
369	486043.65	2208329.61
370	486041.61	2208325.84
371	486046.90	2208322.99
372	486048.91	2208326.69
373	486050.75	2208325.68
374	486067.20	2208324.54
375	486073.22	2208321.19
376	486068.06	2208311.71
377	486073.32	2208308.79
378	486078.55	2208318.21
379	486094.51	2208309.28

380	486091.06	2208303.29
381	486096.01	2208300.53
382	486094.51	2208297.62
383	486099.81	2208294.91
384	486101.26	2208297.62
385	486120.05	2208287.19
386	486118.54	2208284.32
387	486123.88	2208281.57
388	486125.29	2208284.27
389	486144.18	2208273.80
390	486142.39	2208270.37
391	486147.72	2208267.60
392	486149.40	2208270.88
393	486165.71	2208261.84
394	486162.02	2208254.76
395	486167.33	2208251.99
396	486170.94	2208258.92
397	486185.98	2208250.57
398	486184.46	2208247.66
399	486189.78	2208244.88
400	486191.24	2208247.68
401	486196.87	2208244.58
402	486197.35	2208243.45
403	486206.71	2208238.78
404	486207.44	2208238.78
405	486209.91	2208237.41
406	486221.88	2208230.84

407	486220.72	2208228.53
408	486226.01	2208225.73
409	486227.16	2208227.93
410	486240.99	2208220.30
411	486236.59	2208211.83
412	486241.91	2208209.06
413	486246.24	2208217.38
414	486261.80	2208208.76
415	486260.30	2208205.89
416	486265.63	2208203.11
417	486267.04	2208205.84
418	486284.10	2208196.38
419	486297.35	2208188.89
420	486300.28	2208194.11
421	486256.08	2208218.82
422	486259.38	2208225.04
423	486254.31	2208227.84
424	486257.12	2208233.30
425	486251.78	2208236.03
426	486249.06	2208230.73
427	486194.36	2208260.80
428	486196.63	2208266.83
429	486191.95	2208269.05
430	486189.17	2208263.67
431	486168.54	2208275.14
432	486171.08	2208280.00
433	486165.86	2208282.96

434	486163.31	2208278.03
435	486137.80	2208292.18
436	486140.44	2208297.34
437	486135.12	2208300.09
438	486132.52	2208295.12
439	486084.63	2208321.72
440	486087.66	2208327.64
441	486082.34	2208330.39
442	486079.36	2208324.66
443	486068.92	2208330.44
444	486066.05	2208330.65
445	486067.00	2208342.08
446	486061.03	2208342.58
447	486060.01	2208331.07
448	486052.71	2208331.55
449	486035.00	2208341.34
450	486041.86	2208354.73
451	486036.54	2208357.48
452	486029.65	2208344.27
453	486015.32	2208352.18
454	486035.16	2208403.16
455	486039.33	2208410.38
456	486042.45	2208424.12
457	486046.99	2208433.55
458	486046.03	2208447.08
459	486022.79	2208469.54
460	486021.52	2208468.46

461	486009.99	2208478.82
462	486001.16	2208470.56
463	485999.41	2208472.53
464	486003.84	2208479.10
465	485999.01	2208482.45
466	485991.75	2208472.13
467	485996.77	2208466.47
468	485995.35	2208465.15
469	486007.23	2208451.76
470	485986.92	2208432.12
471	485986.13	2208432.12
472	485986.13	2208473.08
473	485972.41	2208473.11
474	485972.39	2208467.92
475	485980.12	2208467.92
476	485980.13	2208442.09
477	485970.56	2208442.09
478	485970.55	2208436.07
479	485980.13	2208436.01
480	485980.13	2208413.52
481	485977.82	2208413.52
482	485977.85	2208386.04
483	485974.00	2208386.14
484	485970.24	2208386.09
485	485970.23	2208380.08
486	485977.85	2208380.08
487	485977.82	2208359.72

488	485968.35	2208354.29
489	485951.80	2208343.53
490	485936.82	2208331.07
491	485927.17	2208321.03
492	485916.55	2208327.62
493	485913.18	2208322.67
494	485923.93	2208316.03
495	485916.56	2208303.19
496	485910.87	2208288.62
497	485907.59	2208289.92
498	485905.42	2208284.32
499	485908.70	2208283.05
500	485895.79	2208250.02
501	485892.89	2208251.27
502	485890.51	2208245.76
503	485893.61	2208244.42
504	485886.71	2208226.77
505	485879.81	2208213.50
506	485875.48	2208216.25
507	485872.47	2208211.07
508	485877.03	2208208.15
509	485876.31	2208206.77
510	485860.86	2208187.62
511	485858.76	2208183.98
512	485858.64	2208131.29
513	485852.66	2208103.05
514	485853.70	2208093.36

515	485852.56	2208074.56
516	485851.47	2208072.20
517	485858.33	2208056.72
518	485869.99	2208040.88
519	485886.48	2208018.49
520	485900.32	2207999.71
521	485906.85	2207993.95
522	485923.38	2207984.35
523	485930.35	2207981.44
524	485936.75	2207979.54
525	485937.82	2207978.64
526	485991.09	2207949.12
527	486018.45	2207933.95
528	486008.69	2207915.89
529	486013.95	2207913.04
530	486023.82	2207931.31
531	486035.51	2207924.61
532	486026.19	2207907.51
533	486031.45	2207904.67
534	486040.68	2207921.65
535	486080.42	2207898.86
536	486105.34	2207886.23
537	486101.52	2207879.34
538	486102.18	2207879.04
539	486099.53	2207873.21
540	486096.51	2207874.58
541	486088.72	2207859.73

542	486094.10	2207857.07
543	486105.95	2207879.64
544	486107.96	2207878.53
545	486110.47	2207883.14
546	486175.29	2207846.78

547	486199.35	2207835.95
548	486223.12	2207820.62
549	486238.88	2207811.97
1	486244.10	2207822.00

Линейные объекты, подлежащие переносу (переустройству) из зон планируемого размещения линейного объекта, отсутствуют.

В составе проектируемого линейного объекта в границах зон его планируемого размещения отсутствуют объекты капитального строительства.

Все нормативные расстояния от опор линии электропередач 0,4 кВ выдержаны.

В границах зоны планируемого размещения линейного объекта отсутствуют объекты культурного наследия.

Проектом предусматривается осуществление необходимых мероприятий по охране окружающей среды при строительстве линейного объекта.












Проектом предусматриваются мероприятия по защите территории от чрезвычайных ситуаций техногенного характера. Также для проектируемого газопровода планируется установление охранной зоны.

Проект межевания территории

IV. Чертеж межевания территории



Условные обозначения:

-  - граница и номер объекта капитального строительства по сведениям ЕГРН
-  - граница и номер кадастрового квартала
-  - граница и номер земельного участка по сведениям ЕГРН
-  - граница территории, в отношении которой осуществляется подготовка проекта межевания
-  - граница населенного пункта (д. Исаково)
-  - граница зон планируемого размещения линейного объекта (на период строительства)
-  - ось планируемого линейного объекта
-  - устанавливаемые красные линии
-  - граница и обозначение образуемого земельного участка для размещения линейного объекта (во временное пользование на период строительства)
-  - обозначение и номер маркитерной точки земельного участка, сформированного для размещения линейного объекта
-  - граница и обозначение образуемой части земельного участка, сформированной для размещения линейного объекта (во временное пользование на период строительства)

 52:04/02001:119
 52:04/02001
 52:04/02001:119





 52:04/02001:071
 № 1/...
 52:04/02001:028-0/1

V. Перечень и сведения об образуемых земельных участках

Местоположение границ и условные номера образуемых земельных участков и частей земельных участков указаны в разделе IV. Чертеж межевания территории.

Сведения о земельных участках, образованных из земель, государственная собственность на которые не разграничена, и необходимых на период строительства линейного объекта

Условный номер образуемого земельного участка	Площадь, кв.м.	Категория земель	Вид разрешенного использования	Адрес (описание местоположения)
52:24:0120001:3У1	429	земли населенных пунктов	коммунальное обслуживание	Нижегородская область, Богородский район, д. Инногино, в районе ул. Приозерная
52:24:0120001:3У2	24	земли населенных пунктов	коммунальное обслуживание	Нижегородская область, Богородский район, д. Инногино, ул. Приозерная, в районе д.59
52:24:0120001:3У3	1025	земли населенных пунктов	коммунальное обслуживание	Нижегородская область, Богородский район, д. Инногино, в районе ул. Приозерная
52:24:0120001:3У4	733	земли населенных пунктов	коммунальное обслуживание	Нижегородская область, Богородский район, д. Инногино, в районе улиц Родниковая и Приозерная,

52:24:0120001:3У5	341	земли населенных пунктов	коммунальное обслуживание	Нижегородская область, Богородский район, д. Инютино, ул. Зеленая, в районе д.9
52:24:0120001:3У6	76	земли населенных пунктов	коммунальное обслуживание	Нижегородская область, Богородский район, д. Инютино, в районе ул. Зеленая
52:24:0120001:3У7	122	земли населенных пунктов	коммунальное обслуживание	Нижегородская область, Богородский район, д. Инютино, в районе ул. Родниковая
52:24:0120001:3У8	909	земли населенных пунктов	коммунальное обслуживание	Нижегородская область, Богородский район, д. Инютино, в районе ул. Родниковая
52:24:0120001:3У9	535	земли населенных пунктов	коммунальное обслуживание	Нижегородская область, Богородский район, примыкающий к южной окраине д. Инютино

Сведения об образуемых частях земельных участков, находящихся на землях, обремененных правами третьих лиц, и необходимых для строительства линейного объекта

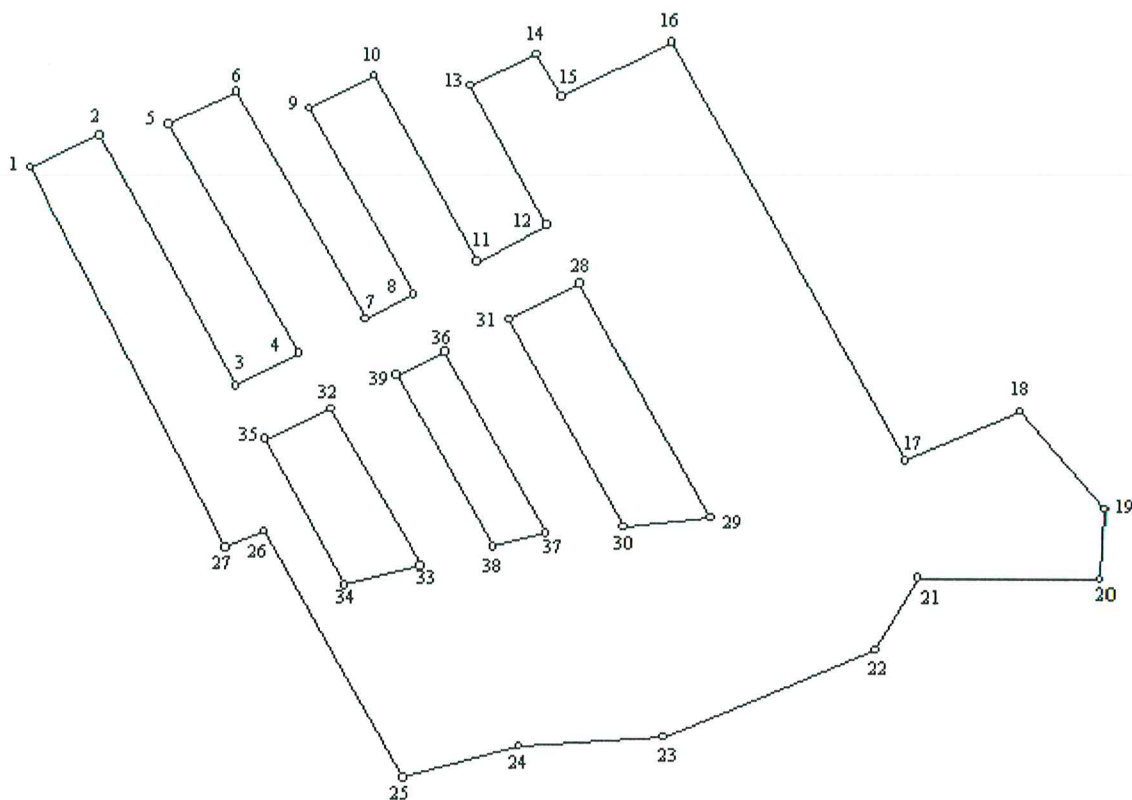
Условный номер образуемой части земельного участка	Площадь образуемой части, кв.м.	Категория земель исходного земельного участка	Вид разрешенного использования исходного земельного участка	Адрес (описание местоположения) исходного земельного участка	Способ образования
52:24:0120001:1823/чзу1	3832	земли населенных пунктов	для размещения благоустройства (асфальтовое покрытие, щебеночное и иные твердые	Нижегородская область, р-н Богородский,	ЧЗУ образована на земельном участке с
52:24:0120001:1823/чзу2	4822				
52:24:0120001:1823/чзу3	2326				

			покрытия земельных участков, которые не являются объектами недвижимости	д Инютино	кадастровым номером 52:24:0120001:1823
52:24:0120001:1860/чзу1	801	земли населенных пунктов	для размещения благоустройства (асфальтовое покрытие, щебеночное и иные твердые покрытия земельных участков, которые не являются объектами недвижимости	Нижегородская область, р-н Богородский, д Инютино	ЧЗУ образована на земельном участке с кадастровым номером 52:24:0120001:1860
52:24:0120001:1639/чзу1	240	земли населенных пунктов	для индивидуальной жилой застройки (для ИЖС)	Нижегородская область, Богородский район, д Инютино, ул Приозерная, уч 57	ЧЗУ образована на земельном участке с кадастровым номером 52:24:0120001:1639
52:24:0120001:1917/чзу1	113	земли населенных пунктов	для индивидуальной жилой застройки (для ИЖС)	Нижегородская область, р-н Богородский, д Инютино, ул Зеленая, уч 13	ЧЗУ образована на земельном участке с кадастровым номером 52:24:0120001:1917
52:24:0120001:1912/чзу1	52	земли населенных пунктов	для индивидуальной жилой застройки (для ИЖС)	Нижегородская область, р-н Богородский, д Инютино, ул Родниковая, уч 24	ЧЗУ образована на земельном участке с кадастровым номером 52:24:0120001:1912
52:24:0120001:1836/чзу1	38	земли населенных пунктов	для индивидуальной жилой застройки (для ИЖС)	Нижегородская область, р-н Богородский, д Инютино, ул Приозерная, уч 87	ЧЗУ образована на земельном участке с кадастровым номером 52:24:0120001:1836
52:24:0120001:1890/чзу1	20				

52:24:0120001:1890/чзу2	20	земли населенных пунктов	земельные участки (территории) общего пользования	Нижегородская область, р-н Богородский, д. Инютино, ул. Родниковая	ЧЗУ образована на земельном участке с кадастровым номером 52:24:0120001:1890
52:24:0120001:1890/чзу3	625				
52:24:0120001:1890/чзу4	601				
52:24:0120001:1890/чзу5	417				
52:24:0120001:1890/чзу6	24				
52:24:0120001:1675/чзу1, из них:	25	земли населенных пунктов	для индивидуального жилищного строительства	Нижегородская область, р-н Богородский, д Инютино, ул. Родниковая	ЧЗУ образована на земельном участке с кадастровым номером 52:24:0120001:1675
52:24:0120001:1675/чзу1(1)	9				
52:24:0120001:1675/чзу1(2)	7				
52:24:0120001:1675/чзу1(3)	9				
52:24:0120001:1675/чзу2	195	земли населенных пунктов	для сельскохозяйственного использования	Нижегородская область, р-н Богородский, д Инютино, ул. Матвеевские Усады	ЧЗУ образована на земельном участке с кадастровым номером 52:24:0120001:1964
52:24:0120001:1964/чзу1	1757				
52:24:0120001:1964/чзу2	106				
52:24:0120001:1964/чзу3	112				

Образование земельных участков на период эксплуатации объекта не предусмотрено.

VI. Сведения о границах территории, в отношении которой утвержден проект межевания



Перечень координат характерных точек границ территории, в отношении которой утвержден проект межевания (система координат - МСК-52)

Номер характерной точки	Координаты	
	X	Y
1	486232.17	2207776.55
2	486254.62	2207822.95
3	486085.65	2207916.16
4	486107.66	2207958.28
5	486262.50	2207869.17
6	486284.17	2207914.87
7	486130.69	2208002.48
8	486147.69	2208034.68
9	486273.63	2207963.49

10	486295.20	2208007.16
11	486169.88	2208077.77
12	486194.65	2208124.75
13	486288.66	2208072.11
14	486310.34	2208116.77
15	486281.87	2208133.72
16	486318.31	2208206.86
17	486037.46	2208366.11
18	486070.45	2208443.80
19	486004.85	2208500.24
20	485957.17	2208497.60
21	485957.81	2208375.71
22	485910.19	2208347.14
23	485851.11	2208205.24
24	485844.25	2208108.12
25	485822.90	2208029.64
26	485987.99	2207935.82
27	485976.98	2207910.24
1	486232.17	2207776.55
28	486131.41	2208099.33
29	485992.02	2208177.72
30	485998.39	2208235.01
31	486155.26	2208146.86
28	486131.41	2208099.33
32	486093.51	2208023.60

33	485977.96	2208089.45
34	485987.41	2208125.28
35	486109.54	2208056.24
32	486093.51	2208023.60
36	486049.71	2207935.99
37	485951.71	2207990.06
38	485964.99	2208040.42
39	486071.14	2207979.33
36	486049.71	2207935.99

