



**Министерство  
градостроительной деятельности и развития агломераций  
Нижегородской области**

**П Р И К А З**

15 сентября 2022 г.

№ 06-01-02/64

г. Нижний Новгород

**О подготовке документации по планировке территории, расположенной на участках автомобильной дороги (22 ОП РЗ 22К-0021) Неклюдово - Бор - Валки - Макарьево в г.о.г. Бор Нижегородской области на км 2+991, 3+001, 18+914, 18+937, 21+314, 21+332, 52+295, 52+305, 57+069, 57+076**

В соответствии со статьями 41 – 43, 45 Градостроительного кодекса Российской Федерации, статьей 27 Закона Нижегородской области от 8 апреля 2008 г. № 37-3 «Об основах регулирования градостроительной деятельности на территории Нижегородской области», пунктом 3.1.9 Положения о министерстве градостроительной деятельности и развития агломераций Нижегородской области, утвержденного постановлением Правительства Нижегородской области от 16 апреля 2020 г. № 308, в связи с обращением государственного казенного учреждения Нижегородской области «Главное управление автомобильных дорог» (далее – ГКУ НО «ГУАД») от 12 сентября 2022 г. в целях реконструкции участков автомобильной дороги (22 ОП РЗ 22К-0021) Неклюдово – Бор – Валки – Макарьево в городе областного значения Бор Нижегородской области в части устройства автобусных остановок (остановочных пунктов) на км 2+991, 3+001, 18+914, 18+937, 21+314, 21+332, 52+295, 52+305, 57+069, 57+076

**п р и к а з ы в а ю:**

1. Разрешить ГКУ НО «ГУАД» подготовку документации по планировке (проект планировки и межевания) территории, расположенной на участках

автомобильной дороги (22 ОП РЗ 22К-0021) Неклюдово - Бор - Валки – Макарьево в г.о.г. Бор Нижегородской области на км 2+991, 3+001, 18+914, 18+937, 21+314, 21+332, 52+295, 52+305, 57+069, 57+076 (далее – документация по планировке территории), в границах согласно приложению.

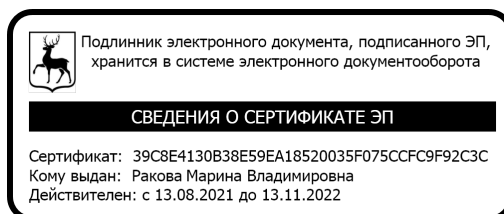
2. Установить, что документация по планировке территории должна быть представлена в министерство градостроительной деятельности и развития агломераций Нижегородской области не позднее одного года со дня издания настоящего приказа.

3. В течение десяти дней со дня принятия настоящего приказа направить уведомление о принятом решении о подготовке документации по планировке территории главе местного самоуправления городского округа г. Бор Нижегородской области.

4. Разместить настоящий приказ на официальном сайте министерства градостроительной деятельности и развития агломераций Нижегородской области в информационно-телекоммуникационной сети «Интернет».

5. Настоящий приказ вступает в силу с момента его издания.

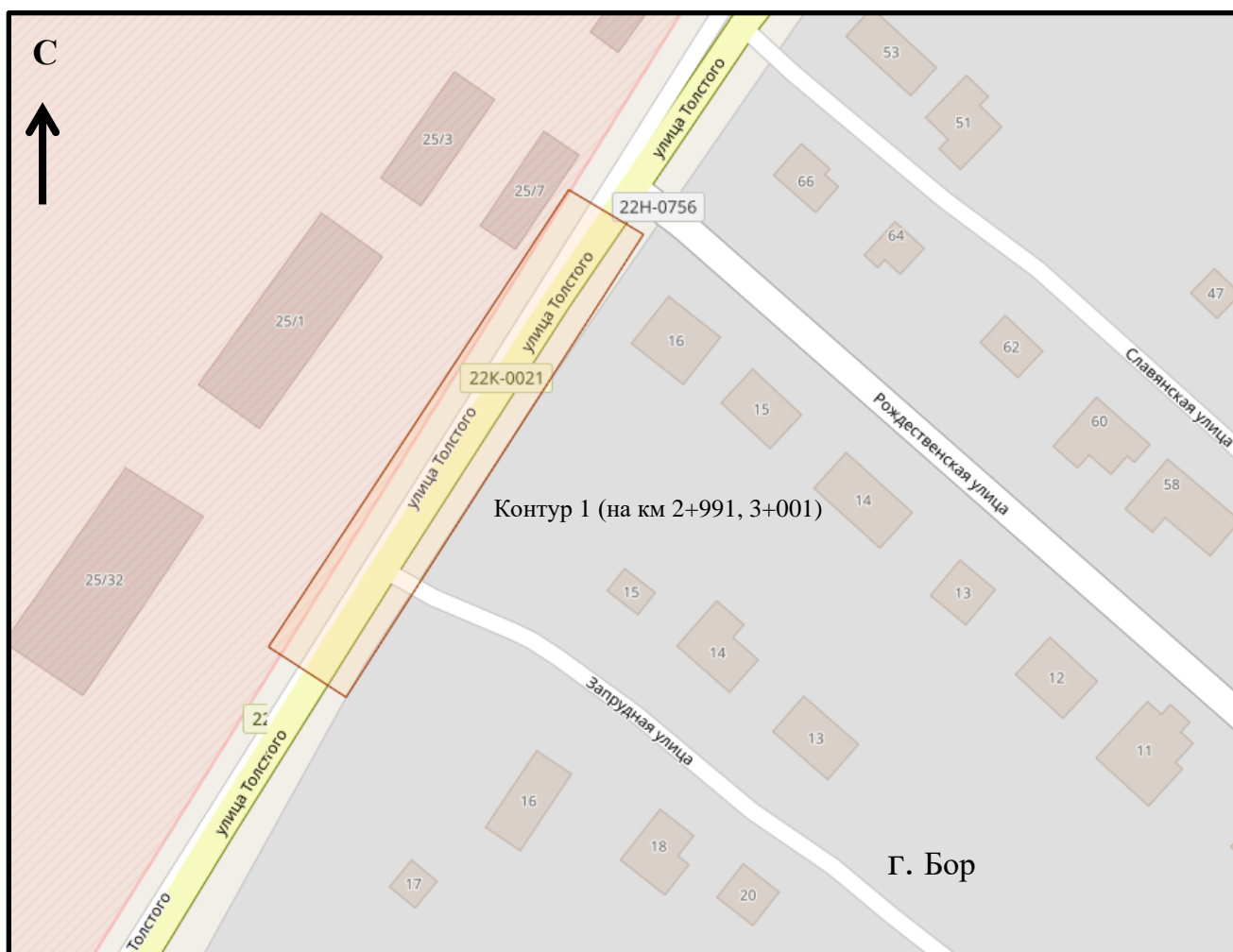
Министр

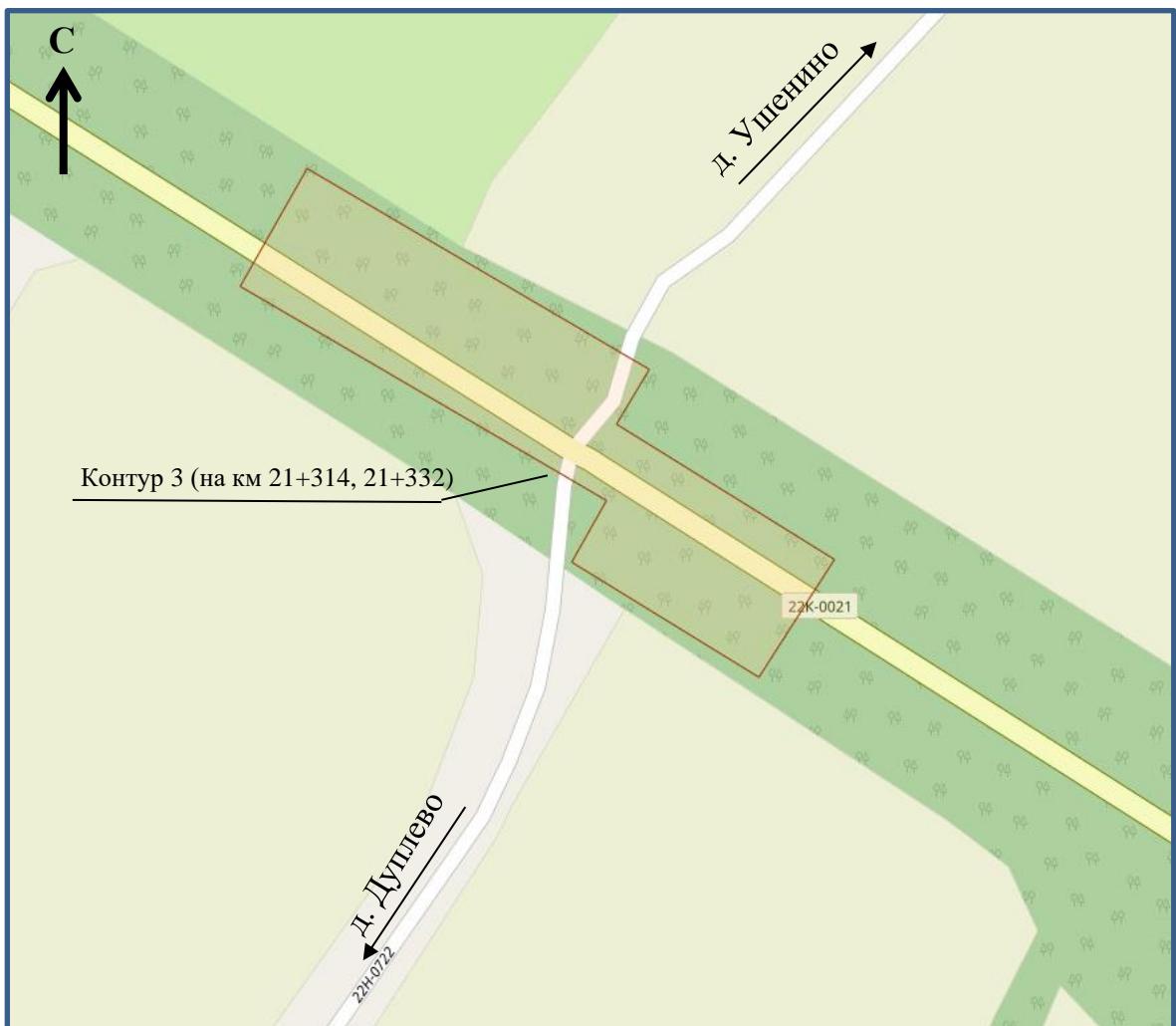
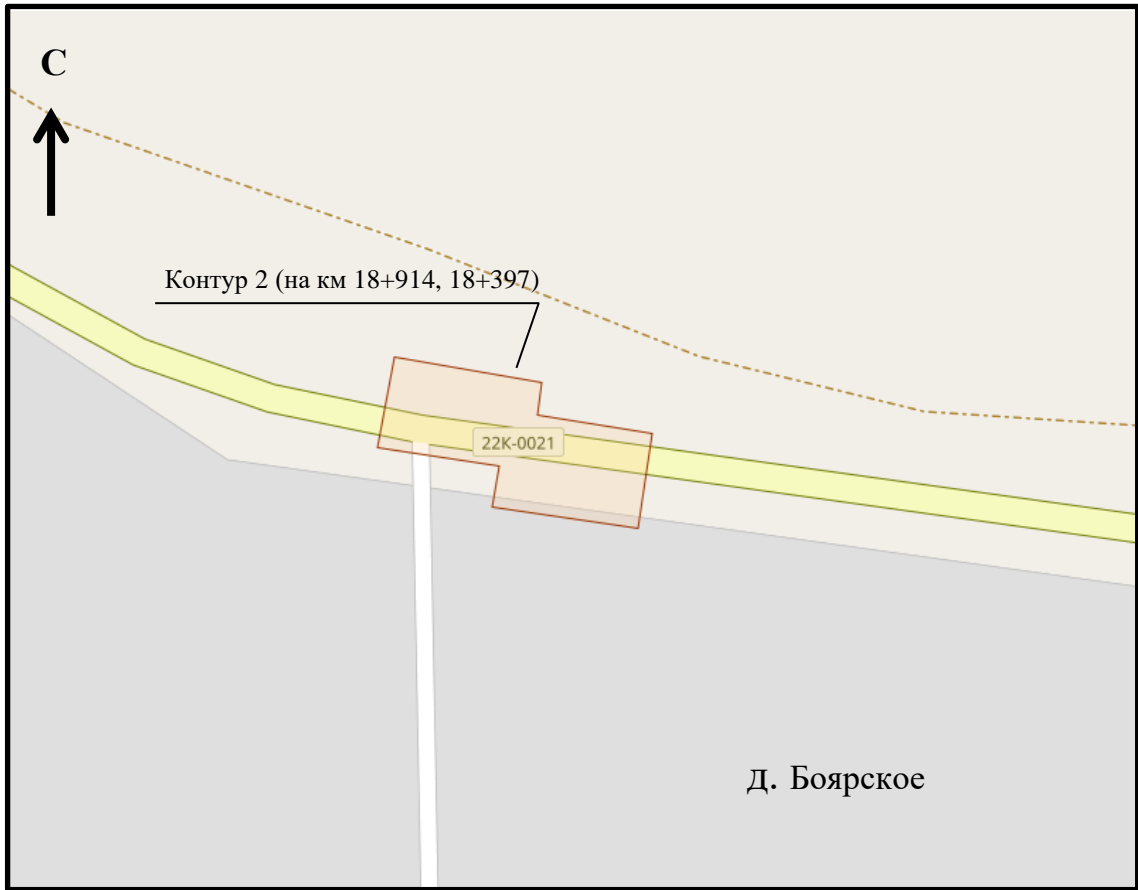


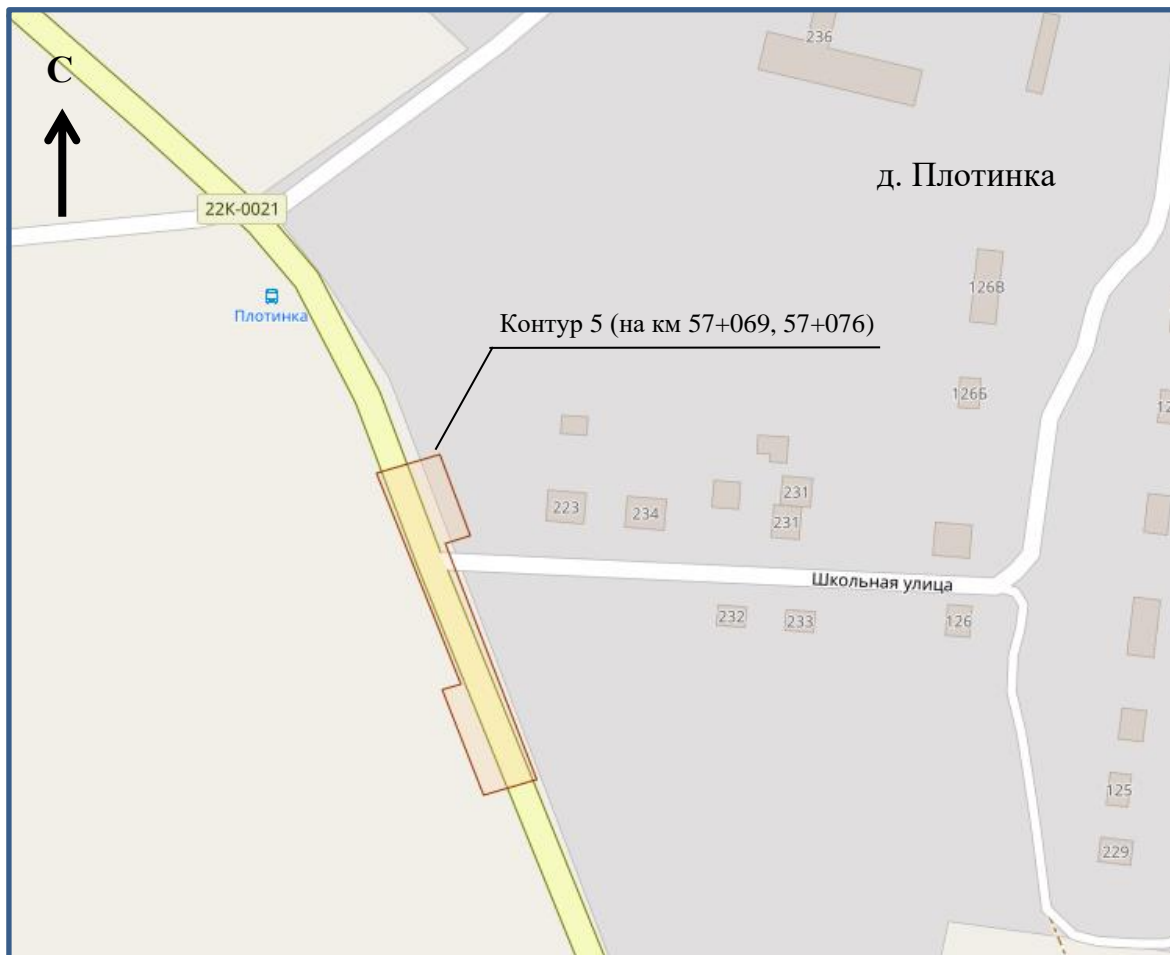
М.В. Ракова

ПРИЛОЖЕНИЕ  
к приказу министерства градостроительной  
деятельности и развития агломераций  
Нижегородской области  
от 15 сентября 2022 г. № 06-01-02/64

**Схема границ подготовки документации по планировке территории  
(арх. № 164/22)**







## Условные обозначения



границы подготовки документации по планировке территории, расположенной на участках автомобильной дороги (22 ОП РЗ 22К-0021) Неклюдово – Бор – Валки – Макарьево в г.о.г. Бор Нижегородской области на км 2+991, 3+001, 18+914, 18+937, 21+314, 21+332, 52+295, 52+305, 57+069, 57+076