



**Министерство  
градостроительной деятельности и развития агломераций  
Нижегородской области**

**П Р И К А З**

28 ноября 2022 г.

№ 06-01-03/63

г. Нижний Новгород

**Об утверждении документации по внесению  
изменений в документацию по планировке  
территории, расположенной по ул. Максима  
Горького, ул. Белинского, ул. Большая  
Печерская в Нижегородском и Советском  
районах города Нижнего Новгорода**

В соответствии со статьями 8<sup>2</sup>, 41 – 43, 45, 46 Градостроительного кодекса Российской Федерации, частью 3 статьи 2<sup>1</sup> Закона Нижегородской области от 23 декабря 2014 г. № 197-3 «О перераспределении отдельных полномочий между органами местного самоуправления муниципальных образований Нижегородской области и органами государственной власти Нижегородской области», Адресной инвестиционной программой Нижегородской области на 2022-2024 годы, утвержденной постановлением Правительства Нижегородской области от 22 декабря 2021 г. №1210, пунктом 3.1.10 Положения о министерстве градостроительной деятельности и развития агломераций Нижегородской области, утвержденного постановлением Правительства Нижегородской области от 16 апреля 2020 г. № 308, на основании приказа министерства градостроительной деятельности и развития агломераций Нижегородской области от 25 июля 2022 г. № 06-01-02/54, с учетом протокола общественных обсуждений от 8 ноября 2022 г. и заключения о результатах общественных обсуждений от 8 ноября 2022 г.

**п р и к а з ы в а ю :**

1. Утвердить прилагаемую документацию по внесению изменений в документацию по планировке (проект планировки и межевания) территории,

расположенной по ул. Максима Горького, ул. Белинского, ул. Большая Печерская в Нижегородском и Советском районах города Нижнего Новгорода, утвержденную приказом министерства градостроительной деятельности и развития агломераций Нижегородской области от 24 июня 2022 г. № 06-01-03/28 (далее – документация по внесению изменений).

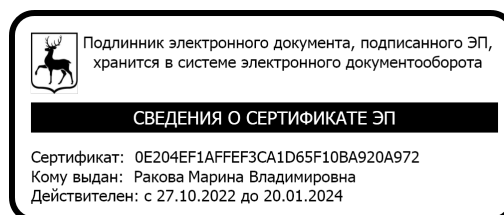
2. Министерству градостроительной деятельности и развития агломераций Нижегородской области:

2.1. В течение четырех дней со дня утверждения направить утвержденную документацию по внесению изменений главе города Нижнего Новгорода для опубликования в порядке, установленном для официального опубликования муниципальных правовых актов, иной официальной информации, и размещения на официальном сайте города в информационно-телекоммуникационной сети «Интернет».

2.2. В течение десяти рабочих дней со дня утверждения обеспечить размещение документации по внесению изменений в государственной информационной системе обеспечения градостроительной деятельности.

2.3. Разместить настоящий приказ на официальном сайте министерства градостроительной деятельности и развития агломераций Нижегородской области в информационно-телекоммуникационной сети «Интернет».

Министр



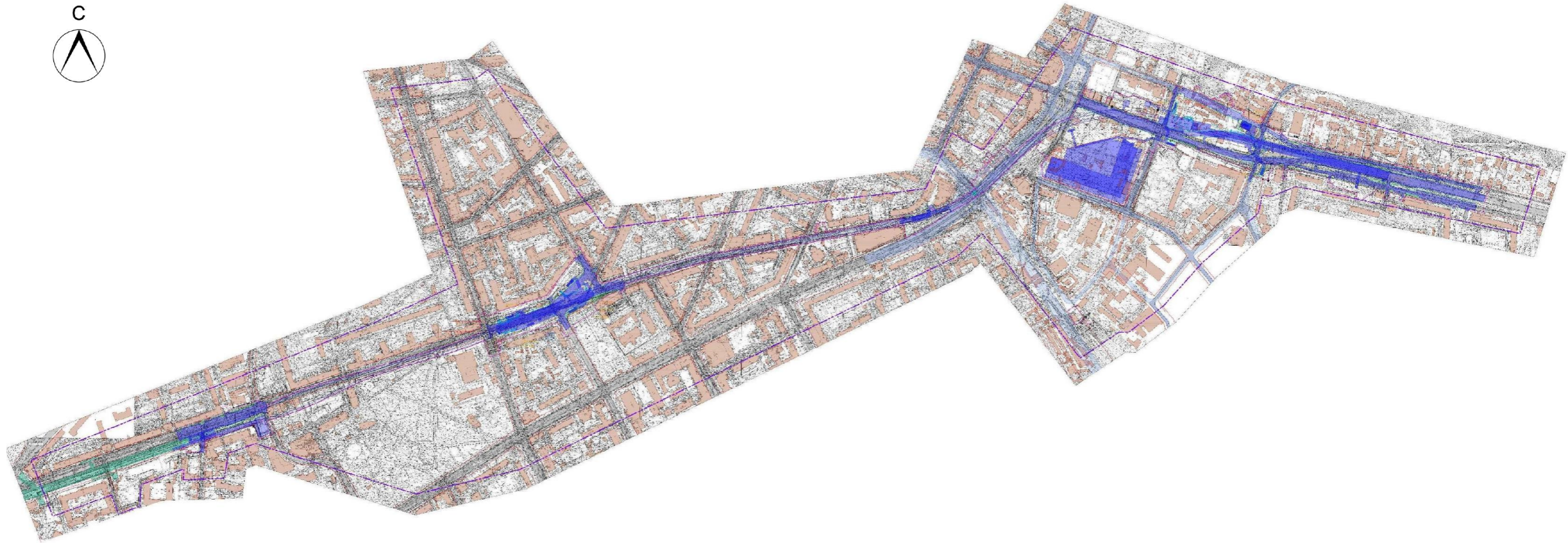
М.В. Ракова

**УТВЕРЖДЕНА**  
приказом министерства  
градостроительной деятельности  
и развития агломераций  
Нижегородской области  
от 28 ноября 2022 г. №06-01-03/63

**Документация по внесению изменений в документацию по планировке  
территории, расположенной по ул. Максима Горького, ул. Белинского,  
ул. Большая Печерская в Нижегородском и Советском районах  
города Нижнего Новгорода**

**Проект планировки территории**

# I. Чертеж границ зон планируемого размещения линейного объекта/ Чертеж красных линий



## Условные обозначения:

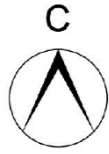
- |  |   |  |  |
|--|---|--|--|
|  | границы территории, в отношении которой осуществляется подготовка проекта планировки  |  | объекты капитального строительства, проектируемые в составе линейного объекта (подземные сооружения) |
|  | границы зон планируемого размещения линейных объектов, зон планируемого размещения объектов капитального строительства, проектируемых в составе линейных объектов |  | объекты капитального строительства, проектируемые в составе линейного объекта (надземные сооружения) |
|  | номера характерных точек границ зон планируемого размещения линейных объектов   |  | существующий станционный комплекс "Горьковская"  |
|  | существующие (ранее установленные в соответствии с законодательством Российской Федерации) красные линии  |  | проектируемая сеть вентиляции  |
|  | устанавливаемые красные линии   |  | проектируемые вводы сети водоснабжения   |
|  | номера характерных точек устанавливаемых красных линий  |  | проектируемые выпуски сети водоотведения   |
|  | отменяемые красные линии  |  | проектируемые локальные очистные сооружения  |
|  | оси и пикеты линейного объекта, планируемого к размещению   |  | проектируемые вводы сети электроснабжения  |
|  | проектируемые перегонные тоннели  |  |  |
|  | существующие здания и сооружения  |  |  |
|  | существующие элементы улично-дорожной сети  |  |  |
|  | проектируемые элементы улично-дорожной сети   |  |  |
|  | перспективные элементы улично-дорожной сети, предусмотренные в рамках ранее утвержденной документации по планировке территории                                    |  |  |
|  | перспективный путепровод, предусмотренный в рамках ранее утвержденной документации по планировке территории   |  |  |
|  | проектируемые тротуары  |  |  |

						127/22-ППМ			
						Документация по внесению изменений в документацию по планировке территории, расположенной по ул. Максима Горького, ул. Белинского, ул. Большая Печерская в Нижегородском и Советском районах города Нижнего Новгорода			
Изм.	Колуч	Лист	№ док	Подп.	Дата	Основная (утверждаемая) часть проекта планировки территории	Стадия	Лист	Листов
Разработал	Балюк				10.22		ПМ		1
Проверил	Байжанов				10.22	Чертеж красных линий, Чертеж границ зон планируемого размещения линейных объектов	МБУ "НИЖЕГОРОДГРАЖДАНПРОЕКТ"		
Н.контроль	Байжанов				10.22				










*Перечень координат характерных точек устанавливаемых красных линий (система координат - ГСК 52)*

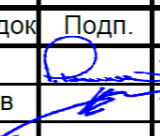


Номер поворотной точки красной линии	Координаты	
	X, м	Y, м
1	529924,04	2218313,57
2	529914,79	2218426,56
3	529744,19	2218686,53
4	529740,61	2218699,41
5	529781,02	2218706,31

## II. Чертеж границ зон планируемого размещения линейных объектов, подлежащих реконструкции в связи с изменением их местоположения



-  границы территории, в отношении которой осуществляется подготовка проекта планировки
-  существующие (ранее установленные в соответствии с законодательством Российской Федерации) красные линии
-  устанавливаемые красные линии
-  существующие здания и сооружения
-  существующие элементы улично-дорожной сети
-  границы зон планируемого размещения линейных объектов, зон планируемого размещения объектов капитального строительства, проектируемых в составе линейных объектов
-  границы зон планируемого размещения линейных объектов, подлежащих реконструкции в связи с изменением их местоположения
-  номера характерных точек границ зон планируемого размещения линейных объектов, подлежащих реконструкции в связи с изменением их местоположения
-  элементы улично-дорожной сети, проектируемые на время строительства линейных объектов (для автомобильного и пешеходного движения)
-  существующие элементы улично-дорожной сети
-  проектируемая сеть вентиляции
-  проектируемые вводы сети водоснабжения
-  проектируемые выпуски сети водоотведения
-  проектируемые локальные очистные сооружения
-  проектируемые вводы сети электроснабжения
-  сети, подлежащие демонтажу

-  проектируемая сеть водоснабжения
-  проектируемая сеть газоснабжения
-  проектируемая сеть хозяйственно-бытовой канализации
-  проектируемая сеть ливневой канализации
-  проектируемая сеть наружного освещения
-  проектируемая сеть связи
-  проектируемая сеть теплоснабжения
-  проектируемая сеть электроснабжения
-  проектируемая сеть автоматизированной системы управления дорожным движением

						127/22-ППМ			
						Документация по внесению изменений в документацию по планировке территории, расположенной по ул. Максима Горького, ул. Белинского, ул. Большая Печерская в Нижегородском и Советском районах города Нижнего Новгорода			
Изм.	Колуч	Лист	№ док	Подп.	Дата	Основная (утверждаемая) часть проекта планировки территории	Стадия	Лист	Листов
Разработал	Балюк				10.22		ПМ		1
Проверил	Байжанов				10.22	Чертеж границ зон планируемого размещения линейных объектов, подлежащих реконструкции в связи с изменением их местоположения	МБУ "НИЖЕГОРОДГРАЖДАНПРОЕКТ"		
Н.контроль	Байжанов				10.22				

### III. Положение о размещении линейного объекта

Внесение изменений в документацию по планировке территории осуществляется в целях корректировки границ зон планируемого размещения линейных объектов и границ зон планируемого размещения линейных объектов, подлежащих реконструкции в связи с изменением их местоположения, актуализируются:

- перечень зданий, строений, сооружений, подлежащих сносу в связи с планируемым размещением линейных объектов;
- перечень земельных участков, подлежащих изъятию для государственных и муниципальных нужд;
- перечень линейных объектов, подлежащих реконструкции в связи с изменением их местоположения;
- проектные решения по развитию улично-дорожной сети и движения транспорта на период строительства и эксплуатации;
- местоположение ливневой канализации и локальных очистных сооружений, обеспечивающих водоотвод в р. Кова.

Также в составе документации по внесению изменений в документацию по планировке территории предусматривается корректировка красных линий.

Проект планировки территории разработан в целях продления Автозаводской линии метрополитена в г. Нижнем Новгороде от ст. «Горьковская» до ст. «Сенная».

В составе проекта планировки территории предусматривается:

- строительство станционных комплексов «Площадь Свободы» и «Сенная»;
- сооружение перегонных тоннелей от существующего станционного комплекса «Горьковская» до проектируемого станционного комплекса «Площадь Свободы», от проектируемого станционного комплекса «Сенная» до проектируемого станционного комплекса «Площадь Свободы» и притоннельных сооружений;
- размещение объектов капитального строительства, входящих в состав линейного объекта (подземные и наземные сооружения), в том числе для размещения

инженерно-технического (эксплуатационного) персонала метрополитена, объектов ГО и ЧС;

- реконструкция участков улично-дорожной сети по ул. Максима Горького, пл. Свободы, ул. Большая Печерская, ул. Родионова.

Основные характеристики планируемых для размещения линейных объектов:

- протяженность (ориентировочная) линии метрополитена в двухпутном исчислении – 3,15 км;

- количество станций метрополитена – 2 шт.;

- нагрузки (ориентировочные) по инженерно-техническому обеспечению территории:

- водоснабжение – 37,492 м<sup>3</sup>/сут;

- водоотведение – 37,492 м<sup>3</sup>/сут;

- электроснабжение – 8339 кВт;

- протяженность (ориентировочная) участков реконструкции улично-дорожной сети – 3,71 км, в том числе:

- магистральных улиц общегородского значения – 1,63 км;

- улиц и дорог местного значения – 0,44 км;

- проездов – 1,64 км;

- протяженность (ориентировочная) тротуаров – 4,88 км;

- количество и ширина полос движения транспорта участков реконструкции улично-дорожной сети:

- магистральных улиц общегородского значения – 4-6 полос по 3,5 - 3,75 м;

- улиц и дорог местного значения – 2 полосы по 3 - 3,5 м;

- проездов – 1-2 полосы по 3 - 3,5 м;

- ширина тротуаров – 1,2 - 3 м.

Проектом планировки территории предусматривается размещение локальных очистных сооружений (комплексная система очистки производительностью 135 л/с и 120 л/с) и ливневой канализации (ориентировочная протяженность составляет 900 м). На стадии подготовки



проектной документации необходимо предусмотреть перечень мероприятий по уменьшению нормативной санитарно-защитной зоны проектируемых локальных очистных сооружений для возможности освоения смежных земельных участков в целях жилищного строительства.

Станционный комплекс «Площадь Свободы» сооружается в открытом котловане на участке вдоль ул. Максима Горького от пересечения с ул. Ошарская до пл. Свободы и включает в себя 2 подземных вестибюля с блоками технических помещений, вентиляционные киоски, входные павильоны и подземные переходы.

Станционный комплекс «Сенная» сооружается в открытом котловане на участке вдоль ул. Большая Печерская и ул. Родионова в районе пересечения с улицами: Сеченова, Ковровская, Печерский съезд и включает в себя 2 подземных вестибюля с блоками технических помещений, вентиляционные киоски, входные павильоны и подземные переходы.

Выход из вестибюлей станционных комплексов на поверхность осуществляется через подземные пешеходные переходы.

Максимальные расчетные пассажирские потоки в следующие периоды эксплуатации проектируемой линии метрополитена:

**Первый период**  
(с первого по десятый годы эксплуатации)

Наименования станций	В сутки	В час «пик»			
	Вход (выход) (тыс.чел)	Вход (тыс. чел.)	Выход (тыс. чел.)	Пересадка вход (тыс. чел.)	Пересадка выход (тыс. чел.)
Площадь Свободы	18,3	1,8	3,4	2,1	2,7
Сенная	18,4	5,1	3,6	-	-

**Второй период**  
(с десятого по двадцатый годы эксплуатации)

Наименования станций	В сутки	В час «пик»			
	Вход (выход) (тыс.чел)	Вход (тыс. чел.)	Выход (тыс. чел.)	Пересадка вход (тыс. чел.)	Пересадка выход (тыс. чел.)
Площадь Свободы	23,8	3,1	6,1	3,6	4,6

Наименования станций	В сутки	В час «пик»			
	Вход (выход) (тыс.чел)	Вход (тыс. чел.)	Выход (тыс. чел.)	Пересадка вход (тыс. чел.)	Пересадка выход (тыс. чел.)
Сенная	24,0	8,8	6,2	-	-

Третий период  
(расчетный срок более 20 лет)

Наименования станций	В сутки	В час «пик»			
	Вход (выход) (тыс.чел)	Вход (тыс. чел.)	Выход (тыс. чел.)	Пересадка вход (тыс. чел.)	Пересадка выход (тыс. чел.)
Площадь Свободы	18,8	3,6	6,9	4,1	5,2
Сенная	29,2	10,1	7,1	-	-

Назначением планируемого для размещения линейного объекта (продление Автозаводской линии метрополитена в г. Нижнем Новгороде от ст. «Горьковская» до ст. «Сенная» с реконструкцией улично-дорожной сети) является:

- улучшение транспортного обслуживания населения Нижегородского и Советского районов;
- обеспечение наличия скоростных транспортных связей между Нижегородским и Советским районами с Канавинским, Ленинским и Автозаводским районами, а также с Московским вокзалом;
- сокращение времени в пути до прилегающих районов и центра города;
- уменьшение нагрузки на городской наземный транспорт;
- обеспечение возможности использования метрополитена маломобильными группами населения.

В связи с планируемым размещением линейных объектов предусматриваются мероприятия по переустройству инженерных коммуникаций (линейных объектов, подлежащих реконструкции в связи с изменением их местоположения). Характеристики инженерных коммуникаций являются предварительными и подлежат уточнению на последующей стадии проектирования.

Перечень инженерных коммуникаций, подлежащих переустройству  
(объемы работ по выносу и сохранности коммуникаций)

Наименования инженерных коммуникаций	Характеристики	
<b>"Монтажный котлован в тупиках за ст. "Горьковская". Подготовка территории строительства"</b>		
Дождевая канализация	сущ. ПЭ450-24,0 м в ст.ф. 720 сущ. ПЭ630-19,0 м в ст.ф. 1020 сущ. ПНД, Ø 400-46,0 м в ст.ф. 630	Сохранность
Канализация хозяйственно-бытовая	ПЭ, Ø 400	Перекладка - 120 м
	Керамика, Ø 150	Перекладка - 220 м
Водопровод	ПЭ, Ø 400	Перекладка - 530 м в ст. футляре Ø 600
	ПЭ, Ø 300	Перекладка - 110 м в ст. футляре Ø 500
	ПЭ, Ø 100	Перекладка - 60 м в ст. футляре Ø 300
Автоматизированная система управления дорожным движением	Нет данных	Переустройство сущ. светофорных объектов - 2 шт.
Сети связи (телефонная канализация с кабелями связи)	6 отв. диам 110 мм	Перекладка - 500 м, ПНД трубы диам 110 мм
	2 отв. диам 110 мм	Перекладка - 150 м, ПНД трубы диам 110 мм
Кабель высоковольтный	10кВ	Перекладка - 4750 м
Наружное освещение	1 кабель, 65 опор	Перекладка - 2330 м
Газопровод низкого давления	Сталь, Ø159	Перекладка - 500 м в футляре Ø 400
<b>"Котлован ст. "Площадь Свободы". Подготовка территории строительства"</b>		
Канализация дождевая	Ø 500-198,0 Ø 600-28,0 Ø 800-230,0	Перекладка
	ЖБ, Ø 300-81,0 в ст.ф.600 ЖБ, Ø 800-90,0 в ст.ф.1220	Сохранность
	ЖБ, Ø 800-303,0	Демонтаж
Канализация хозяйственно-бытовая	Железобетон, Ø 800	Перекладка чугунных труб - 1100 м
	Полиэтилен, Ø 225	Перекладка полиэтиленовых труб - 100 м
	Керамика, Ø 200	Перекладка чугунных труб - 90 м
Водопровод	Сталь, Ø 300	Перекладка- 180 м в футляре Ø 500
	ПЭ, Ø 400	Перекладка - 293 м в футляре Ø 600.
	сталь, Ø 400	Перекладка - 141 м футляре Ø 600

Наименования инженерных коммуникаций	Характеристики	
	Чугун, Ø 300	Перекладка- 207 м в футляре Ø 500
Теплосеть	Сталь, 2 x Ø 500	Перекладка стальных труб - 560 м в ЖБ непроходном канале 2,8x1,7м
	Сталь, 2 x Ø 300	Перекладка стальных труб - 80 м в ЖБ непроходном канале 2,2x1,2м
	Сталь, 2 x Ø 250	Перекладка стальных труб - 45м в ЖБ непроходном канале 2,2x1,2м
	Сталь, 2 x Ø 200	Перекладка стальных труб - 100м в ЖБ непроходном канале 2,2x1,2м
	Сталь, 2 x Ø 150	Перекладка стальных труб - 100м в ЖБ непроходном канале 1,6x0,9м
	ЦТП	Перенос ЦТП
Автоматизированная система управления дорожным движением	Нет данных	Переустройство сущ. светофорных объектов - 2шт.
Кабели Высоковольтные	10кВ	Перекладка - 5000 м
	Нет данных	Перекладка - 20 м (40 м)
Наружное освещение	1 кабель, 57опор	Перекладка - 850 м
Газопровод низкого давления	Сталь, Ø 159	Перекладка стальных труб - 350 м в футляре Ø 300
	Сталь, Ø 168	Перекладка стальных труб - 150 м в футляре Ø 400
	Сталь, Ø 219	Сохранность 100
"Котлован ст. "Сенная". Подготовка территории строительства"		
Канализация дождевая	Ø 400-655,0м	Демонтаж
	сущ. Ø 600-48,0м в ст.ф.1020	Перекладка
	"ЖБ Ø 600-54,0м ЖБ Ø 800-66,0м"	Сохранность
	Локальное очистное сооружение на р.Кова	1 шт. Комплексная система очистки производительностью 135 л/с стеклопластиковая (ШхД 4,2x16); Комплексная система очистки производительностью 120 л/с стеклопластиковая (ШхД 4,2x14,4)
Канализация хозяйственно-бытовая	Керамика, Ø 150	Ликвидация
	Керамика Ø 200	Ликвидация
	Ø 600 L=200	Сохранность L = 200 м
	ПВХ Ø150	Перекладка L = 50 м
Водопровод	Чугун, Ø 300	Перекладка -110 м в футляре

Наименования инженерных коммуникаций	Характеристики	
		Ø 325
	Чугун, Ø 200	Перекладка - 660 м в футляре Ø 530
	Чугун, Ø 250	Ликвидация L=100м
	Чугун, Ø 150	Перекладка - 165 м в футляре Ø 425
	Сталь, Ø 500	Перекладка - 460 м в футляре Ø 720
	Чугун, Ø 75	Ликвидация L=210м
Автоматизированная система управления дорожным движением	Нет данных	Переустройство сущ. светофорных объектов - 3шт.
Сети связи (телефонная канализация с кабелями связи)	6 отв. диам 110 мм	Перекладка - 1050 м, ПНД трубы диам 110 мм
	6 отв. диам 110 мм	Перекладка - 950 м, ПНД трубы диам 110 мм
	6 отв. диам 110 мм	Перекладка - 250 м, ПНД трубы диам 110 мм
	6 отв. диам 110 мм	Перекладка - 70 м, ПНД трубы диам 110 мм
Теплосеть	Сталь, 2 x Ø 300	Перекладка - 160 м в ж.б. канале 2,2x1,2м
Кабели Высоковольтные	Нет данных	Перекладка - 170 м (850 м)
	Нет данных	Перекладка - 100 м (500 м)
	10кВ	Перекладка - 2800 м
Наружное освещение	1 кабель, 58 опор	Перекладка - 1250 м
Газопровод низкого давления	Сталь, Ø 219	Ликвидация 100 м
	Сталь, Ø 57	Ликвидация 250 м
Газопровод среднего давления	Ø 225 пнд	Перекладка - 500 м в футляре Ø 400
	Сталь, Ø 25	Ликвидация 50 м
"Участок линии метрополитена от тупиков за ст. "Горьковская" до ст. "Сенная". Подготовка территории строительства (для стройплощадки на ПК 55)		
Дождевая канализация	сущ. ЖБ Ø 1000-130,0 м в ст.ф. 1420	Сохранность
	Ø 500-216,0м	Перекладка (вынос из створа тоннеля)
Канализация хозяйственно-бытовая	Ø 800	Перекладка - 350 м
	Ø 400	Сохранность
Водопровод	ПЭ, Ø 500	Перекладка - 60 м в ст. футляре Ø 700
	ПЭ, Ø 300	Перекладка - 280 м в ст. футляре Ø 500
Теплосеть	Сталь, 2 x Ø 250	Перекладка стальных труб - 50 м в ЖБ непроходном канале 2,2x1,2м
Кабели Высоковольтные	10кВ	Перекладка - 1300 м

Наименования инженерных коммуникаций	Характеристики	
Наружное освещение	1 кабель, 8 опор	Перекладка - 165 м
Газопровод среднего давления	Ø 89	Перекладка - 130 м
Газопровод низкого давления	Ø 219	Сохранность - 15 м
"Участок линии метрополитена от тупиков за ст. "Горьковская" до ст. "Сенная". Подготовка территории строительства (для стройплощадки на ПК 41)		
Водопровод	ПЭ, Ø 400	Перекладка - 170 м в ст. футляре Ø 600
	ПЭ, Ø 300	Перекладка - 320 м в ст. футляре Ø 500
	ПЭ, Ø 63	Перекладка - 40 м в ст. футляре Ø 250
Кабели Высоковольтные	10кВ	Перекладка - 200 м
Наружное освещение	1 кабель, 20 опор	Перекладка - 360 м
Автоматизированная система управления дорожным движением	Нет данных	Переустройство сущ. светофорных объектов - 1шт.
"Тупик за станцией "Сенная""		
Канализация дождевая	Ø 400-461,0м	Перекладка
	"ЖБ Ø 400-115,0м Ø 600-43,0м"	Демонтаж
Кабели Высоковольтные	10кВ	Перекладка -1300м
Наружное освещение	1 кабель, 8 опор	Перекладка - 165м
Газопровод среднего давления	Сталь, Ø 325	Перекладка - 400м в футляре Ø 530
Канализация	ПВХ, Ø 160	Перекладка -270 м
	Керамика, Ø 150	Перекладка - 250 м
	Керамика, Ø 150	Реконструкция методом "Пневмопробойник" - 100 м в футляре Ø 530
	ж/б, Ø 300	Перекладка - 100 м в футляре Ø 530
Автоматизированная система управления дорожным движением	Нет данных	Переустройство сущ. светофорных объектов - 1шт.

Перечень зданий, строений, сооружений, подлежащих сносу в связи с  
планируемым размещением линейных объектов

№ п/п	Назначение здания, строения, сооружения	Адрес здания, строения, сооружения (ориентир), кадастровый номер (при наличии)
1	Прочие сооружения	Отсутствует
2	Здание центрального теплового пункта	Нижегородская область, г. Нижний Новгород, пл. Свободы, д.3(Кадастровый номер 52:18:0060068:963)
3	Нежилое здание с хозпостройками	Нижегородская обл., г. Нижний Новгород, Нижегородский район, ул. Новосолдатская, 1а (Кадастровый номер 52:18:0060156:340)
4	Здание магазина с пристроями	Нижегородская обл., г. Нижний Новгород, Нижегородский район, площадь Сенная, 11 дом "Б", литер "А".
5	Одноэтажный жилой дом с хозяйственными постройками	Нижегородская обл., г. Нижний Новгород, Нижегородский район, пл. Сенная, дом № 7
6	Трансформаторная подстанция	Нижегородская обл., г. Нижний Новгород, Нижегородский район, рядом с домом по адресу: пл. Сенная, д.7
7	Двухэтажное здание с административными помещениями	обл. Нижегородская, г. Нижний Новгород, р-н Нижегородский, ул. Новосолдатская, 1/13
8	Комплекс административно-складских зданий и сооружений	Нижегородская обл., г. Нижний Новгород, Нижегородский район, пл. Сенная, дом № 15 (Кадастровые номера 52:18:0060158:231, 52:18:0060158:67, 52:18:0060158:69, 52:18:0060158:234, 52:18:0060158:70)
9	Двухэтажный жилой дом с пристроями	Нижегородская обл., г. Нижний Новгород, Нижегородский район, площадь Сенная, 15а
10	Одноэтажный жилой дом с хозяйственными постройками	Нижегородская обл., г. Нижний Новгород, Нижегородский район, ул. Тургенева, дом №8А
11	Разрушенные здания и сооружения	Отсутствует
12	Одноэтажный жилой дом с хозяйственными постройками и пристроями	Нижегородская обл., г. Нижний Новгород, Нижегородский район, ул. Тургенева, дом 12
13	Двухэтажный жилой дом	Нижегородская обл., г. Нижний Новгород, Нижегородский район, ул. Новосолдатская, 7
14	Одноэтажный жилой дом с пристроями	Нижегородская обл., г. Нижний Новгород, Нижегородский район, ул. Новосолдатская, д. 9А
15	Одноэтажный жилой дом с хозяйственными постройками и пристроями	Нижегородская обл., г. Нижний Новгород, Нижегородский район, ул. Новосолдатская, дом 11
16	Одноэтажный жилой дом с хозяйственными постройками и пристроями	обл. Нижегородская, г. Нижний Новгород, р-н Нижегородский, ул. Новосолдатская, дом № 17
17	Комплекс зданий: Трехэтажное административное здание; склад; трансформаторная подстанция; хозяйственная постройка и пристрой	Нижегородская обл., г. Нижний Новгород, Нижегородский район, ул. Сеченова, дом № 2А
18	Двухэтажный жилой дом с хозяйственными постройками и	Нижегородская обл., г. Нижний Новгород, Нижегородский район, ул. Новосолдатская, дом

№ п/п	Назначение здания, строения, сооружения	Адрес здания, строения, сооружения (ориентир), кадастровый номер (при наличии)
	пристройствами	№ 16
19	Двухэтажный жилой дом с хозяйственными постройками и пристроями	Нижегородская обл., г. Нижний Новгород, Нижегородский район, ул. Большая Печерская, дом 85 а
20	Трехэтажный дом с административными помещениями и пристроями	Нижегородская обл., г. Нижний Новгород, Нижегородский район, ул. Большая Печерская, д. 83
21	Двухэтажный дом с административными помещениями и пристроями	Нижегородская обл., г. Нижний Новгород, Нижегородский район, ул. Большая Печерская, 79
22	Двухэтажный дом с административными помещениями и пристроями	Нижегородская обл., г. Нижний Новгород, Нижегородский район, ул. Большая Печерская, 77 (литеры А, А1, А2)
23	Двухэтажный дом с административными помещениями и пристроями	Нижегородская обл., г. Нижний Новгород, Нижегородский район, ул. Большая Печерская, 75, (литера А)
24	Нежилое здание	Нижегородская обл., г. Нижний Новгород, Нижегородский район, ул. Большая Печерская, дом 776
25	Двухэтажный дом с административными помещениями и пристроями	Нижегородская область, город Нижний Новгород, улица Большая Печерская, дом 79А
26	Одноэтажный жилой дом с хозяйственными постройками и пристроями	Нижегородская обл., г. Нижний Новгород, Нижегородский район, ул. Большая Печерская, дом 81, литер Б
27	Двухэтажное нежилое здание с пристроями	Нижегородская обл., г. Нижний Новгород, Нижегородский район, ул. Большая Печерская, 54/3
28	Двухэтажный жилой дом с пристроями	Нижегородская обл., г. Нижний Новгород, ул. Большая Печерская, д. 60
29	Двухэтажный жилой дом с пристроями	Нижегородская обл., г. Нижний Новгород, ул. Большая Печерская, д.66
30	Двухэтажный жилой дом с пристроями	Нижегородская обл., г. Нижний Новгород, Нижегородский район, ул. Большая Печерская, 68 (литера А)
31	Двухэтажный жилой дом с пристроями	Нижегородская обл., г. Нижний Новгород, ул. Большая Печерская, д.68В
32	Одноэтажный жилой дом с хозяйственными постройками и пристроями	Нижегородская обл., г. Нижний Новгород, Нижегородский район, ул. Сеченова, дом №7
33	Одноэтажный жилой дом с пристроями	Нижегородская обл., г. Нижний Новгород, Нижегородский район, ул. Сеченова, дом 9
34	Одноэтажный жилой дом с пристроями	обл. Нижегородская, г. Нижний Новгород, р-н Нижегородский, ул. Сеченова, дом 11
35	Массив гаражно-строительного кооператива "Автолюбитель"	Нижегородская обл., г. Нижний Новгород, р-н Нижегородский, ул. Большая Печерская, д. 82а, ГСК "Автолюбитель"
36	Одноэтажный жилой дом с пристроями	Нижегородская, г. Нижний Новгород, р-н Нижегородский, ул. Большая Печерская, дом №72



№ п/п	Назначение здания, строения, сооружения	Адрес здания, строения, сооружения (ориентир), кадастровый номер (при наличии)
37	Здание магазина с пристроями	Нижегородская обл., г. Нижний Новгород, Нижегородский район, ул. Большая Печерская, 82
38	Трехэтажное нежилое здание	обл. Нижегородская, г. Нижний Новгород, р-н Нижегородский, ул. Большая Печерская, д.84а, (литера А) (Кадастровый номер 52:18:0060167:102)
39	Здание автостанции "Сенная"	Нижегородская обл., г. Нижний Новгород, Нижегородский район, ул. Большая Печерская, 84
40	Здание магазина	Нижегородская обл., г. Нижний Новгород, Нижегородский район, улица Радужная, дом 1А
41	Двухэтажный жилой дом с пристроями	Нижегородская обл., г. Нижний Новгород, Нижегородский район, ул. Большая Печерская, 58а (литера Б)
42	Двухэтажный дом с административными помещениями и пристроями	Нижегородская обл., г. Нижний Новгород, Нижегородский район, ул. Большая Печерская, д. 77А
43	Двухэтажный жилой дом с пристроями	Нижегородская обл., г. Нижний Новгород, Нижегородский район, по ул. Большая Печерская, дом №68, литера Б
44	Склад	Нижегородская обл., г. Нижний Новгород, Нижегородский район, ул. Большая Печерская, 60А (Кадастровый номер 52:18:0060160:286)
45	Двухэтажный жилой дом с пристроями	Нижегородская область, г. Нижний Новгород, Нижегородский район, ул. Максима Горького, д. 264/ул. Ковалихинская, д. 100
46	Гараж	Нижегородская обл., г. Нижний Новгород, Нижегородский район, рядом с домом по адресу: ул. Максима Горького, дом 266
47	Одноэтажный жилой дом с пристроями	Нижегородская обл., г. Нижний Новгород, Нижегородский район, ул. Максима Горького, дом 266 (Кадастровые номера 52:18:0060106:333, 52:18:0060106:569)
48	Гараж	Нижегородская обл., г. Нижний Новгород, Нижегородский район, в районе дома по адресу: ул. Максима Горького, дом 266
49	Трехэтажный жилой дом с пристроями	Нижегородская обл, г Нижний Новгород, р-н Нижегородский, ул Максима Горького, д 268 (Кадастровый номер 52:18:0060106:334)
50	Двухэтажный жилой дом с пристроями	Нижегородская обл., г. Нижний Новгород, Нижегородский район, ул. Горького, дом №270 (Кадастровый номер 52:18:0060106:332)
51	Двухэтажный жилой дом с пристроем	Нижегородская область, г. Нижний Новгород, Нижегородский район, ул. Максима Горького, д. 272
52	Одноэтажный жилой дом с пристроями	Нижегородская область, г. Нижний Новгород, Нижегородский район, ул. Максима Горького, д. 274
53	Гараж	Нижегородская обл., г. Нижний Новгород,

№ п/п	Назначение здания, строения, сооружения	Адрес здания, строения, сооружения (ориентир), кадастровый номер (при наличии)
		Нижегородский район, между домов 266, 268 по ул. Максима Горького
54	Гараж	Нижегородская обл., г. Нижний Новгород, Нижегородский район, в 50 м западнее здания по адресу: пер. Бойновский, дом № 17 (литера П)

Продление Автозаводской линии метрополитена в г. Нижнем Новгороде от ст. «Горьковская» до ст. «Сенная» предусматривается к реализации в одну очередь.

В составе проекта планировки территории предусмотрено изменение существующих красных линий.

Зона планируемого размещения линейных объектов расположена на территории Нижегородского и Советского районов города Нижнего Новгорода.

*Перечень координат характерных точек  
границ зон планируемого размещения линейного объекта  
(система координат - ГСК 52)*

Номер характерной точки границы	Координаты	
	Х, м	У, м
Контур №1		
1	529178,43	2216210,06
2	529186,01	2216225,58
3	529193,81	2216241,55
4	529200,98	2216256,25
5	529207,82	2216270,96
6	529214,26	2216285,87
7	529220,52	2216301,49
8	529227	2216319,18
9	529232,97	2216337,19
10	529237,4	2216351,75
11	529242,31	2216368,07
12	529247,8	2216386,31
13	529253,58	2216405,5
14	529259,64	2216425,62
15	529265,21	2216444,13
16	529270,92	2216463,1
17	529275,82	2216479,38
18	529281,24	2216497,36
19	529285,7	2216512,17
20	529290,71	2216528,82

Номер характерной точки границы	Координаты	
	Х, м	У, м
21	529295,08	2216543,35
22	529299,35	2216557,52
23	529304,32	2216574,03
24	529308,99	2216589,56
25	529313,83	2216605,63
26	529319,4	2216624,11
27	529323,63	2216638,16
28	529327,85	2216652,18
29	529332,91	2216668,45
30	529338,33	2216684,68
31	529343,57	2216699,33
32	529349,74	2216715,53
33	529355,67	2216730,32
34	529361,5	2216744,79
35	529365	2216753,45
36	529366,52	2216752,96
37	529377,93	2216752,87
38	529407,36	2216743,36
39	529414,45	2216762,79
40	529406,3	2216765,77
41	529413,64	2216787,61

Номер характерной точки границы	Координаты	
	X, м	Y, м
42	529435,89	2216853,68
43	529435,3	2216853,86
44	529436,61	2216857,98
45	529437,27	2216857,78
46	529456,68	2216915,47
47	529476,15	2216929,92
48	529474,76	2216931,58
49	529482,54	2216937,47
50	529483,96	2216935,72
51	529552,68	2216986,72
52	529553,43	2216986,45
53	529562,79	2216980,67
54	529574,17	2216997,31
55	529531,11	2217023,7
56	529487,2	2217050,75
57	529502,75	2217099,85
58	529503,02	2217099,76
59	529507,74	2217114,29
60	529512,78	2217130,97
61	529516,76	2217145,18
62	529520,62	2217159,8
63	529525,07	2217176,78
64	529529,34	2217193,1
65	529533,59	2217209,3
66	529538,36	2217227,49
67	529542,5	2217243,3
68	529546,44	2217259,22
69	529550,34	2217276,54
70	529553,77	2217293,47
71	529557,28	2217312,18
72	529560,35	2217328,49
73	529563,91	2217347,44
74	529567,76	2217367,95
75	529571,41	2217387,39
76	529574,88	2217405,86
77	529578,97	2217427,68
78	529582,64	2217447,18
79	529586,51	2217467,84
80	529589,84	2217485,56
81	529593,57	2217505,41
82	529596,71	2217522,13
83	529600,26	2217541,02
84	529604,28	2217562,45
85	529607,97	2217582,08
86	529611,84	2217581,14
87	529614,44	2217579,73
88	529619,2	2217577,05

Номер характерной точки границы	Координаты	
	X, м	Y, м
89	529634,88	2217584,34
90	529633,14	2217587,9
91	529635,45	2217588,91
92	529637,65	2217602,34
93	529616,48	2217605,75
94	529612,55	2217606,49
95	529615,44	2217621,88
96	529618,86	2217640,08
97	529621,95	2217656,52
98	529625,59	2217675,9
99	529628,71	2217692,52
100	529632,15	2217710,83
101	529635,7	2217729,78
102	529640,14	2217753,42
103	529642,72	2217767,16
104	529645,88	2217783,99
105	529647,87	2217794,54
106	529653,24	2217793,48
107	529660,04	2217825,68
108	529666,27	2217844,7
109	529673,37	2217866,37
110	529666,58	2217871,4
111	529671,84	2217885,78
112	529678,84	2217902,66
113	529685,9	2217917,76
114	529693,71	2217932,78
115	529701,12	2217945,73
116	529708,33	2217957,35
117	529718,61	2217972,49
118	529720,4	2217974,91
119	529723	2217972,57
120	529733,71	2217962,87
121	529745,71	2217975,6
122	529750,3	2217979,75
123	529765,77	2217979,25
124	529765,79	2217980,24
125	529766,56	2217983,95
126	529768,07	2217987,78
127	529769,64	2217990,99
128	529780,11	2218001,23
129	529786,76	2217994,15
130	529789,69	2217996,87
131	529783,14	2218004,19
132	529792,6	2218013,44
133	529794,38	2218011,16
134	529795,11	2218009,78
135	529803,79	2217999,84

Номер характерной точки границы	Координаты	
	X, м	Y, м
136	529811,39	2218007,83
137	529804,22	2218015,14
138	529802,47	2218017,08
139	529800,04	2218019,78
140	529800,3	2218020,52
141	529800,09	2218020,76
142	529813,42	2218033,8
143	529825,41	2218045,51
144	529809,4	2218062,32
145	529804,31	2218067,67
146	529811,68	2218075,32
147	529823,32	2218087,59
148	529834,04	2218099,9
149	529845,9	2218114,97
150	529854,63	2218127,26
151	529861,56	2218137,85
152	529870,1	2218152,19
153	529879,67	2218170,38
154	529887,02	2218186,37
155	529893,18	2218201,7
156	529897,06	2218213
157	529910,78	2218219,42
158	529926,4	2218226,74
159	529929,06	2218227,97
160	529951,62	2218236,69
161	529950,81	2218240,82
162	529968,88	2218247,76
163	529964,09	2218261,49
164	529960,1	2218260,04
165	529945,8	2218254,44
166	529930,42	2218296,05
167	529948,03	2218303,12
168	529944,4	2218313,03
169	529947,81	2218314,37
170	529947,64	2218314,8
171	529957,78	2218318,49
172	529960,01	2218319,32
173	529955,13	2218332,44
174	529955,43	2218332,57
175	529952,47	2218339,75
176	529946,71	2218353,55
177	529951,75	2218364,24
178	529947,41	2218377
179	529947,03	2218378,11
180	529920,16	2218448,56
181	529936,65	2218459,07
182	529957,4	2218467,19

Номер характерной точки границы	Координаты	
	X, м	Y, м
183	529975,2	2218472,35
184	529972,76	2218481,28
185	529972,28	2218482,87
186	529968,41	2218495,77
187	529963,06	2218513,66
188	529972,72	2218516,96
189	529973,63	2218524,29
190	529973,45	2218526,96
191	529968,88	2218530,41
192	529957,73	2218529,22
193	529953,46	2218537,91
194	529946,88	2218550,38
195	529941,72	2218557,84
196	529942,6	2218558,5
197	529944,81	2218565,37
198	529943,03	2218569,59
199	529943,44	2218569,87
200	529938,35	2218577,65
201	529946,17	2218579,65
202	529950,2	2218579,78
203	529951,91	2218584,53
204	529955,47	2218594,38
205	529954,37	2218596
206	529953,69	2218595,52
207	529952,86	2218597,16
208	529957,35	2218599,73
209	529954,27	2218605,23
210	529948,27	2218601,91
211	529943,77	2218606
212	529938,34	2218603,33
213	529935,66	2218612
214	529927,79	2218609,98
215	529927,31	2218611,87
216	529921,52	2218609,97
217	529910,51	2218639,25
218	529902,26	2218634,44
219	529879,6	2218680,41
220	529893,7	2218686,8
221	529895,88	2218682,27
222	529898,12	2218683,38
223	529894,63	2218690,75
224	529909,31	2218697,78
225	529908,42	2218705,99
226	529903,97	2218706,64
227	529885,22	2218697,94
228	529878,58	2218696,93
229	529875,85	2218697,9

Номер характерной точки границы	Координаты	
	X, м	Y, м
230	529873,31	2218697,01
231	529872,91	2218698,66
232	529871,97	2218700,56
233	529864,28	2218714,21
234	529855,75	2218727,07
235	529858,74	2218727,98
236	529859,97	2218734,43
237	529851,38	2218736,89
238	529842,06	2218757,82
239	529831,85	2218800,23
240	529831,17	2218800,03
241	529828,11	2218813,01
242	529825,68	2218812,43
243	529819,12	2218840,61
244	529818,02	2218845,3
245	529803,06	2218909,28
246	529798,04	2218931,15
247	529797,54	2218931,04
248	529793,49	2218949,73
249	529793,2	2218952,72
250	529779,06	2219014,29
251	529778,31	2219017,88
252	529774,58	2219032,89
253	529775,74	2219033,18
254	529772,88	2219045,04
255	529774,7	2219045,48
256	529772,88	2219052,87
257	529771,11	2219052,43
258	529764,93	2219078,1
259	529766,71	2219078,53
260	529765,24	2219084,64
261	529761,72	2219084
262	529760,4	2219084,48
263	529753,86	2219112,64
264	529751,61	2219119,53
265	529747,41	2219137,5
266	529750,06	2219139,68
267	529748,42	2219146,75
268	529746,03	2219146,39
269	529741,65	2219163,96
270	529737,06	2219183,37
271	529735,35	2219183,08
272	529731,37	2219200,76
273	529735,76	2219201,82
274	529732,38	2219216,47
275	529731,59	2219219,88
276	529731,53	2219220,17

Номер характерной точки границы	Координаты	
	X, м	Y, м
277	529725,89	2219244,71
278	529660,59	2219229,7
279	529668,87	2219193,7
280	529670,63	2219186,07
281	529688,59	2219108,03
282	529685,28	2219107,37
283	529701,61	2219035,57
284	529692,49	2219033,51
285	529691,68	2219022,98
286	529702,68	2219025,64
287	529705,09	2219024,17
288	529710,39	2219002,17
289	529708,73	2218999,72
290	529696,78	2218997,99
291	529694,59	2218985,96
292	529713,47	2218989,57
293	529719,05	2218966,2
294	529715,3	2218965,49
295	529692,16	2218931,35
296	529695,19	2218916,91
297	529710,09	2218919,34
298	529712,71	2218908,93
299	529725,39	2218856,86
300	529733,18	2218858,64
301	529735,87	2218846,58
302	529748,08	2218849,45
303	529764,22	2218779,32
304	529761,3	2218778,64
305	529767,44	2218748,15
306	529744,55	2218744,36
307	529742,58	2218744,75
308	529744,45	2218734,81
309	529751,21	2218736
310	529767,62	2218737,49
311	529773,39	2218735,85
312	529774,4	2218735,08
313	529779,63	2218712,34
314	529764,84	2218709,64
315	529765,22	2218707,19
316	529762,38	2218706,65
317	529760,33	2218705,32
318	529759,7	2218702,67
319	529740,61	2218699,41
320	529754,1	2218650,92
321	529767,32	2218656,18
322	529817,34	2218523,96
323	529835,15	2218476,78

Номер характерной точки границы	Координаты	
	X, м	Y, м
324	529824,45	2218467,56
325	529816,48	2218461,09
326	529826,79	2218433,13
327	529829,34	2218426,16
328	529830,41	2218423,25
329	529807,65	2218415,16
330	529818,86	2218402,69
331	529808,72	2218398,41
332	529808,58	2218398,68
333	529795,68	2218392,86
334	529756,84	2218376,38
335	529736,82	2218368,14
336	529703,24	2218353,42
337	529693,04	2218349,31
338	529678,11	2218342,97
339	529721,52	2218222,24
340	529724,73	2218213,32
341	529729,31	2218200,58
342	529733,44	2218189,1
343	529733,27	2218189,04
344	529736,99	2218179,15
345	529750,31	2218142,17
346	529772,29	2218140,76
347	529776,92	2218135,16
348	529781,78	2218139,38
349	529786,64	2218143,6
350	529799,7	2218154,4
351	529801,56	2218150,65
352	529804,88	2218143,93
353	529808,22	2218137,19
354	529820,49	2218125,42
355	529838,2	2218137,44
356	529836,83	2218135,32
357	529828,08	2218122,8
358	529815,79	2218107
359	529800,31	2218089,48
360	529786,05	2218074,66
361	529771,08	2218059,12
362	529756,42	2218043,89
363	529739,09	2218025,88
364	529724,03	2218009,05
365	529709,38	2217990,66
366	529697,49	2217973,93
367	529684,73	2217953,72
368	529674,5	2217935,3
369	529664,96	2217915,77
370	529664,43	2217916,12

Номер характерной точки границы	Координаты	
	X, м	Y, м
371	529643,91	2217885,44
372	529615,64	2217840,43
373	529606,47	2217821,74
374	529598,33	2217803,17
375	529603,12	2217802,41
376	529630,89	2217797,9
377	529629,27	2217789,25
378	529626,3	2217773,44
379	529622,84	2217755,02
380	529619	2217734,55
381	529615,37	2217715,25
382	529611,01	2217692,01
383	529607,51	2217673,39
384	529603,33	2217651,13
385	529599,47	2217630,57
386	529596,12	2217612,72
387	529592,5	2217593,45
388	529588,1	2217570,03
389	529584,73	2217552,06
390	529581,02	2217532,34
391	529576,96	2217510,68
392	529573,41	2217491,8
393	529569,92	2217473,18
394	529566,21	2217453,44
395	529562,43	2217433,3
396	529558,51	2217412,45
397	529555,33	2217395,5
398	529551,83	2217376,89
399	529548,52	2217359,23
400	529545,02	2217340,58
401	529541,49	2217321,85
402	529537,63	2217302,93
403	529534,34	2217288,41
404	529530,66	2217273,49
405	529526,3	2217256,83
406	529521,87	2217239,92
407	529516,69	2217220,16
408	529512,65	2217204,74
409	529508,42	2217188,6
410	529503,69	2217170,56
411	529498,73	2217152,5
412	529494,1	2217137
413	529489,35	2217122,14
414	529484	2217106,54
415	529473,64	2217110,23
416	529470,86	2217102,57
417	529470,83	2217102,59

Номер характерной точки границы	Координаты	
	X, м	Y, м
418	529465,94	2217105,86
419	529463,03	2217100,82
420	529462,46	2217099,88
421	529465,8	2217097,88
422	529466,77	2217096,12
423	529466,65	2217093,51
424	529467,12	2217093,27
425	529464,09	2217082,44
426	529455,17	2217061,97
427	529445,35	2217046,59
428	529433,7	2217032,88
429	529432,69	2217031,29
430	529419,06	2217039,64
431	529384,27	2216980,89
432	529369,37	2216989,69
433	529354,08	2216962,86
434	529390,74	2216941,97
435	529346,98	2216809,6
436	529344,6	2216802,39
437	529345,66	2216802,01
438	529343,5	2216795,41
439	529342,42	2216795,8
440	529333,74	2216798,16
441	529330,45	2216799,36
442	529321,5	2216801,96
443	529319,73	2216796,49
444	529312,99	2216798,81
445	529303,66	2216774,38
446	529345,14	2216760,11
447	529339,54	2216746,21
448	529333,13	2216729,85
449	529325,87	2216709,92
450	529319,14	2216689,8
451	529311,58	2216665,11
452	529304,47	2216641,47
453	529298,07	2216620,22
454	529290,42	2216594,81
455	529282,88	2216569,76
456	529276,75	2216549,39
457	529270,61	2216529
458	529264,51	2216509,75
459	529256,06	2216486,19
460	529248,66	2216467,78
461	529240,64	2216449,61
462	529231,52	2216430,45
463	529222,16	2216410,97
464	529212,08	2216389,98

Номер характерной точки границы	Координаты	
	X, м	Y, м
465	529202,22	2216369,47
466	529192,64	2216349,52
467	529182,62	2216327,53
468	529173,59	2216305,45
469	529166,19	2216285,2
470	529158,29	2216260,63
471	529152,65	2216240,46
472	529148,78	2216225,74
473	529115,32	2216240,39
474	529112,15	2216231,02
475	529111,28	2216228,58
476	529105,77	2216213,03
477	529105,14	2216211,23
478	529104,65	2216209,71
479	529103,03	2216204,63
480	529139,26	2216193,07
481	529139,98	2216192,95
482	529139,15	2216190,52
483	529111,99	2216110,77
484	529110,82	2216107,33
485	529110,38	2216107,47
486	529099,59	2216075,59
487	529099,45	2216075,08
488	529098,21	2216070,94
489	529071,34	2216069,35
490	529069,58	2216056,88
491	529071,11	2216056,96
492	529069,26	2216044,54
493	529068,95	2216034,94
494	529066,97	2216025,6
495	529079,43	2216021,38
496	529079,04	2216020,11
497	529080,75	2216019,84
498	529080,3	2216017,04
499	529126,96	2216000,7
500	529135,3	2216024,88
501	529165,86	2216116,22
502	529191,35	2216184,55
503	529194,18	2216192,14
504	529198,04	2216202,64
1	529178,43	2216210,06
Контур №2		
505	529418,91	2218203,7
506	529431,15	2218222,8
507	529417,6	2218232,17
508	529413,07	2218235,3
509	529410,74	2218236,91

Номер характерной точки границы	Координаты	
	Х, м	У, м
510	529398,87	2218245,1
511	529384,51	2218223,58
512	529389,46	2218220

Номер характерной точки границы	Координаты	
	Х, м	У, м
513	529404,89	2218210,2
505	529418,91	2218203,7

*Перечень координат характерных точек  
границ зон планируемого размещения линейных объектов, подлежащих  
реконструкции в связи с изменением их местоположения  
(система координат - ГСК 52)*

Номер характерной точки границы	Координаты	
	Х, м	У, м
Контур № 1		
1	529039,63	2215886,08
2	529024,31	2215840,18
3	529041,88	2215834,51
4	529057,03	2215880,27
1	529039,63	2215886,08
Контур № 2		
5	529212,82	2216286,39
6	529184,44	2216226,4
7	529178,52	2216229,49
8	529176,51	2216223,79
9	529170,15	2216226,46
10	529150,06	2216230,59
11	529148,78	2216225,74
12	529174,45	2216214,5
13	529173,45	2216211,95
14	529178,43	2216210,06
15	529191,5	2216205,09
16	529198,05	2216202,66
17	529194,18	2216192,14
18	529191,35	2216184,55
19	529165,86	2216116,22
20	529135,3	2216024,88
21	529127,6	2216002,52
22	529126,96	2216000,7
23	529080,3	2216017,04
24	529080,75	2216019,84
25	529079,03	2216020,11
26	529079,46	2216021,38
27	529072,64	2216023,68

Номер характерной точки границы	Координаты	
	Х, м	У, м
28	529066,97	2216025,6
29	529067,6	2216028,56
30	529068,95	2216034,94
31	529069,26	2216044,54
32	529070,01	2216049,57
33	529071,11	2216056,95
34	529069,58	2216056,88
35	529071,13	2216067,83
36	529071,34	2216069,35
37	529098,21	2216070,94
38	529099,45	2216075,08
39	529099,59	2216075,59
40	529110,39	2216107,47
41	529110,82	2216107,33
42	529111,99	2216110,77
43	529138,94	2216189,92
44	529139,15	2216190,52
45	529139,98	2216192,95
46	529139,26	2216193,07
47	529103,03	2216204,63
48	529104,65	2216209,71
49	529105,14	2216211,23
50	529105,71	2216213,05
51	529111,28	2216228,58
52	529112,15	2216231,02
53	529113,99	2216236,46
54	529115,32	2216240,38
55	529109,48	2216242,86
56	529106,32	2216236,17
57	529107,41	2216235,46



Номер характерной точки границы	Координаты	
	Х, м	У, м
58	529107,02	2216232,89
59	529109,48	2216231,75
60	529100,53	2216205,32
61	529099,2	2216200,79
62	529135,49	2216189,08
63	529110,97	2216117,39
64	529104,72	2216114,52
65	529099,8	2216116,13
66	529097,94	2216110,21
67	529107,49	2216107,12
68	529097,51	2216077,85
69	529086,45	2216076,89
70	529086,58	2216075,46
71	529051,95	2216073,2
72	529053,21	2216053,34
73	529063,57	2216051,5
74	529062,56	2216029
75	529062,13	2216024,75
76	529063,06	2216022,21
77	529057,41	2216006,57
78	529063,45	2215996,48
79	529068,66	2215986,96
80	529054,21	2215945,54
81	529067,82	2215940,84
82	529069,78	2215946,51
83	529061,86	2215949,24
84	529075,21	2215987,51
85	529111,41	2215976,16
86	529107,76	2215967,6
87	529083,89	2215975,85
88	529081,93	2215970,18
89	529111,08	2215960,1
90	529119,98	2215980,97
91	529121,9	2215980,15
92	529123,56	2215985,19
93	529124,21	2215986,58
94	529124,66	2215987,51
95	529126,5	2215989,18
96	529127,09	2215989,37
97	529128,85	2215990,04
98	529129,97	2215990,11
99	529127,39	2215995,96
100	529128,59	2215999,49

Номер характерной точки границы	Координаты	
	Х, м	У, м
101	529127,12	2215999,99
102	529133,68	2216019,46
103	529134,45	2216019,37
104	529136,81	2216026,82
105	529136,3	2216027,16
106	529162,09	2216103,06
107	529163,95	2216108,42
108	529164,97	2216108,07
109	529167,32	2216114,9
110	529171,49	2216113,48
111	529173,36	2216120,03
112	529184,75	2216157,15
113	529197,82	2216191,26
114	529203,6	2216206,65
115	529200,12	2216207,96
116	529202,06	2216213,3
117	529202,99	2216216,13
118	529200,36	2216221,96
119	529203,43	2216231,72
120	529212,49	2216228,67
121	529215,91	2216240,51
122	529207,78	2216243,17
123	529212,41	2216257,38
124	529214,25	2216260,86
125	529214,9	2216262,77
126	529218,87	2216274,35
127	529219,3	2216275,59
128	529219,46	2216276,78
129	529221,94	2216284,22
130	529222,25	2216285,5
131	529223,51	2216289,2
132	529264,86	2216424,73
133	529257,91	2216426,93
134	529254,35	2216416,51
135	529250,24	2216418,25
136	529252,66	2216425,8
137	529241,8	2216429,97
138	529234,23	2216412,87
139	529208,29	2216423,78
140	529204,07	2216412,96
141	529233,32	2216401,05
142	529210,74	2216337,5
143	529220,07	2216334,24

Номер характерной точки границы	Координаты	
	Х, м	У, м
144	529246,04	2216406,43
145	529250,83	2216404,7
146	529214,85	2216291,78
147	529209,46	2216292,96
148	529217,24	2216318,38
149	529207,64	2216321,54
150	529206,42	2216317,9
151	529182,62	2216327,53
152	529149,78	2216340,96
153	529151,26	2216344,56
154	529142,53	2216349,44
155	529133,66	2216333,58
156	529142,65	2216328,55
157	529162,07	2216320,12
158	529176,89	2216313,53
159	529203,99	2216302,97
160	529198,52	2216286,08
161	529198,2	2216286,22
162	529197	2216282,73
163	529202,83	2216280,73
164	529205,17	2216287,54
5	529212,82	2216286,39
Контур № 3		
165	529066,66	2216377,72
166	529052,27	2216385,89
167	529046,57	2216374,24
168	529061,27	2216364,58
165	529066,66	2216377,72
Контур № 4		
169	529923,18	2216587,62
170	529922,5	2216584,25
171	529917,7	2216563,17
172	529924,74	2216560,5
173	529924,42	2216552,71
174	529930,41	2216552,36
175	529930,64	2216558,67
176	529943,78	2216555,14
177	529945,13	2216554,78
178	529948,97	2216555,09
179	529949,07	2216561,12
180	529945,81	2216560,81
181	529945,34	2216560,94
182	529928,79	2216565,39

Номер характерной точки границы	Координаты	
	Х, м	У, м
183	529924,71	2216566,93
184	529928,05	2216581,62
185	529932,08	2216584,09
186	529942,46	2216583,35
187	529940,04	2216578,74
188	529945,35	2216575,95
189	529947,27	2216579,62
190	529948,38	2216588,93
191	529928,57	2216590,39
192	529928,16	2216585,9
169	529923,18	2216587,62
Контур № 5		
193	529552,45	2216701,35
194	529480,36	2216726,13
195	529477,93	2216719,77
196	529542,81	2216697,26
197	529542,78	2216697,17
198	529543,67	2216696,85
199	529550,15	2216694,52
200	529557,78	2216691,78
201	529556,8504	2216688,811
202	529556,95	2216688,78
203	529563,96	2216686,23
204	529566,42	2216694,75
205	529577,56	2216692,4
206	529616,79	2216680,12
207	529613,72	2216671,76
208	529612	2216666
209	529625,43	2216661,51
210	529626,41	2216661,18
211	529626,52	2216661,47
212	529648,39	2216653,91
213	529660,26	2216649,86
214	529660,89	2216649,79
215	529692,29	2216639,27
216	529724,44	2216628,51
217	529729,46	2216628,15
218	529732,2	2216639,16
219	529692,99	2216652,32
220	529631,84	2216675,41
221	529638,28	2216694,56
222	529620,9	2216700,57
223	529618,78	2216694,1

Номер характерной точки границы	Координаты	
	Х, м	У, м
224	529590,03	2216703,55
225	529592,02	2216709,61
226	529583,53	2216712,47
227	529580,03	2216700,72
228	529580,03	2216700,72
229	529570,83	2216705,3
230	529570,61	2216705,41
231	529561,48	2216708,65
232	529555,61	2216710,68
193	529552,45	2216701,35
Контур № 6		
233	529360,99	2216754,76
234	529355,65	2216756,49
235	529351,11	2216758,05
236	529345,7	2216739,48
237	529324,81	2216751,29
238	529328,13	2216765,96
239	529322,36	2216767,94
240	529318	2216747,43
241	529343,17	2216732,62
242	529329,38	2216690,9
243	529339,23	2216687,2
244	529338,33	2216684,68
245	529332,91	2216668,45
246	529320,37	2216627,35
247	529337,7	2216621,73
248	529348,86	2216655,29
249	529353,58	2216669,24
250	529358,61	2216684,5
251	529336,83	2216693,72
252	529351,32	2216737,65
253	529355,1	2216750,36
254	529359,08	2216749,03
255	529360,63	2216753,68
256	529364,56	2216752,36
257	529366,46	2216751,91
258	529377,31	2216751,83
259	529395,98	2216745,79
260	529393,1	2216736,88
261	529412,5	2216730,07
262	529418,12	2216735,7
263	529419,18	2216738,88
264	529421,08	2216738,26

Номер характерной точки границы	Координаты	
	Х, м	У, м
265	529423,45	2216739,65
266	529418,9	2216744,84
267	529426,03	2216766,12
268	529415,38	2216770,53
269	529420,63	2216784,89
270	529413,65	2216787,61
271	529406,3	2216765,77
272	529414,45	2216762,8
273	529407,35	2216743,35
274	529386,55	2216750,17
275	529377,93	2216752,87
276	529366,52	2216752,96
233	529360,99	2216754,76
Контур № 7		
277	529111,42	2216843,46
278	529105,53	2216830,85
279	529191,37	2216807,19
280	529195,53	2216823,39
281	529123,15	2216847,19
277	529111,42	2216843,46
Контур № 8		
282	529369,59	2216898,38
283	529371,15	2216897,85
284	529367,24	2216886,69
285	529366,35	2216886,99
286	529361,92	2216873,09
287	529358,55	2216872,94
288	529339,11	2216815,39
289	529338,09	2216815,82
290	529336,72	2216811,71
291	529334,46	2216812,47
292	529330,45	2216799,36
293	529333,74	2216798,16
294	529342,42	2216795,8
295	529343,5	2216795,41
296	529345,66	2216802,01
297	529344,6	2216802,39
298	529346,98	2216809,6
299	529390,74	2216941,97
300	529385,08	2216945,19
301	529382,06	2216946,9
302	529383,12	2216939,52
303	529379,02	2216927,7

Номер характерной точки границы	Координаты	
	Х, м	У, м
282	529369,59	2216898,38
Контур № 9		
304	529449,65	2216894,54
305	529450,5	2216894,38
306	529451,2	2216896,49
307	529466,84	2216891,29
308	529483,31	2216888,13
309	529483,91	2216889,66
310	529488,91	2216888,11
311	529495,84	2216899,1
312	529497,04	2216901
313	529492,15	2216907,35
314	529485,72	2216902,48
315	529488,57	2216898,82
316	529485,45	2216893,88
317	529476,17	2216895,12
318	529472,52	2216896,35
319	529468,85	2216897,02
320	529468,39	2216895,89
321	529451,88	2216901,19
304	529449,65	2216894,54
Контур № 10		
322	529353,05	2216986,41
323	529342,64	2216969,39
324	529354,08	2216962,87
325	529369,37	2216989,69
326	529336,12	2217006,76
327	529306,02	2217024,61
328	529301,79	2217016,7
329	529331,22	2216999,14
322	529353,05	2216986,41
Контур № 11		
330	529668,36	2216943,67
331	529677,9	2216939,64
332	529680,57	2216946,67
333	529669,55	2216950,97
334	529663,14	2216953,22
335	529660,5	2216946,01
336	529661,11	2216942,95
337	529658,38	2216938,04
338	529570,91	2216992,54
339	529567,52	2216987,58
340	529655,47	2216932,79

Номер характерной точки границы	Координаты	
	Х, м	У, м
341	529655,19	2216932,29
342	529658,19	2216920,8
343	529659,67	2216919,87
344	529664,32	2216921,06
345	529661,59	2216931,46
330	529668,36	2216943,67
Контур № 12		
346	529512,57	2217120,73
347	529517,08	2217119,39
348	529559,78	2217257,17
349	529560,82	2217260,54
350	529574,08	2217303,31
351	529580,3	2217300,91
352	529583,57	2217311,69
353	529577,34	2217313,83
354	529581,39	2217326,91
355	529583,37	2217332,37
356	529578,59	2217353,31
357	529569,3	2217352,88
358	529546,62	2217351,89
359	529535,89	2217357,06
360	529526,06	2217311,04
361	529537,95	2217308,06
362	529497,75	2217184,35
363	529492,86	2217187,36
364	529484,68	2217164,75
365	529486,88	2217163,39
366	529487,2	2217161,83
367	529490,36	2217159,39
368	529484,86	2217143,3
369	529484,56	2217143,4
370	529484,26	2217142,44
371	529476,92	2217144,86
372	529476,08	2217141,63
373	529486,66	2217138,19
374	529477,94	2217111,72
375	529473,31	2217112,94
376	529469,39	2217106,82
377	529460	2217112,6
378	529452,58	2217105,06
379	529464,71	2217096,98
380	529465,36	2217095,8
381	529465,2	2217093,44

Номер характерной точки границы	Координаты	
	Х, м	У, м
382	529462,31	2217083,01
383	529453,88	2217063,06
384	529443,82	2217047,26
385	529432,97	2217034,57
386	529428,24	2217037,54
387	529426,5	2217035,11
388	529432,69	2217031,29
389	529433,7	2217032,88
390	529434,26	2217033,56
391	529445,35	2217046,59
392	529455,17	2217061,97
393	529464,09	2217082,44
394	529467,12	2217093,27
395	529466,65	2217093,51
396	529466,77	2217096,12
397	529465,8	2217097,88
398	529462,46	2217099,88
399	529463,03	2217100,82
400	529465,94	2217105,86
401	529470,83	2217102,59
402	529473,64	2217110,23
403	529502,75	2217099,85
404	529487,2	2217050,75
405	529504,4	2217040,15
406	529531,11	2217023,7
407	529532,54	2217031,22
408	529518,9	2217053,62
409	529503,11	2217046,41
410	529501,52	2217050,13
411	529492,03	2217056,08
412	529495,24	2217066,21
346	529512,57	2217120,73
Контур № 13		
413	529586,53	2217477,76
414	529590,39	2217485,34
415	529567,86	2217498,67
416	529563,73	2217491,69
413	529586,53	2217477,76
Контур № 14		
417	529724,29	2217989,98
418	529760,38	2218031
419	529767,91	2218024,38
420	529808,27	2218063,51

Номер характерной точки границы	Координаты	
	Х, м	У, м
421	529856,69	2218114,63
422	529850,27	2218121,12
423	529823,32	2218087,59
424	529804,31	2218067,67
425	529767,71	2218032,54
426	529759,84	2218039,47
427	529719,85	2217994,02
428	529712,78	2217985,99
429	529698,43	2217999,06
430	529690,08	2217989,41
431	529693,03	2217986,69
432	529691,41	2217984,93
433	529699,86	2217977,27
434	529683,58	2217953,36
435	529663,72	2217919,06
436	529659,59	2217912,83
437	529661,26	2217911,38
438	529664,43	2217916,12
439	529670,3	2217912,19
440	529670,81	2217911,85
441	529658,65	2217877,29
442	529666,58	2217871,4
443	529673,36	2217866,37
444	529660,04	2217825,68
445	529653,24	2217793,48
446	529631,43	2217797,81
447	529603,12	2217802,41
448	529598,33	2217803,17
449	529599,72	2217806,34
450	529606,47	2217821,74
451	529615,64	2217840,43
452	529646,93	2217889,96
453	529642,32	2217893,8
454	529636,8	2217885,74
455	529639,89	2217883,6
456	529613,73	2217841,16
457	529604,51	2217822,77
458	529597,25	2217807,19
459	529590,95	2217809,7
460	529588,76	2217804,11
461	529603,96	2217798,19
462	529604,56	2217799,81
463	529612,86	2217798,35

Номер характерной точки границы	Координаты	
	Х, м	У, м
464	529613,13	2217799,88
465	529624,15	2217797,8
466	529623,67	2217795,34
467	529630,21	2217794,34
468	529626,69	2217775,51
469	529640,73	2217773,15
470	529631,11	2217719,98
471	529636,73	2217718,98
472	529638,65	2217729,23
473	529643,09	2217752,87
474	529644,09	2217758,18
475	529649	2217784,47
476	529653,64	2217789,5
477	529660,45	2217814,03
478	529670,24	2217843,89
479	529675,03	2217842,14
480	529682,11	2217863,4
481	529683,07	2217866,4
482	529681,95	2217868,13
483	529677,22	2217878,12
484	529678,04	2217880,6
485	529680,32	2217886,65
486	529682,14	2217890,75
487	529682,31	2217891,08
488	529684,65	2217895,57
489	529686,44	2217898,6
490	529688,96	2217902,46
491	529690,98	2217905,8
492	529686,7	2217908,48
493	529693,45	2217923,66
494	529717,9	2217962,33
495	529726,83	2217954,4
496	529733,7	2217962,86
497	529722,99	2217972,56
498	529732,66	2217982,36
417	529724,29	2217989,98
Контур № 15		
499	529367,45	2218233,95
500	529383,77	2218222,48
501	529416,03	2218199,47
502	529467,96	2218160,95
503	529478,01	2218161,85
504	529478,91	2218151,8

Номер характерной точки границы	Координаты	
	Х, м	У, м
505	529513,11	2218128,89
506	529545,58	2218107,68
507	529562,28	2218090,75
508	529586,4	2218080,05
509	529597,78	2218091,67
510	529602,41	2218094,58
511	529602,28	2218103,41
512	529621,16	2218106,35
513	529650,81	2218116,47
514	529696,1	2218115,48
515	529711,79	2218122,04
516	529732,7	2218129,07
517	529745,25	2218134,13
518	529745,85	2218137,28
519	529751,3	2218139,42
520	529736,99	2218179,15
521	529735,26	2218183,77
522	529733,27	2218189,04
523	529733,44	2218189,1
524	529729,31	2218200,58
525	529721,52	2218222,24
526	529718,65	2218230,26
527	529715,06	2218240,21
528	529711,06	2218251,33
529	529709,88	2218254,62
530	529705,61	2218266,49
531	529703,63	2218271,99
532	529700,86	2218279,71
533	529678,11	2218342,97
534	529693,04	2218349,31
535	529693,16	2218349,01
536	529703,24	2218353,42
537	529736,82	2218368,14
538	529736,91	2218367,92
539	529756,84	2218376,38
540	529795,68	2218392,86
541	529808,58	2218398,68
542	529808,72	2218398,41
543	529818,86	2218402,69
544	529807,65	2218415,16
545	529830,41	2218423,25
546	529829,34	2218426,16
547	529826,79	2218433,13

Номер характерной точки границы	Координаты	
	Х, м	У, м
548	529816,48	2218461,09
549	529813,66	2218460,05
550	529825,46	2218428,58
551	529802,14	2218417,97
552	529804,37	2218413,68
553	529795,68	2218409,75
554	529775,37	2218403,69
555	529749,24	2218392,71
556	529700,05	2218370,51
557	529676,01	2218362,09
558	529657,31	2218358,46
559	529652,47	2218357,24
560	529671,4	2218303
561	529674,6	2218294,49
562	529684,99	2218258,76
563	529689,6	2218246,27
564	529713,83	2218178,7
565	529715,6	2218179,2
566	529728	2218141,84
567	529721,66	2218139,55
568	529709,79	2218135,22
569	529705,18	2218135,59
570	529678,97	2218139,32
571	529667,45	2218135,44
572	529660,82	2218133,35
573	529657,38	2218144,92
574	529635,72	2218136,18
575	529633,05	2218135,44
576	529610,39	2218126,49
577	529608,25	2218125,7
578	529596,56	2218119,4
579	529598,45	2218110,03
580	529589,3	2218107,99
581	529586,97	2218117,92
582	529553,6	2218140,37
583	529541,2	2218128,97
584	529538,05	2218132,27
585	529544,64	2218139,63
586	529532,01	2218149,09
587	529501,36	2218173,23
588	529492,3	2218177,03
589	529487,62	2218181,16
590	529477,89	2218179,83

Номер характерной точки границы	Координаты	
	Х, м	У, м
591	529471,11	2218193,13
592	529460,96	2218202,2
593	529431,15	2218222,8
594	529418,91	2218203,7
595	529404,89	2218210,2
596	529389,46	2218220
597	529384,51	2218223,58
598	529398,87	2218245,1
599	529395,09	2218247,71
600	529393,03	2218249,15
601	529384,35	2218257,5
499	529367,45	2218233,95
Контур № 16		
602	529968,89	2218247,75
603	529950,81	2218240,82
604	529951,62	2218236,69
605	529929,06	2218227,97
606	529926,4	2218226,74
607	529910,78	2218219,42
608	529905,21	2218216,81
609	529907,78	2218209,89
610	529972,68	2218237,21
602	529968,89	2218247,75
Контур № 17		
611	529934,53	2218284,96
612	529949,08	2218290,21
613	529950,66	2218286,04
614	529961,03	2218290,17
615	529959,54	2218294,4
616	529965,92	2218296,96
617	529957,78	2218318,49
618	529947,64	2218314,8
619	529947,81	2218314,37
620	529944,4	2218313,03
621	529948,03	2218303,12
622	529930,43	2218296,05
611	529934,53	2218284,96
Контур № 18		
623	529969,51	2218503,81
624	529966,32	2218502,77
625	529968,41	2218495,77
626	529972,76	2218481,28
627	529975,2	2218472,35

Номер характерной точки границы	Координаты	
	Х, м	У, м
628	529957,4	2218467,19
629	529937,47	2218459,39
630	529936,65	2218459,07
631	529920,16	2218448,56
632	529922,2	2218443,22
633	529934,62	2218448,37
634	529936,77	2218445,3
635	529941,62	2218447,08
636	529938,03	2218457,87
637	529956,13	2218463,58
638	529958,29	2218456,81
639	529964,44	2218452,54
640	529979,82	2218470,44
623	529969,51	2218503,81
Контур № 19		
641	529961,53	2218529,63
642	529956,8	2218538,72
643	529944,16	2218563,36
644	529942,6	2218558,5
645	529941,72	2218557,84
646	529946,88	2218550,38
647	529953,46	2218537,91
648	529957,73	2218529,22
641	529961,53	2218529,63
Контур № 20		
649	529796,19	2218937,31
650	529797,54	2218931,04
651	529798,04	2218931,15
652	529803,06	2218909,28
653	529818,02	2218845,3
654	529819,12	2218840,61
655	529825,68	2218812,43
656	529828,11	2218813,01
657	529830,43	2218803,17
658	529831,17	2218800,03
659	529831,85	2218800,22
660	529835,59	2218784,71
661	529842,06	2218757,82
662	529851,38	2218736,89
663	529859,97	2218734,43
664	529858,74	2218727,98
665	529855,75	2218727,07
666	529864,28	2218714,21

Номер характерной точки границы	Координаты	
	Х, м	У, м
667	529871,97	2218700,56
668	529872,91	2218698,66
669	529873,31	2218697,01
670	529875,85	2218697,9
671	529878,58	2218696,93
672	529885,22	2218697,94
673	529903,97	2218706,64
674	529908,42	2218705,99
675	529909,31	2218697,78
676	529894,63	2218690,75
677	529895,03	2218689,98
678	529910,53	2218697,95
679	529911,97	2218698,19
680	529912,2	2218699,5
681	529939,15	2218715,58
682	529934,03	2218724,15
683	529932,15	2218723,39
684	529915,03	2218712,49
685	529893,71	2218702,54
686	529893,77	2218702,35
687	529880,38	2218697,64
688	529875,03	2218700,03
689	529869,52	2218712,23
690	529868,79	2218714,03
691	529861,84	2218732,27
692	529851,7	2218748,69
693	529848,13	2218762,59
694	529839,59	2218783,49
695	529834,73	2218801,73
696	529832,31	2218800,92
697	529831,53	2218803,25
698	529834,13	2218804,12
699	529831,61	2218809,57
700	529830,37	2218813,56
701	529827,72	2218815,49
702	529821,95	2218841,92
703	529829,17	2218843,82
704	529846,38	2218848,41
705	529845,45	2218851,89
706	529820,98	2218846,01
707	529817,66	2218857,97
708	529814,56	2218868,3
709	529809,39	2218887,64



Номер характерной точки границы	Координаты	
	Х, м	У, м
710	529806	2218901,31
711	529805,1	2218905
712	529803,62	2218909,21
713	529799,16	2218926,42
714	529798,7	2218937,85
649	529796,19	2218937,31
Контур № 21		
715	529771,3	2218723,69
716	529771,3	2218720,02
717	529769,88	2218719,55
718	529756,12	2218716,43
719	529756,47	2218714,86
720	529732,92	2218709,59
721	529735,75	2218695,48
722	529733,36	2218694,9
723	529735,76	2218684,72
724	529735,41	2218669,59
725	529725,09	2218665,87
726	529727,92	2218658,04
727	529721,87	2218655,68
728	529726,85	2218640,52
729	529754,1	2218650,92
730	529740,61	2218699,41
731	529759,7	2218702,67
732	529760,33	2218705,32
733	529762,38	2218706,65
734	529765,22	2218707,19
735	529764,84	2218709,64
736	529779,63	2218712,34
737	529774,39	2218735,08
738	529773,39	2218735,85
739	529768,19	2218737,33
715	529771,3	2218723,69
Контур № 22		
740	529765,73	2218747,87
741	529765,84	2218747,89
742	529767,44	2218748,15
743	529761,3	2218778,64
744	529764,22	2218779,32
745	529748,08	2218849,45
746	529743,2	2218848,3
747	529752,78	2218807,23
748	529753,54	2218799,59

Номер характерной точки границы	Координаты	
	Х, м	У, м
749	529765,46	2218749,5
740	529765,73	2218747,87
Контур № 23		
750	529799,02	2218950,96
751	529798,06	2218955,92
752	529795,32	2218955,53
753	529783,49	2219006,89
754	529796,75	2219010,96
755	529800,33	2219008,69
756	529804,74	2219015,74
757	529795,4	2219022,56
758	529778,31	2219017,88
759	529779,06	2219014,29
760	529793,2	2218952,72
761	529793,49	2218949,73
750	529799,02	2218950,96
Контур № 24		
762	529706,66	2218988,27
763	529694,59	2218985,96
764	529696,78	2218997,99
765	529708,73	2218999,72
766	529710,39	2219002,17
767	529705,09	2219024,17
768	529702,68	2219025,64
769	529700,73	2219025,17
770	529705,34	2219006,32
771	529688,05	2219002,38
772	529689,96	2218993,18
773	529692,62	2218984,62
774	529701,77	2218986,42
775	529712,11	2218987,45
776	529716,82	2218967,37
777	529707,37	2218962,11
778	529708,66	2218955,7
779	529715,3	2218965,49
780	529719,05	2218966,2
781	529713,47	2218989,57
762	529706,66	2218988,27
Контур № 25		
782	529734,61	2219201,54
783	529731,37	2219200,76
784	529735,35	2219183,08
785	529737,06	2219183,37

Номер характерной точки границы	Координаты	
	X, м	Y, м
786	529741,65	2219163,96
787	529746,03	2219146,39
788	529748,42	2219146,75
789	529750,06	2219139,68
790	529747,41	2219137,5
791	529751,61	2219119,53
792	529753,86	2219112,64
793	529756,16	2219112,98
794	529751,48	2219139,04
795	529749,33	2219148,66
796	529747,41	2219148,42
797	529738,59	2219183,79
782	529734,61	2219201,54
Контур № 26		
798	529681,6	2219103,72
799	529684,79	2219087,05
800	529689,66	2219088,15
801	529685,28	2219107,37

Номер характерной точки границы	Координаты	
	X, м	Y, м
802	529688,58	2219108,03
803	529670,63	2219186,07
804	529668,87	2219193,7
805	529666,8	2219202,7
806	529662,26	2219202,19
807	529669,52	2219162,72
808	529670,58	2219154,92
798	529681,6	2219103,72
Контур № 27		
809	529701,5	2219239,1
810	529701,5	2219239,1
811	529707,36	2219240,45
812	529699,95	2219266,01
813	529694,19	2219264,32
814	529677,17	2219260,44
815	529683,82	2219235,04
816	529701,5	2219239,1
809	529701,5	2219239,1

Согласно требованиям Градостроительного кодекса Российской Федерации действие градостроительного регламента не распространяется на земельные участки, предназначенные для размещения линейных объектов и (или) занятые линейными объектами, в связи с чем определение предельных параметров разрешенного строительства объектов капитального строительства, входящих в состав линейных объектов в границах зон их планируемого размещения, в соответствии с правилами землепользования и застройки города Нижнего Новгорода не представляется возможным. Предельные параметры разрешенного строительства будут установлены на следующем этапе проектирования.

Проектом планировки территории предусмотрены мероприятия по защите сохраняемых объектов капитального строительства, а также объектов капитального строительства, планируемых к строительству в соответствии с ранее утвержденной документацией по планировке территории, от возможного негативного воздействия в связи с планируемым размещением линейных объектов.

В границах разработки документации по планировке территории расположены объекты культурного наследия:

- федерального значения: «Здание Нижегородского острога, где в разные годы неоднократно находился в заключении Свердлов Яков Михайлович и отбывал тюремное заключение за революционную деятельность Горький Алексей Максимович» (пл. Свободы, дом 2) (территория утверждена постановлением Правительства Нижегородской области от 24.04.2009 № 254), «Спасская церковь» (ул. Максима Горького, 177а) (постановление Правительства Нижегородской области от 14.06.2013 года № 369), «Соборная мечеть» (Казанская набережная, дом 6) (приказ Управления от 24.11.2017 № 282);

- регионального значения: «Дом, в котором жил Алексей Максимович Горький» (ул. Горького Максима, 82 (литер Б)) (приказ Управления от 01.03.2019 № 57) «Дом с воссозданной мемориальной обстановкой жизни нижегородской интеллигенции конца XIX — начала XX веков» (ул. Горького, 127 (литеры А, А1)), «Городское Петропавловское кладбище в г. Нижний Новгород» (парк Кулибина), (постановление Правительства Нижегородской области от 25.03.2008 № 95), «Петропавловская церковь» (ул. Горького Максима, 141а (литеры А, А1, А2, А3)), «Могила Кулибина Ивана Петровича (1735–1818)» (парк им. И.П.Кулибина) (приказ Управления от 29.03.2016 № 79), «Монумент «Героям и мученикам революции 1905 г.» (пл. Свободы, сквер), «Казенный винный склад» (ул. Белинского, 61 (литеры А, А1, А2, А4)), «Здание театра оперы и балета» (ул. Белинского, 59/2) (приказ Управления от 22.05.2019 № 137), «Городское начальное училище (Георгиевское)» (ул. Ванеева, 7/57 (литеры А, А2, А3)) (приказ Управления от 29.03.2016 № 79), «Дом, где жил Григорьев Михаил Георгиевич, основавший первые марксистские кружки в Нижнем Новгороде в 1891 году» (ул. Максима Горького, д. 230, д. 230а), «Дом П.Л. Чардымова» (Большая Печерская ул., 54а (литера Б)), «Дом М.Е. Башкирова» (Большая Печерская ул., 56 (литера А)) (приказ Управления от 29.03.2016 № 79).

Также в границах разработки документации по планировке территории частично или полностью находятся:

1. Защитные зоны объектов культурного наследия, установленные в соответствии со статьей 34.1 Федерального закона от 25.06.2002 № 73-ФЗ: «Дом, в котором жил Алексей Максимович Горький» (ул. Горького, 82 (литер Б)) - на расстоянии 100 м от границы территории памятника, утвержденной приказом Управления от 01.03.2019 № 57; «Дом с воссозданной мемориальной обстановкой жизни нижегородской интеллигенции конца XIX — начала XX веков» (ул. Горького, 127 (литеры А, А1)), «Петропавловская церковь» (ул. Горького Максима, 141а (литеры А, А1, А2, А3)), «Казенный винный склад» (ул. Белинского, литеры А, А1, А2, А4)) Дом связи» (Большая Покровская ул., 56 (литеры А, А1, А2, А3)), «Городской детский приют имени О.В.Кутайсовой» (ул. Костина, д. 2 (литер Б) - на расстоянии 200 м от линий внешних стен памятников; «Здание театра оперы и балета» (ул. Белинского, 59/2) – на расстоянии 100 м от границы территории памятника, утвержденной приказом Управления от 22.05.2019 № 137, «Парк, заложенный в память Александра Сергеевича Пушкина» (квартал в границах Белинского, Студеная, Тимирязева, Пушкина ул.) - на расстоянии 150 м от границы территории ансамбля, утвержденной постановлением Правительства Нижегородской области от 25.12.2007 № 517; «Городское начальное училище (Георгиевское)» (ул. Ванеева, 7/57 (литеры А, А2, А3)) - на расстоянии 100 м от границы территории памятника, утвержденной приказом Управления от 29.03.2016 № 79.

2. Зоны охраны объектов культурного наследия:

- «Сквер им. А.М.Горького» (постановление Правительства Нижегородской области от 10.12.2020 № 1020);

- «Здание Нижегородского острога, где в разные годы неоднократно находился в заключении Свердлов Яков Михайлович и отбывал тюремное заключение за революционную деятельность Горький Алексей Максимович», (постановление Правительства Нижегородской области от 24.04.2009 № 254);

- «Спасская церковь» (постановление Законодательного собрания Нижегородской области от 18.11.1997 № 279);

- «Дом П.Л. Чардымова, «Дом М.Е. Башкирова» (постановление Правительства Нижегородской области от 23.03.2021 № 213);

- «Здание Александровской женской богадельни с родовспомогательным отделением» (на пересечении ул. Варварской, ул. Володарского, 42/56 (литер А)) (постановление Правительства Нижегородской области от 29.06.2018 № 480);

- «Ансамбль Печерского монастыря» (постановление Правительства Нижегородской области от 17.04.2009 № 233);

- «Больница Красного Креста, построенная в 1910–1911 гг. на средства М.М.Рукавишникова. Здесь работал хирург Куняев Аркадий Николаевич» (постановление Правительства Нижегородской области от 14.07.2017 № 521).

3. Историческая территория «Старый Нижний Новгород» (решение Нижегородского областного Совета народных депутатов от 30.11.1993 № 370-м).

4. Историко-культурная заповедная территория района улиц Славянской, Короленко, Студеной (постановление Законодательного Собрания Нижегородской области от 18.11.1997 № 281).

Рассматриваемая территория непосредственно связана с земельными участками, на которых расположены объекты культурного наследия:

- федерального значения: «Здание Нижегородского острога, где в разные годы неоднократно находился в заключении Свердлов Яков Михайлович и отбывал тюремное заключение за революционную деятельность Горький Алексей Максимович», «Спасская церковь, «Соборная мечеть»;

- регионального значения: «Дом, в котором жил Алексей Максимович Горький», «Дом с воссозданной мемориальной обстановкой жизни нижегородской интеллигенции конца XIX — начала XX веков», «Городское Петропавловское кладбище в г. Нижний Новгород», «Могила Кулибина Ивана Петровича (1735–1818)», «Петропавловская церковь», «Монумент «Героям и мученикам революции 1905 г.», «Казенный винный склад», «Здание театра оперы и балета», «Городское начальное училище (Георгиевское)», «Дом, где жил Григорьев Михаил Георгиевич, основавший первые марксистские кружки в Нижнем Новгороде в 1891 году», «Дом П.Л. Чардымова», «Дом М.Е. Башкирова»;

- выявленный объект культурного наследия: «Дом мещанина Ф.Т.Столярова» (ул. Максима Горького, 123).

В границах проектирования также расположены исторически ценные градоформирующие объекты, в частности дома 58, 60, 66, 68, 68 В по ул. Большая Печерская.

Территория в границах разработки документации по планировке территории частично располагается в границах территории объекта археологического наследия «Культурный слой города» Нижнего Новгорода (решение Горьковского облисполкома от 03.11.1983 № 559; решение Нижегородского областного Совета народных депутатов от 14.07.1992 № 210-м).

Проектом планировки территории предусмотрено осуществление мероприятий по сохранению объектов культурного наследия от возможного негативного воздействия в связи с размещением линейных объектов, в том числе соблюдение режима использования территории объектов культурного наследия в соответствии с нормативно-правовыми актами.

В границах подготовки документации по планировке территории расположены:

- памятник природы регионального значения «Лиственница сибирская на углу ул. Ошарская и ул. Белинского» (далее – памятник природы) и его охранный зона, сведения о границах которых внесены в Единый государственный реестр недвижимости;

- озелененные территории общего пользования (далее – ОТОП), включенные в реестр ОТОП Нижегородской области: «Бульвар б/н» по ул. Максима Горького идентификационный номер № 2-Нж-Бл, «Сквер б/н» по ул. Максима Горького (у паркинга дома №150Б) идентификационный номер № 21-Нж-Ск, «Парк имени Кулибина» в границах ул. Максима Горького, Ошарская, Белинского Горького идентификационный номер № 2-Нж-П, «Сквер б/н» по пл. Свободы (вдоль зданий №№ 1, 3) идентификационный номер № 9-Нж-Ск, «Сквер имени Жукова» на пл. Ошарская идентификационный номер № 13-Нж-Ск, «Сквер имени 1905 года» на пл. Свободы идентификационный номер № 14-Нж-Ск,

«Сквер б/н» на пересечение ул. Большая Печерская и ул. Ковровская идентификационный номер № 20-Нж-Ск, «Сквер б/н» по ул. Казанская Набережная, у дома № 7 идентификационный номер № 33-Нж-Ск, «Сквер имени Белинского» на пересечение ул. Максима Горького и ул. Белинского идентификационный номер № 25-Нж-Ск.

Проектом планировки территории предусмотрено осуществление мероприятий по охране окружающей среды при выполнении строительно-монтажных работ (снижение антропогенной нагрузки на атмосферный воздух и земельные ресурсы, исключение загрязнения почвы отходами строительного производства, исключение повреждения поверхностного слоя земли и зеленых насаждений при транспортировке строительных материалов, минимизация шумового воздействия на селитебную территорию) и на период эксплуатации объекта (предотвращение загрязнения поверхностных и подземных вод), а также мероприятий, направленных на предотвращение загрязнения, захламления территорий ОТОП, мероприятий по максимальному сохранению зеленых насаждений и компенсационные мероприятия по восстановлению озеленения в натуральной форме в границах ОТОП, где происходит вырубка.

На территории памятника природы запрещается прокладывание инженерных коммуникаций, строительные, дорожные, земляные и другие работы в радиусе 11,5 м от ствола дерева, которые могут создавать угрозу для существования памятника природы, без проведения специальных мероприятий, обеспечивающих его сохранность.

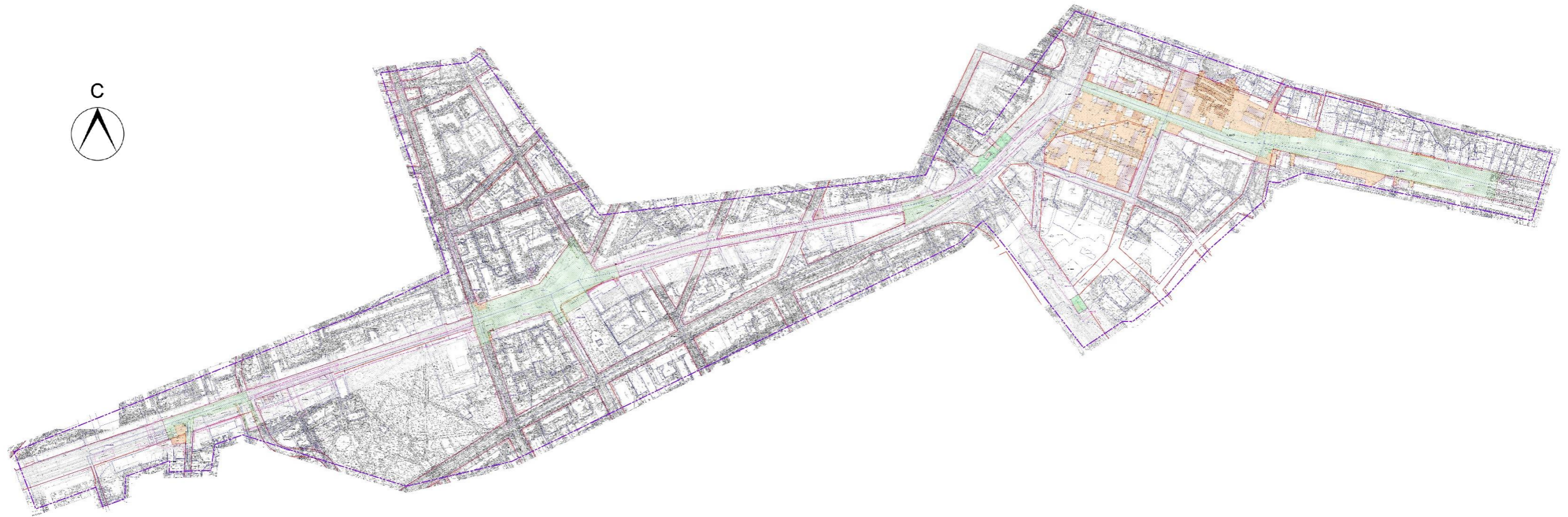
Проектом планировки территории предусматриваются мероприятия по защите территории от чрезвычайных ситуаций природного и техногенного характера и обеспечению пожарной безопасности.

Объекты метрополитена имеют категорию по гражданской обороне. Для укрытия населения и защиты наибольших работающих смен проектируемого объекта необходимо предусмотреть технические решения по приспособлению проектируемых объектов метрополитена под защитные сооружения гражданской обороны.


**Проект межевания территории**












## IV. Чертеж межевания территории 1 этап



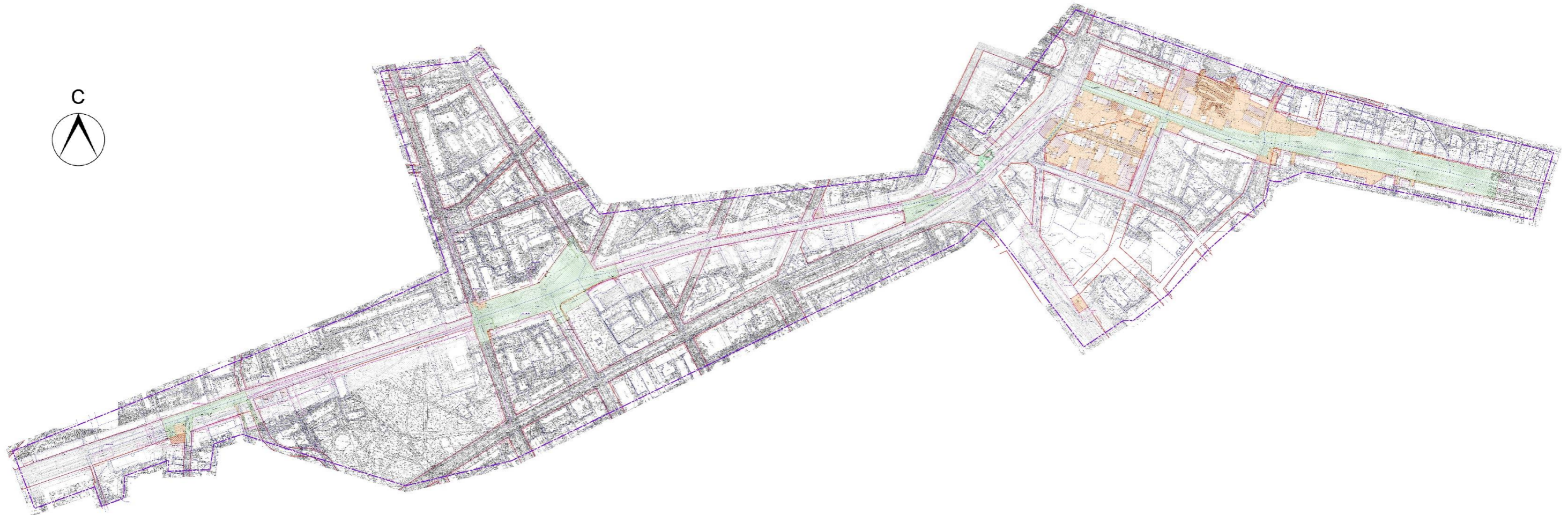
### Условные обозначения:

-  Граница территории, в отношении которой утвержден проект межевания территории
  -  Контур №1
  -  Контур №2
  -  52:18:0060123
  -  52:18:0060123:16
  -  :ЗУ7
  -  :ЗУ24
  -  52:18:0060180:289/ч.у.1
- Границы и обозначения зон планируемого размещения линейных объектов, подлежащих реконструкции в связи с изменением их местоположения, и публичных сервитутов, предлагаемых к установлению
- Границы и обозначение кадастровых кварталов
- Границы и обозначения земельных участков, сведения о которых внесены в Единый государственный реестр недвижимости и их номера
- Границы и обозначение изымаемых земельных участков
- Границы и обозначение земельных участков, образованных в соответствии с документацией по планировке и межеванию территории, расположенной по ул. Максима Горького, ул. Белинского, ул. Большая Печерская в Нижегородском и Советском районах города Нижнего Новгорода, утвержденной приказом Министерства градостроительной деятельности и развития агломераций Нижегородской области № 06-01-03/28 от 24.06.2022
- Границы и обозначение частей земельных участков, необходимых на период строительства, в границах зоны планируемого размещения линейного объекта в соответствии с документацией по планировке и межеванию территории, расположенной по ул. Максима Горького, ул. Белинского, ул. Большая Печерская в Нижегородском и Советском районах города Нижнего Новгорода, утвержденной приказом Министерства градостроительной деятельности и развития агломераций Нижегородской области № 06-01-03/28 от 24.06.2022

-  :ЗУ173
  -  52:18:0060106:146
  -  1
  - 
  - 
  - 
- Границы и обозначение образуемых земельных участков на 1 этапе
- Границы и обозначение исходного земельного участка, сохраняемого в измененных границах в результате раздела на 1 этапе
- Обозначение характерных точек границ земельных участков
- Существующие (ранее установленные в соответствии с законодательством Российской Федерации) красные линии
- Отменяемые красные линии
- Устанавливаемые красные линии

<b>127/22 - ППМ</b>					
Документация по внесению изменений в документацию по планировке территории, расположенной по ул. Максима Горького, ул. Белинского, ул. Большая Печерская в Нижегородском и Советском районах города Нижнего Новгорода					
Изм.	Кол.уч	Лист	№док.	Подп.	Дата
Нач. управл.	Байжанов				11.22
Нач. отдела	Гаврюшов				11.22
Разработал	Анфимова				11.22
Утверждаемая часть					
Чертеж межевания 1 этап					
			Стадия	Лист	Листов
			ППМ		1
МУНИЦИПАЛЬНОЕ БЮДЖЕТНОЕ УЧРЕЖДЕНИЕ Нижегородгражданпроект					

## V. Чертеж межевания территории 2 этап



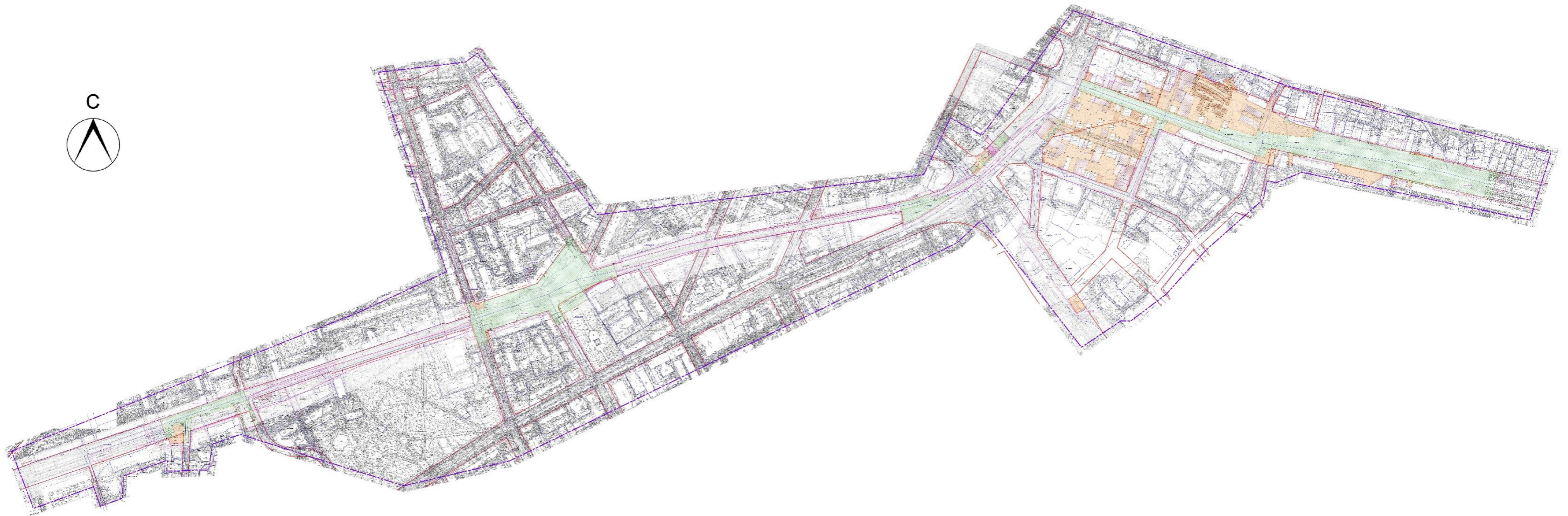
### Условные обозначения:

- Граница территории, в отношении которой утвержден проект межевания территории
- Контур №1  
Границы и обозначения зон планируемого размещения линейных объектов
- Контур №2  
Границы и обозначения зон планируемого размещения линейных объектов, подлежащих реконструкции в связи с изменением их местоположения, и публичных сервитутов, предлагаемых к установлению
- Границы и обозначение кадастровых кварталов
- Границы и обозначения земельных участков, сведения о которых внесены в Единый государственный реестр недвижимости и их номера
- :ЗУ7  
Границы и обозначение изымаемых земельных участков
- :ЗУ24  
Границы и обозначение земельных участков, образованных в соответствии с документацией по планировке и межеванию территории, расположенной по ул. Максима Горького, ул. Белинского, ул. Большая Печерская в Нижегородском и Советском районах города Нижнего Новгорода, утвержденной приказом Министерства градостроительной деятельности и развития агломераций Нижегородской области № 06-01-03/28 от 24.06.2022
- 52:18:0060160:289/4зУ1  
Границы и обозначение частей земельных участков, необходимых на период строительства, в границах зоны планируемого размещения линейного объекта в соответствии с документацией по планировке и межеванию территории, расположенной по ул. Максима Горького, ул. Белинского, ул. Большая Печерская в Нижегородском и Советском районах города Нижнего Новгорода, утвержденной приказом Министерства градостроительной деятельности и развития агломераций Нижегородской области № 06-01-03/28 от 24.06.2022

- :ЗУ174  
Границы и обозначение земельных участков, образованных на 1 этапе межевания
- :ЗУ178  
Границы и обозначение образуемых земельных участков на 2 этапе
- 52:18:0060106:146:ЗУ175  
Границы и обозначение исходного земельного участка, с условным номером 52:18:0060106:146:ЗУ175, образованного на 1 этапе межевания прекращающего свое существование в результате перераспределения на 2 этапе
- Обозначения земель, находящиеся в государственной собственности, подлежащие перераспределению
- 1  
Обозначение характерных точек границ земельных участков
- Существующие (ранее установленные в соответствии с законодательством Российской Федерации) красные линии

						<b>127/22 - ППМ</b>			
						Документация по внесению изменений в документацию по планировке территории, расположенной по ул. Максима Горького, ул. Белинского, ул. Большая Печерская в Нижегородском и Советском районах города Нижнего Новгорода			
Изм.	Кол.уч	Лист	Недок.	Подп.	Дата	Утверждаемая часть	Стадия	Лист	Листов
							ППМ		1
Нач. управл.		Байжанов			11.22				
Нач. отдела		Гаврюшов			11.22				
Разработал		Анфимова			11.22				
						Чертеж межевания 2 этап	МУНИЦИПАЛЬНОЕ БЮДЖЕТНОЕ УЧРЕЖДЕНИЕ <b>Нижегородгражданпроект</b>		

## VI. Чертеж межевания территории 3 этап



### Условные обозначения:

- |   |  |
|---|--|
| <p> Граница территории, в отношении которой утвержден проект межевания территории</p> <p> Контур №1<br/>Границы и обозначения зон планируемого размещения линейных объектов</p> <p> Контур №2<br/>Границы и обозначения зон планируемого размещения линейных объектов, подлежащих реконструкции в связи с изменением их местоположения, и публичных сервитутов, предлагаемых к установлению</p> <p> Границы и обозначение кадастровых кварталов</p> <p> Границы и обозначения земельных участков, сведения о которых внесены в Единый государственный реестр недвижимости и их номера</p> <p> Границы и обозначение изымаемых земельных участков</p> <p> Границы и обозначение земельных участков, образованных в соответствии с документацией по планировке и межеванию территории, расположенной по ул. Максима Горького, ул. Белинского, ул. Большая Печерская в Нижегородском и Советском районах города Нижнего Новгорода, утвержденной приказом Министерства градостроительной деятельности и развития агломераций Нижегородской области № 06-01-03/28 от 24.06.2022</p> <p> Границы и обозначение частей земельных участков, необходимых на период строительства, в границах зоны планируемого размещения линейного объекта в соответствии с документацией по планировке и межеванию территории, расположенной по ул. Максима Горького, ул. Белинского, ул. Большая Печерская в Нижегородском и Советском районах города Нижнего Новгорода, утвержденной приказом Министерства градостроительной деятельности и развития агломераций Нижегородской области № 06-01-03/28 от 24.06.2022</p> | <p> Границы и обозначение земельных участков, образованных на 1 и 2 этапах межевания</p> <p> Границы и обозначение земельных участков, образуемых на 3 этапе</p> <p> Границы и обозначения уточняемого земельного участка, сведения о которых внесены в Единый государственный реестр недвижимости, без координат границ, и их номера на 3 этапе</p> <p> Обозначение характерных точек границ земельных участков</p> <p> Существующие (ранее установленные в соответствии с законодательством Российской Федерации) красные линии</p> <p> Отменяемые красные линии</p> <p> Устанавливаемые красные линии</p> |
|---|--|

127/22 - ППМ					
Документация по внесению изменений в документацию по планировке территории, расположенной по ул. Максима Горького, ул. Белинского, ул. Большая Печерская в Нижегородском и Советском районах города Нижнего Новгорода					
Изм.	Кол.уч	Лист	Недок.	Подп.	Дата
Нач. управл.	Байжанов				11.22
Нач. отдела	Гаврюшов				11.22
Разработал	Анфимова				11.22
Утверждаемая часть					
Чертеж межевания 3 этап					
			Стадия	Лист	Листов
			ППМ		1
МУНИЦИПАЛЬНОЕ БЮДЖЕТНОЕ УЧРЕЖДЕНИЕ Нижегородгражданпроект					

## VII. Перечень и сведения об образуемых земельных участках

В соответствии с вносимыми изменениями в проект планировки территории актуализируются решения проекта межевания территории.

Местоположение границ и условные номера образуемых земельных участков и частей земельных участков указаны в разделах IV. Чертеж межевания территории 1 этап, V. Чертеж межевания территории 2 этап, VI. Чертеж межевания территории 3 этап.

Реализация решений проекта межевания территории в составе документации по внесению изменений в документацию по планировке территории предусматривается в три этапа.

*Сведения о земельном участке, образуемом путем раздела с сохранением земельного участка, раздел которого осуществлен, в измененных границах, находящегося в государственной или муниципальной собственности, в границах зоны планируемого размещения линейных объектов (1 этап межевания)*

Условный номер образуемого земельного участка	Площадь образуемого земельного участка, м <sup>2</sup>	Категория земель	Вид разрешенного использования исходного земельного участка	Вид разрешенного использования образуемого земельного участка	Адрес (описание местоположения)
52:18:0060106:146:ЗУ175	2477	Земли населённых пунктов	Под проектирование и строительство жилых домов №1,2,4,5 (номера по генплану) с помещениями общественного назначения и подземными автостоянками, РП, совмещенного с ТП, №8- I очередь строительства и административных зданий №№ 7 (1 этап строительства), 15, 16(номера по генплану) с подземными автостоянками - II очередь строительства, жилых домов №№ 9, 11 (по генплану) с подземной автостоянкой, жилых домов №№12, 13 (по генплану) с подземной автостоянкой	Под проектирование и строительство жилых домов №1,2,4,5 (номера по генплану) с помещениями общественного назначения и подземными автостоянками, РП, совмещенного с ТП, №8- I очередь строительства и административных зданий №№ 7 (1 этап строительства), 15, 16(номера по генплану) с подземными автостоянками - II очередь строительства, жилых домов №№ 9, 11 (по генплану) с подземной автостоянкой, жилых домов №№12, 13 (по генплану) с подземной автостоянкой	Нижегородская обл., г. Нижний Новгород, Нижегородский район, по улицам Большая Печерская, Максима Горького

*Сведения о земельных участках, образуемых из земель, государственная собственность на которые не разграничена, в границах зоны планируемого размещения линейных объектов (1 этап межевания)*

Условный номер образуемого земельного участка	Площадь образуемого земельного участка, м <sup>2</sup>	Категория земель образуемого земельного участка	Вид разрешенного использования образуемого земельного участка	Адрес (описание местоположения)
52:18:0060156:ЗУ173	754	Земли населённых пунктов	Коммунальное обслуживание	Нижегородская обл., г. Нижний Новгород, Нижегородский район, ул. Тургенева, уч.173
52:18:0060156:ЗУ174	229	Земли населённых пунктов	Размещение гаражей для собственных нужд	Нижегородская обл., г. Нижний Новгород, Нижегородский район, ул. Тургенева, уч.174
52:18:0060189:ЗУ176	28	Земли населённых пунктов	Земельные участки (территории) общего пользования, транспорт	Нижегородская область, г. Нижний Новгород, ул. Родионова, уч.176
52:18:0060113:ЗУ177	58	Земли населённых пунктов	Транспорт	Нижегородская область, г. Нижний Новгород, Максима Горького, уч.177

*Сведения о земельном участке, образуемом путем перераспределения земельного участка с условным номером 52:18:0060106:146:ЗУ175 и земель, государственная собственность на которые не разграничена, в границах зоны планируемого размещения линейных объектов (2 этап межевания)*

Условный номер образуемого земельного участка	Площадь образуемого земельного участка, м <sup>2</sup>	Категория земель образуемого земельного участка	Вид разрешенного использования образуемого земельного участка	Адрес (описание местоположения)
52:18:0060106:ЗУ178	778	Земли населённых пунктов	Земельные участки (территории) общего пользования, транспорт	Нижегородская обл., г. Нижний Новгород, Нижегородский район, ул. Максима Горького, уч.178

*Сведения о земельных участках, образуемых из земель, государственная собственность на которые не разграничена, в границах зоны планируемого размещения линейных объектов (3 этап межевания)*

Условный номер образуемого земельного участка	Площадь образуемого земельного участка, м <sup>2</sup>	Категория земель образуемого земельного участка	Вид разрешенного использования образуемого земельного участка	Адрес (описание местоположения)
52:18:0060106:ЗУ179	260	Земли населённых пунктов	Малоэтажная многоквартирная жилая застройка	Нижегородская обл., г. Нижний Новгород, Нижегородский район, ул. Максима Горького, д.264/ул. Ковалихинская, д.100
52:18:0060106:ЗУ180	137	Земли населённых пунктов	Размещение гаражей для собственных нужд	Нижегородская обл., г. Нижний Новгород, Нижегородский район, ул. Максима Горького, уч.180
52:18:0060106:ЗУ181	64	Земли населённых пунктов	Размещение гаражей для собственных нужд	Нижегородская обл., г. Нижний Новгород, Нижегородский район, ул. Максима Горького, уч.181
52:18:0060106:ЗУ182	40	Земли населённых пунктов	Размещение гаражей для собственных нужд	Нижегородская обл., г. Нижний Новгород, Нижегородский район, ул. Максима Горького, уч.182
52:18:0060106:ЗУ183	454	Земли населённых пунктов	Для индивидуального жилищного строительства	Нижегородская обл., г. Нижний Новгород, Нижегородский район, ул. Максима Горького, д.270
52:18:0060106:ЗУ184	388	Земли населённых пунктов	Малоэтажная многоквартирная жилая застройка	Нижегородская обл., г. Нижний Новгород, Нижегородский район, ул. Максима Горького, д.272

*Сведения о земельном участке, зарегистрированном в Едином государственном реестре недвижимости, без координат границ, подлежащем уточнению (3 этап межевания)*

Кадастровый номер земельного участка	Площадь земельного участка, м <sup>2</sup>	Категория земель	Вид разрешенного использования земельного участка	Адрес (описание местоположения)
52:18:0060106:2	394	Земли населённых пунктов	для индивидуального жилищного строительства	Нижегородская обл., г. Нижний Новгород, Нижегородский район, ул. Горького, дом № 268

*Сведения о земельных участках, образуемых из земель, государственная собственность на которые не разграничена, в границах зоны планируемого размещения линейных объектов в соответствии с решениями документации по планировке территории, утвержденной приказом министерства градостроительной деятельности и развития агломераций Нижегородской области от 24.06.2022 № 06-01-03/28*

Условный номер образуемого земельного участка	Площадь образуемого земельного участка, м <sup>2</sup>	Категория земель образуемого земельного участка	Вид разрешенного использования образуемого земельного участка	Адрес (описание местоположения)
52:18:0060123:3У1	583	Земли населённых пунктов	Земельные участки (территории) общего пользования, транспорт	г. Нижний Новгород, ул. М.Горького, уч.1
52:18:0060123:3У2	60	Земли населённых пунктов	Транспорт	г. Нижний Новгород, ул. М.Горького, уч.2
52:18:0060119:3У3	49	Земли населённых пунктов	Земельные участки (территории) общего пользования, транспорт	г. Нижний Новгород, ул. М.Горького, уч.3
52:18:0060112:3У5	37	Земли населённых пунктов	Транспорт	г. Нижний Новгород, ул. М.Горького, уч.5
52:18:0060112:3У6	76	Земли населённых пунктов	Транспорт	г. Нижний Новгород, ул. М.Горького, уч.6
52:18:0060160:3У31	274	Земли населённых пунктов	Малоэтажная многоквартирная жилая застройка	г. Н. Новгород, ул. Б. Печерская, д.66
52:18:0060160:3У7	288	Земли населённых пунктов	Малоэтажная многоквартирная жилая застройка	г. Н. Новгород, ул. Б. Печерская, д.68В
52:18:0060159:3У8	368	Земли населённых пунктов	Малоэтажная многоквартирная жилая застройка	г. Н. Новгород, ул. Б. Печерская, д.83
52:18:0000000:3У9	18664	Земли населённых пунктов	земельные участки (территории) общего пользования, транспорт	г. Н. Новгород, ул. Б. Печерская, уч.9
52:18:0060159:3У10	232	Земли населённых пунктов	Малоэтажная многоквартирная жилая застройка	г. Н. Новгород, ул. Б. Печерская, д. 77А
52:18:0060159:3У11	221	Земли населённых пунктов	Малоэтажная многоквартирная жилая застройка	г. Н. Новгород, ул. Печерский съезд, д. 79А
52:18:0000000:3У12	413	Земли населённых пунктов	земельные участки (территории) общего пользования, транспорт	г. Н. Новгород, ул, Ошарская уч.12
52:18:0060158:3У13	76	Земли населённых пунктов	Для индивидуального жилищного строительства	г. Н. Новгород, ул. Новосолдатская, д. 9А
52:18:0060158:3У14	219	Земли населённых пунктов	Для индивидуального жилищного строительства*	г. Н. Новгород, ул. Тургенева, д.16А
52:18:0000000:3У16	285	Земли населённых пунктов	земельные участки (территории) общего пользования, транспорт	г. Н. Новгород, ул. Сеченова, уч.16
52:18:0060171:3У15	74	Земли населённых пунктов	Транспорт	г. Н. Новгород, ул. Родионова, уч.15

Условный номер образуемого земельного участка	Площадь образуемого земельного участка, м <sup>2</sup>	Категория земель образуемого земельного участка	Вид разрешенного использования образуемого земельного участка	Адрес (описание местоположения)
52:18:0060188:3У17	81	Земли населённых пунктов	Транспорт	г. Н. Новгород, ул. Родионова, уч.17
52:18:0000000:3У18	149	Земли населённых пунктов	Транспорт	г. Н. Новгород, ул. Родионова, уч.18
52:18:0060189:3У19	2649	Земли населённых пунктов	Транспорт	г. Н. Новгород, ул. Родионова, уч.19
52:18:0060189:3У20	236	Земли населённых пунктов	Транспорт	г. Н. Новгород, ул. Радужная, уч.20
52:18:0060189:3У21	618	Земли населённых пунктов	Транспорт	г. Н. Новгород, ул. Родионова, уч.21
52:18:0060189:3У22	703	Земли населённых пунктов	земельные участки (территории) общего пользования, транспорт	г. Н. Новгород, ул. Родионова, уч.22
52:18:0060164:3У23	793	Земли населённых пунктов	земельные участки (территории) общего пользования, транспорт	г. Н. Новгород, ул. Б. Печерская, уч.23
52:18:0000000:3У24	15457	Земли населённых пунктов	Транспорт	г. Н. Новгород, ул. Новосолдатская, уч.24
52:18:0000000:3У25	8196	Земли населённых пунктов	земельные участки (территории) общего пользования, транспорт	г. Н. Новгород, ул. Б. Печерская, уч.25
52:18:0060156:3У26	347	Земли населённых пунктов	земельные участки (территории) общего пользования, транспорт	г. Н. Новгород, пл. Сенная, уч.26
52:18:0060156:3У27	21	Земли населённых пунктов	земельные участки (территории) общего пользования, транспорт	г. Н. Новгород, пл. Сенная, уч.27
52:18:0060156:3У28	34	Земли населённых пунктов	Транспорт	г. Н. Новгород, Б. Печерская, уч.28
52:18:0060160:3У30	34	Земли населённых пунктов	Склад	г. Н. Новгород, ул. Б. Печерская, 60А
52:18:0060160:3У32	957	Земли населённых пунктов	Транспорт	г. Н. Новгород, ул. Б. Печерская, уч.32
52:18:0060167:3У33	39	Земли населённых пунктов	земельные участки (территории) общего пользования, транспорт	г. Н. Новгород, ул. Б. Печерская, уч.33
52:18:0060167:3У34	37	Земли населённых пунктов	Транспорт	г. Н. Новгород, ул. Б. Печерская, уч.34
52:18:0060167:3У35	80	Земли населённых пунктов	Транспорт	г. Н. Новгород, ул. Б. Печерская, уч.35
52:18:0060167:3У36	230	Земли населённых пунктов	Транспорт	г. Н. Новгород, ул. Б. Печерская, уч.36
52:18:0060171:3У37	131	Земли населённых пунктов	земельные участки (территории) общего пользования, транспорт	г. Н. Новгород, ул. Б. Печерская, уч.37
52:18:0060167:3У38	30	Земли населённых пунктов	Размещение гаражей для собственных нужд	Нижегородская обл, г Нижний Новгород, р-н Нижегородский, ул Большая Печерская, д 82а, ГСК "Автолюбитель", гараж № 87



Условный номер образуемого земельного участка	Площадь образуемого земельного участка, м <sup>2</sup>	Категория земель образуемого земельного участка	Вид разрешенного использования образуемого земельного участка	Адрес (описание местоположения)
52:18:0060167:3У39	28	Земли населённых пунктов	Размещение гаражей для собственных нужд	Нижегородская обл, г Нижний Новгород, р-н Нижегородский, ул Большая Печерская, д 82а, ГСК "Автолюбитель", гараж № 86
52:18:0060167:3У40	32	Земли населённых пунктов	Размещение гаражей для собственных нужд	Нижегородская обл, г Нижний Новгород, р-н Нижегородский, ул Большая Печерская, д 82а, ГСК "Автолюбитель", гараж № 85
52:18:0060167:3У41	28	Земли населённых пунктов	Размещение гаражей для собственных нужд	Нижегородская обл, г Нижний Новгород, р-н Нижегородский, ул Большая Печерская, д 82а, ГСК "Автолюбитель", гараж № 84
52:18:0060167:3У42	24	Земли населённых пунктов	Размещение гаражей для собственных нужд	Нижегородская обл, г Нижний Новгород, р-н Нижегородский, ул Большая Печерская, д 82а, ГСК "Автолюбитель", гараж № 83
52:18:0060167:3У43	25	Земли населённых пунктов	Размещение гаражей для собственных нужд	Нижегородская обл, г Нижний Новгород, р-н Нижегородский, ул Большая Печерская, д 82а, ГСК "Автолюбитель", гараж № 82
52:18:0060167:3У44	25	Земли населённых пунктов	Размещение гаражей для собственных нужд	Нижегородская обл, г Нижний Новгород, р-н Нижегородский, ул Большая Печерская, д 82а, ГСК "Автолюбитель", гараж № 81
52:18:0060167:3У45	19	Земли населённых пунктов	Размещение гаражей для собственных нужд	Нижегородская обл, г Нижний Новгород, р-н Нижегородский, ул Большая Печерская, д 82а, ГСК "Автолюбитель", гараж № 80
52:18:0060167:3У46	33	Земли населённых пунктов	Размещение гаражей для собственных нужд	Нижегородская обл, г Нижний Новгород, р-н Нижегородский, ул Большая Печерская, д

Условный номер образуемого земельного участка	Площадь образуемого земельного участка, м <sup>2</sup>	Категория земель образуемого земельного участка	Вид разрешенного использования образуемого земельного участка	Адрес (описание местоположения)
				82а, ГСК "Автолюбитель", гараж № 79
52:18:0060167:3У47	29	Земли населённых пунктов	Размещение гаражей для собственных нужд	Нижегородская обл, г Нижний Новгород, р-н Нижегородский, ул Большая Печерская, д 82а, ГСК "Автолюбитель", гараж № 41
52:18:0060167:3У48	25	Земли населённых пунктов	Размещение гаражей для собственных нужд	Нижегородская обл, г Нижний Новгород, р-н Нижегородский, ул Большая Печерская, д 82а, ГСК "Автолюбитель", гараж № 40
52:18:0060167:3У49	34	Земли населённых пунктов	Размещение гаражей для собственных нужд	Нижегородская обл, г Нижний Новгород, р-н Нижегородский, ул Большая Печерская, д 82а, ГСК "Автолюбитель", гараж № 39
52:18:0060167:3У50	32	Земли населённых пунктов	Размещение гаражей для собственных нужд	Нижегородская обл, г Нижний Новгород, р-н Нижегородский, ул Большая Печерская, д 82а, ГСК "Автолюбитель", гараж № 88
52:18:0060167:3У51	33	Земли населённых пунктов	Размещение гаражей для собственных нужд	Нижегородская обл, г Нижний Новгород, р-н Нижегородский, ул Большая Печерская, д 82а, ГСК "Автолюбитель", гараж № 89
52:18:0060167:3У52	29	Земли населённых пунктов	Размещение гаражей для собственных нужд	Нижегородская обл, г Нижний Новгород, р-н Нижегородский, ул Большая Печерская, д 82а, ГСК "Автолюбитель", гараж № 90
52:18:0060167:3У53	33	Земли населённых пунктов	Размещение гаражей для собственных нужд	Нижегородская обл, г Нижний Новгород, р-н Нижегородский, ул Большая Печерская, д 82а, ГСК "Автолюбитель", гараж № 91
52:18:0060167:3У54	36	Земли населённых	Размещение гаражей для	Нижегородская обл, г

Условный номер образуемого земельного участка	Площадь образуемого земельного участка, м <sup>2</sup>	Категория земель образуемого земельного участка	Вид разрешенного использования образуемого земельного участка	Адрес (описание местоположения)
		пунктов	собственных нужд	Нижний Новгород, р-н Нижегородский, ул Большая Печерская, д 82а, ГСК "Автолюбитель", гараж № 92
52:18:0060167:3У55	28	Земли населённых пунктов	Размещение гаражей для собственных нужд	Нижегородская обл, г Нижний Новгород, р-н Нижегородский, ул Большая Печерская, д 82а, ГСК "Автолюбитель", гараж № 93
52:18:0060167:3У56	36	Земли населённых пунктов	Размещение гаражей для собственных нужд	Нижегородская обл, г Нижний Новгород, р-н Нижегородский, ул Большая Печерская, д 82а, ГСК "Автолюбитель", гараж № 94
52:18:0060167:3У57	31	Земли населённых пунктов	Размещение гаражей для собственных нужд	Нижегородская обл, г Нижний Новгород, р-н Нижегородский, ул Большая Печерская, д 82а, ГСК "Автолюбитель", гараж № 95
52:18:0060167:3У58	32	Земли населённых пунктов	Размещение гаражей для собственных нужд	Нижегородская обл, г Нижний Новгород, р-н Нижегородский, ул Большая Печерская, д 82а, ГСК "Автолюбитель", гараж № 96
52:18:0060167:3У59	28	Земли населённых пунктов	Размещение гаражей для собственных нужд	Нижегородская обл, г Нижний Новгород, р-н Нижегородский, ул Большая Печерская, д 82а, ГСК "Автолюбитель", гараж № 97
52:18:0060167:3У60	31	Земли населённых пунктов	Размещение гаражей для собственных нужд	Нижегородская обл, г Нижний Новгород, р-н Нижегородский, ул Большая Печерская, д 82а, ГСК "Автолюбитель", гараж № 98
52:18:0060167:3У61	27	Земли населённых пунктов	Размещение гаражей для собственных нужд	Нижегородская обл, г Нижний Новгород, р-н Нижегородский, ул Большая Печерская, д 82а, ГСК

Условный номер образуемого земельного участка	Площадь образуемого земельного участка, м <sup>2</sup>	Категория земель образуемого земельного участка	Вид разрешенного использования образуемого земельного участка	Адрес (описание местоположения)
				"Автолюбитель", гараж № 99
52:18:0060167:3У62	30	Земли населённых пунктов	Размещение гаражей для собственных нужд	Нижегородская обл, г Нижний Новгород, р-н Нижегородский, ул Большая Печерская, д 82а, ГСК "Автолюбитель", гараж № 100
52:18:0060167:3У63	28	Земли населённых пунктов	Размещение гаражей для собственных нужд	Нижегородская обл, г Нижний Новгород, р-н Нижегородский, ул Большая Печерская, д 82а, ГСК "Автолюбитель", гараж № 101
52:18:0060167:3У64	32	Земли населённых пунктов	Размещение гаражей для собственных нужд	Нижегородская обл, г Нижний Новгород, р-н Нижегородский, ул Большая Печерская, д 82а, ГСК "Автолюбитель", гараж № 102
52:18:0060167:3У65	28	Земли населённых пунктов	Размещение гаражей для собственных нужд	Нижегородская обл, г Нижний Новгород, р-н Нижегородский, ул Большая Печерская, д 82а, ГСК "Автолюбитель", гараж № 103
52:18:0060167:3У66	19	Земли населённых пунктов	Размещение гаражей для собственных нужд	Нижегородская обл, г Нижний Новгород, р-н Нижегородский, ул Большая Печерская, д 82а, ГСК "Автолюбитель", гараж № 104
52:18:0060167:3У67	22	Земли населённых пунктов	Размещение гаражей для собственных нужд	Нижегородская обл, г Нижний Новгород, р-н Нижегородский, ул Большая Печерская, д 82а, ГСК "Автолюбитель", гараж № 105
52:18:0060167:3У68	30	Земли населённых пунктов	Размещение гаражей для собственных нужд	Нижегородская обл, г Нижний Новгород, р-н Нижегородский, ул Большая Печерская, д 82а, ГСК "Автолюбитель", гараж № 106
52:18:0060167:3У69	25	Земли населённых пунктов	Размещение гаражей для собственных нужд	Нижегородская обл, г Нижний Новгород, р-

Условный номер образуемого земельного участка	Площадь образуемого земельного участка, м <sup>2</sup>	Категория земель образуемого земельного участка	Вид разрешенного использования образуемого земельного участка	Адрес (описание местоположения)
				н Нижегородский, ул Большая Печерская, д 82а, ГСК "Автолюбитель", гараж № 107
52:18:0060167:3У70	32	Земли населённых пунктов	Размещение гаражей для собственных нужд	Нижегородская обл, г Нижний Новгород, р-н Нижегородский, ул Большая Печерская, д 82а, ГСК "Автолюбитель", гараж № 108
52:18:0060167:3У71	30	Земли населённых пунктов	Размещение гаражей для собственных нужд	Нижегородская обл, г Нижний Новгород, р-н Нижегородский, ул Большая Печерская, д 82а, ГСК "Автолюбитель", гараж № 109
52:18:0060167:3У72	31	Земли населённых пунктов	Размещение гаражей для собственных нужд	Нижегородская обл, г Нижний Новгород, р-н Нижегородский, ул Большая Печерская, д 82а, ГСК "Автолюбитель", гараж № 110
52:18:0060167:3У73	27	Земли населённых пунктов	Размещение гаражей для собственных нужд	Нижегородская обл, г Нижний Новгород, р-н Нижегородский, ул Большая Печерская, д 82а, ГСК "Автолюбитель", гараж № 111
52:18:0060167:3У74	19	Земли населённых пунктов	Размещение гаражей для собственных нужд	Нижегородская обл, г Нижний Новгород, р-н Нижегородский, ул Большая Печерская, д 82а, ГСК "Автолюбитель", гараж № 112
52:18:0060167:3У75	36	Земли населённых пунктов	Размещение гаражей для собственных нужд	Нижегородская обл, г Нижний Новгород, р-н Нижегородский, ул Большая Печерская, д 82а, ГСК "Автолюбитель", гараж № 113
52:18:0060167:3У76	29	Земли населённых пунктов	Размещение гаражей для собственных нужд	Нижегородская обл, г Нижний Новгород, р-н Нижегородский, ул Большая Печерская, д 82а, ГСК "Автолюбитель",

Условный номер образуемого земельного участка	Площадь образуемого земельного участка, м <sup>2</sup>	Категория земель образуемого земельного участка	Вид разрешенного использования образуемого земельного участка	Адрес (описание местоположения)
				гараж № 114
52:18:0060167:3У77	29	Земли населённых пунктов	Размещение гаражей для собственных нужд	Нижегородская обл, г Нижний Новгород, р-н Нижегородский, ул Большая Печерская, д 82а, ГСК "Автолюбитель", гараж № 115
52:18:0060167:3У78	36	Земли населённых пунктов	Размещение гаражей для собственных нужд	Нижегородская обл, г Нижний Новгород, р-н Нижегородский, ул Большая Печерская, д 82а, ГСК "Автолюбитель", гараж № 116
52:18:0060167:3У79	29	Земли населённых пунктов	Размещение гаражей для собственных нужд	Нижегородская обл, г Нижний Новгород, р-н Нижегородский, ул Большая Печерская, д 82а, ГСК "Автолюбитель", гараж № 117
52:18:0060167:3У80	43	Земли населённых пунктов	Размещение гаражей для собственных нужд	Нижегородская обл, г Нижний Новгород, р-н Нижегородский, ул Большая Печерская, д 82а, ГСК "Автолюбитель", гараж № 118
52:18:0060167:3У81	56	Земли населённых пунктов	Размещение гаражей для собственных нужд	Нижегородская обл, г Нижний Новгород, р-н Нижегородский, ул Большая Печерская, д 82а, ГСК "Автолюбитель", гараж № 119
52:18:0060167:3У82	38	Земли населённых пунктов	Размещение гаражей для собственных нужд	Нижегородская обл, г Нижний Новгород, р-н Нижегородский, ул Большая Печерская, д 82а, ГСК "Автолюбитель", гараж № 120
52:18:0060167:3У83	42	Земли населённых пунктов	Размещение гаражей для собственных нужд	Нижегородская обл, г Нижний Новгород, р-н Нижегородский, ул Большая Печерская, д 82а, ГСК "Автолюбитель", гараж № 121
52:18:0060167:3У84	32	Земли населённых	Размещение гаражей для	Нижегородская обл, г

Условный номер образуемого земельного участка	Площадь образуемого земельного участка, м <sup>2</sup>	Категория земель образуемого земельного участка	Вид разрешенного использования образуемого земельного участка	Адрес (описание местоположения)
		пунктов	собственных нужд	Нижний Новгород, р-н Нижегородский, ул Большая Печерская, д 82а, ГСК "Автолюбитель", гараж № 122
52:18:0060167:3У85	36	Земли населённых пунктов	Размещение гаражей для собственных нужд	Нижегородская обл, г Нижний Новгород, р-н Нижегородский, ул Большая Печерская, д 82а, ГСК "Автолюбитель", гараж № 123
52:18:0060167:3У86	31	Земли населённых пунктов	Размещение гаражей для собственных нужд	Нижегородская обл, г Нижний Новгород, р-н Нижегородский, ул Большая Печерская, д 82а, ГСК "Автолюбитель", гараж № 124
52:18:0060167:3У87	32	Земли населённых пунктов	Размещение гаражей для собственных нужд	Нижегородская обл, г Нижний Новгород, р-н Нижегородский, ул Большая Печерская, д 82а, ГСК "Автолюбитель", гараж № 125
52:18:0060167:3У88	42	Земли населённых пунктов	Размещение гаражей для собственных нужд	Нижегородская обл, г Нижний Новгород, р-н Нижегородский, ул Большая Печерская, д 82а, ГСК "Автолюбитель", гараж № 126
52:18:0060167:3У89	45	Земли населённых пунктов	Размещение гаражей для собственных нужд	Нижегородская обл, г Нижний Новгород, р-н Нижегородский, ул Большая Печерская, д 82а, ГСК "Автолюбитель", гараж № 127
52:18:0060167:3У90	49	Земли населённых пунктов	Размещение гаражей для собственных нужд	Нижегородская обл, г Нижний Новгород, р-н Нижегородский, ул Большая Печерская, д 82а, ГСК "Автолюбитель"
52:18:0060167:3У91	22	Земли населённых пунктов	Размещение гаражей для собственных нужд	Нижегородская обл, г Нижний Новгород, р-н Нижегородский, ул Большая Печерская, д 82а, ГСК "Автолюбитель",

Условный номер образуемого земельного участка	Площадь образуемого земельного участка, м <sup>2</sup>	Категория земель образуемого земельного участка	Вид разрешенного использования образуемого земельного участка	Адрес (описание местоположения)
				гараж № 60
52:18:0060167:3У92	34	Земли населённых пунктов	Размещение гаражей для собственных нужд	Нижегородская обл, г Нижний Новгород, р-н Нижегородский, ул Большая Печерская, д 82а, ГСК "Автолюбитель", гараж № 61
52:18:0060167:3У93	32	Земли населённых пунктов	Размещение гаражей для собственных нужд	Нижегородская обл, г Нижний Новгород, р-н Нижегородский, ул Большая Печерская, д 82а, ГСК "Автолюбитель", гараж № 62
52:18:0060167:3У94	29	Земли населённых пунктов	Размещение гаражей для собственных нужд	Нижегородская обл, г Нижний Новгород, р-н Нижегородский, ул Большая Печерская, д 82а, ГСК "Автолюбитель", гараж № 63
52:18:0060167:3У95	30	Земли населённых пунктов	Размещение гаражей для собственных нужд	Нижегородская обл, г Нижний Новгород, р-н Нижегородский, ул Большая Печерская, д 82а, ГСК "Автолюбитель", гараж № 64
52:18:0060167:3У96	31	Земли населённых пунктов	Размещение гаражей для собственных нужд	Нижегородская обл, г Нижний Новгород, р-н Нижегородский, ул Большая Печерская, д 82а, ГСК "Автолюбитель", гараж № 65
52:18:0060167:3У97	30	Земли населённых пунктов	Размещение гаражей для собственных нужд	Нижегородская обл, г Нижний Новгород, р-н Нижегородский, ул Большая Печерская, д 82а, ГСК "Автолюбитель", гараж № 66
52:18:0060167:3У98	31	Земли населённых пунктов	Размещение гаражей для собственных нужд	Нижегородская обл, г Нижний Новгород, р-н Нижегородский, ул Большая Печерская, д 82а, ГСК "Автолюбитель", гараж № 67
52:18:0060167:3У99	34	Земли населённых пунктов	Размещение гаражей для собственных нужд	Нижегородская обл, г Нижний Новгород, р-н Нижегородский, ул



Условный номер образуемого земельного участка	Площадь образуемого земельного участка, м <sup>2</sup>	Категория земель образуемого земельного участка	Вид разрешенного использования образуемого земельного участка	Адрес (описание местоположения)
				Большая Печерская, д 82а, ГСК "Автолюбитель", гараж № 68
52:18:0060167:3У100	36	Земли населённых пунктов	Размещение гаражей для собственных нужд	Нижегородская обл, г Нижний Новгород, р-н Нижегородский, ул Большая Печерская, д 82а, ГСК "Автолюбитель", гараж № 69
52:18:0060167:3У101	27	Земли населённых пунктов	Размещение гаражей для собственных нужд	Нижегородская обл, г Нижний Новгород, р-н Нижегородский, ул Большая Печерская, д 82а, ГСК "Автолюбитель", гараж № 70
52:18:0060167:3У102	32	Земли населённых пунктов	Размещение гаражей для собственных нужд	Нижегородская обл, г Нижний Новгород, р-н Нижегородский, ул Большая Печерская, д 82а, ГСК "Автолюбитель", гараж № 71
52:18:0060167:3У103	34	Земли населённых пунктов	Размещение гаражей для собственных нужд	Нижегородская обл, г Нижний Новгород, р-н Нижегородский, ул Большая Печерская, д 82а, ГСК "Автолюбитель", гараж № 72
52:18:0060167:3У104	35	Земли населённых пунктов	Размещение гаражей для собственных нужд	Нижегородская обл, г Нижний Новгород, р-н Нижегородский, ул Большая Печерская, д 82а, ГСК "Автолюбитель", гараж № 73
52:18:0060167:3У105	37	Земли населённых пунктов	Размещение гаражей для собственных нужд	Нижегородская обл, г Нижний Новгород, р-н Нижегородский, ул Большая Печерская, д 82а, ГСК "Автолюбитель", гараж № 74
52:18:0060167:3У106	41	Земли населённых пунктов	Размещение гаражей для собственных нужд	Нижегородская обл, г Нижний Новгород, р-н Нижегородский, ул Большая Печерская, д 82а, ГСК "Автолюбитель", гараж № 75

Условный номер образуемого земельного участка	Площадь образуемого земельного участка, м <sup>2</sup>	Категория земель образуемого земельного участка	Вид разрешенного использования образуемого земельного участка	Адрес (описание местоположения)
52:18:0060167:3У107	27	Земли населённых пунктов	Размещение гаражей для собственных нужд	Нижегородская обл, г Нижний Новгород, р-н Нижегородский, ул Большая Печерская, д 82а, ГСК "Автолюбитель", гараж № 76
52:18:0060167:3У108	22	Земли населённых пунктов	Размещение гаражей для собственных нужд	Нижегородская обл, г Нижний Новгород, р-н Нижегородский, ул Большая Печерская, д 82а, ГСК "Автолюбитель", гараж № 77
52:18:0060167:3У109	20	Земли населённых пунктов	Размещение гаражей для собственных нужд	Нижегородская обл, г Нижний Новгород, р-н Нижегородский, ул Большая Печерская, д 82а, ГСК "Автолюбитель", гараж № 78
52:18:0060167:3У110	46	Земли населённых пунктов	Размещение гаражей для собственных нужд	Нижегородская обл, г Нижний Новгород, р-н Нижегородский, ул Большая Печерская, д 82а, ГСК "Автолюбитель", гараж № 42
52:18:0060167:3У111	33	Земли населённых пунктов	Размещение гаражей для собственных нужд	Нижегородская обл, г Нижний Новгород, р-н Нижегородский, ул Большая Печерская, д 82а, ГСК "Автолюбитель", гараж № 43
52:18:0060167:3У112	38	Земли населённых пунктов	Размещение гаражей для собственных нужд	Нижегородская обл, г Нижний Новгород, р-н Нижегородский, ул Большая Печерская, д 82а, ГСК "Автолюбитель", гараж № 44
52:18:0060167:3У113	41	Земли населённых пунктов	Размещение гаражей для собственных нужд	Нижегородская обл, г Нижний Новгород, р-н Нижегородский, ул Большая Печерская, д 82а, ГСК "Автолюбитель", гараж № 45
52:18:0060167:3У114	26	Земли населённых пунктов	Размещение гаражей для собственных нужд	Нижегородская обл, г Нижний Новгород, р-н Нижегородский, ул Большая Печерская, д

Условный номер образуемого земельного участка	Площадь образуемого земельного участка, м <sup>2</sup>	Категория земель образуемого земельного участка	Вид разрешенного использования образуемого земельного участка	Адрес (описание местоположения)
				82а, ГСК "Автолюбитель", гараж № 46
52:18:0060167:3У115	29	Земли населённых пунктов	Размещение гаражей для собственных нужд	Нижегородская обл, г Нижний Новгород, р-н Нижегородский, ул Большая Печерская, д 82а, ГСК "Автолюбитель", гараж № 47
52:18:0060167:3У116	30	Земли населённых пунктов	Размещение гаражей для собственных нужд	Нижегородская обл, г Нижний Новгород, р-н Нижегородский, ул Большая Печерская, д 82а, ГСК "Автолюбитель", гараж № 48
52:18:0060167:3У117	28	Земли населённых пунктов	Размещение гаражей для собственных нужд	Нижегородская обл, г Нижний Новгород, р-н Нижегородский, ул Большая Печерская, д 82а, ГСК "Автолюбитель", гараж № 49
52:18:0060167:3У118	29	Земли населённых пунктов	Размещение гаражей для собственных нужд	Нижегородская обл, г Нижний Новгород, р-н Нижегородский, ул Большая Печерская, д 82а, ГСК "Автолюбитель", гараж № 50
52:18:0060167:3У119	25	Земли населённых пунктов	Размещение гаражей для собственных нужд	Нижегородская обл, г Нижний Новгород, р-н Нижегородский, ул Большая Печерская, д 82а, ГСК "Автолюбитель", гараж № 51
52:18:0060167:3У120	27	Земли населённых пунктов	Размещение гаражей для собственных нужд	Нижегородская обл, г Нижний Новгород, р-н Нижегородский, ул Большая Печерская, д 82а, ГСК "Автолюбитель", гараж № 52
52:18:0060167:3У121	29	Земли населённых пунктов	Размещение гаражей для собственных нужд	Нижегородская обл, г Нижний Новгород, р-н Нижегородский, ул Большая Печерская, д 82а, ГСК "Автолюбитель", гараж № 53
52:18:0060167:3У122	27	Земли населённых	Размещение гаражей для	Нижегородская обл, г

Условный номер образуемого земельного участка	Площадь образуемого земельного участка, м <sup>2</sup>	Категория земель образуемого земельного участка	Вид разрешенного использования образуемого земельного участка	Адрес (описание местоположения)
		пунктов	собственных нужд	Нижний Новгород, р-н Нижегородский, ул Большая Печерская, д 82а, ГСК "Автолюбитель", гараж № 54
52:18:0060167:3У123	30	Земли населённых пунктов	Размещение гаражей для собственных нужд	Нижегородская обл, г Нижний Новгород, р-н Нижегородский, ул Большая Печерская, д 82а, ГСК "Автолюбитель", гараж № 55
52:18:0060167:3У124	28	Земли населённых пунктов	Размещение гаражей для собственных нужд	Нижегородская обл, г Нижний Новгород, р-н Нижегородский, ул Большая Печерская, д 82а, ГСК "Автолюбитель", гараж № 56
52:18:0060167:3У125	34	Земли населённых пунктов	Размещение гаражей для собственных нужд	Нижегородская обл, г Нижний Новгород, р-н Нижегородский, ул Большая Печерская, д 82а, ГСК "Автолюбитель", гараж № 57
52:18:0060167:3У126	35	Земли населённых пунктов	Размещение гаражей для собственных нужд	Нижегородская обл, г Нижний Новгород, р-н Нижегородский, ул Большая Печерская, д 82а, ГСК "Автолюбитель", гараж № 58
52:18:0060167:3У127	27	Земли населённых пунктов	Размещение гаражей для собственных нужд	Нижегородская обл, г Нижний Новгород, р-н Нижегородский, ул Большая Печерская, д 82а, ГСК "Автолюбитель", гараж № 59
52:18:0060167:3У128	109	Земли населённых пунктов	Размещение гаражей для собственных нужд	Нижегородская обл, г Нижний Новгород, р-н Нижегородский, ул Большая Печерская, д 82а, уч. 128
52:18:0060167:3У129	60	Земли населённых пунктов	Размещение гаражей для собственных нужд	Нижегородская обл, г Нижний Новгород, р-н Нижегородский, ул Большая Печерская, д 82а, уч. 129
52:18:0060167:3У130	39	Земли населённых пунктов	Размещение гаражей для собственных нужд	Нижегородская обл, г Нижний Новгород, р-

Условный номер образуемого земельного участка	Площадь образуемого земельного участка, м <sup>2</sup>	Категория земель образуемого земельного участка	Вид разрешенного использования образуемого земельного участка	Адрес (описание местоположения)
				н Нижегородский, ул Большая Печерская, д 82а, ГСК "Автолюбитель", участок 130
52:18:0060167:3У131	33	Земли населённых пунктов	Размещение гаражей для собственных нужд	Нижегородская обл, г Нижний Новгород, р-н Нижегородский, ул Большая Печерская, д 82а, ГСК "Автолюбитель", гараж № 1
52:18:0060167:3У132	25	Земли населённых пунктов	Размещение гаражей для собственных нужд	Нижегородская обл, г Нижний Новгород, р-н Нижегородский, ул Большая Печерская, д 82а, ГСК "Автолюбитель", гараж № 2
52:18:0060167:3У133	40	Земли населённых пунктов	Размещение гаражей для собственных нужд	Нижегородская обл, г Нижний Новгород, р-н Нижегородский, ул Большая Печерская, д 82а, ГСК "Автолюбитель", гараж № 3
52:18:0060167:3У134	28	Земли населённых пунктов	Размещение гаражей для собственных нужд	Нижегородская обл, г Нижний Новгород, р-н Нижегородский, ул Большая Печерская, д 82а, ГСК "Автолюбитель", гараж № 4
52:18:0060167:3У135	32	Земли населённых пунктов	Размещение гаражей для собственных нужд	Нижегородская обл, г Нижний Новгород, р-н Нижегородский, ул Большая Печерская, д 82а, ГСК "Автолюбитель", гараж № 5
52:18:0060167:3У136	29	Земли населённых пунктов	Размещение гаражей для собственных нужд	Нижегородская обл, г Нижний Новгород, р-н Нижегородский, ул Большая Печерская, д 82а, ГСК "Автолюбитель", участок 136
52:18:0060167:3У137	30	Земли населённых пунктов	Размещение гаражей для собственных нужд	Нижегородская обл, г Нижний Новгород, р-н Нижегородский, ул Большая Печерская, д 82а, ГСК "Автолюбитель",

Условный номер образуемого земельного участка	Площадь образуемого земельного участка, м <sup>2</sup>	Категория земель образуемого земельного участка	Вид разрешенного использования образуемого земельного участка	Адрес (описание местоположения)
				гараж № 6
52:18:0060167:3У138	22	Земли населённых пунктов	Размещение гаражей для собственных нужд	Нижегородская обл, г Нижний Новгород, р-н Нижегородский, ул Большая Печерская, д 82а, ГСК "Автолюбитель", гараж № 7
52:18:0060167:3У139	26	Земли населённых пунктов	Размещение гаражей для собственных нужд	Нижегородская обл, г Нижний Новгород, р-н Нижегородский, ул Большая Печерская, д 82а, ГСК "Автолюбитель", гараж № 8
52:18:0060167:3У140	25	Земли населённых пунктов	Размещение гаражей для собственных нужд	Нижегородская обл, г Нижний Новгород, р-н Нижегородский, ул Большая Печерская, д 82а, ГСК "Автолюбитель", гараж № 9
52:18:0060167:3У141	21	Земли населённых пунктов	Размещение гаражей для собственных нужд	Нижегородская обл, г Нижний Новгород, р-н Нижегородский, ул Большая Печерская, д 82а, ГСК "Автолюбитель", гараж № 10
52:18:0060167:3У142	21	Земли населённых пунктов	Размещение гаражей для собственных нужд	Нижегородская обл, г Нижний Новгород, р-н Нижегородский, ул Большая Печерская, д 82а, ГСК "Автолюбитель", гараж № 11
52:18:0060167:3У143	25	Земли населённых пунктов	Размещение гаражей для собственных нужд	Нижегородская обл, г Нижний Новгород, р-н Нижегородский, ул Большая Печерская, д 82а, ГСК "Автолюбитель", гараж № 12
52:18:0060167:3У144	21	Земли населённых пунктов	Размещение гаражей для собственных нужд	Нижегородская обл, г Нижний Новгород, р-н Нижегородский, ул Большая Печерская, д 82а, ГСК "Автолюбитель", гараж № 13
52:18:0060167:3У145	23	Земли населённых пунктов	Размещение гаражей для собственных нужд	Нижегородская обл, г Нижний Новгород, р-н Нижегородский, ул

Условный номер образуемого земельного участка	Площадь образуемого земельного участка, м <sup>2</sup>	Категория земель образуемого земельного участка	Вид разрешенного использования образуемого земельного участка	Адрес (описание местоположения)
				Большая Печерская, д 82а, ГСК "Автолюбитель", гараж № 14
52:18:0060167:3У146	23	Земли населённых пунктов	Размещение гаражей для собственных нужд	Нижегородская обл, г Нижний Новгород, р-н Нижегородский, ул Большая Печерская, д 82а, ГСК "Автолюбитель", гараж № 15
52:18:0060167:3У147	26	Земли населённых пунктов	Размещение гаражей для собственных нужд	Нижегородская обл, г Нижний Новгород, р-н Нижегородский, ул Большая Печерская, д 82а, ГСК "Автолюбитель", гараж № 16
52:18:0060167:3У148	24	Земли населённых пунктов	Размещение гаражей для собственных нужд	Нижегородская обл, г Нижний Новгород, р-н Нижегородский, ул Большая Печерская, д 82а, ГСК "Автолюбитель", гараж № 17
52:18:0060167:3У149	26	Земли населённых пунктов	Размещение гаражей для собственных нужд	Нижегородская обл, г Нижний Новгород, р-н Нижегородский, ул Большая Печерская, д 82а, ГСК "Автолюбитель", гараж № 18
52:18:0060167:3У150	22	Земли населённых пунктов	Размещение гаражей для собственных нужд	Нижегородская обл, г Нижний Новгород, р-н Нижегородский, ул Большая Печерская, д 82а, ГСК "Автолюбитель", гараж № 19
52:18:0060167:3У151	66	Земли населённых пунктов	Размещение гаражей для собственных нужд	Нижегородская обл, г Нижний Новгород, р-н Нижегородский, ул Большая Печерская, д 82а, ГСК "Автолюбитель", гараж № 20А
52:18:0060167:3У152	18	Земли населённых пунктов	Размещение гаражей для собственных нужд	Нижегородская обл, г Нижний Новгород, р-н Нижегородский, ул Большая Печерская, д 82а, ГСК "Автолюбитель", гараж № 20

Условный номер образуемого земельного участка	Площадь образуемого земельного участка, м <sup>2</sup>	Категория земель образуемого земельного участка	Вид разрешенного использования образуемого земельного участка	Адрес (описание местоположения)
52:18:0060167:3У153	33	Земли населённых пунктов	Размещение гаражей для собственных нужд	Нижегородская обл, г Нижний Новгород, р-н Нижегородский, ул Большая Печерская, д 82а, ГСК "Автолюбитель", гараж № 21
52:18:0060167:3У154	32	Земли населённых пунктов	Размещение гаражей для собственных нужд	Нижегородская обл, г Нижний Новгород, р-н Нижегородский, ул Большая Печерская, д 82а, ГСК "Автолюбитель", гараж № 22
52:18:0060167:3У155	44	Земли населённых пунктов	Размещение гаражей для собственных нужд	Нижегородская обл, г Нижний Новгород, р-н Нижегородский, ул Большая Печерская, д 82а, ГСК "Автолюбитель", гараж № 23
52:18:0060167:3У156	41	Земли населённых пунктов	Размещение гаражей для собственных нужд	Нижегородская обл, г Нижний Новгород, р-н Нижегородский, ул Большая Печерская, д 82а, ГСК "Автолюбитель", гараж № 24
52:18:0060167:3У157	57	Земли населённых пунктов	Размещение гаражей для собственных нужд	Нижегородская обл, г Нижний Новгород, р-н Нижегородский, ул Большая Печерская, д 82а, ГСК "Автолюбитель", гараж № 25
52:18:0060167:3У158	56	Земли населённых пунктов	Размещение гаражей для собственных нужд	Нижегородская обл, г Нижний Новгород, р-н Нижегородский, ул Большая Печерская, д 82а, ГСК "Автолюбитель", гараж № 26
52:18:0060167:3У159	31	Земли населённых пунктов	Размещение гаражей для собственных нужд	Нижегородская обл, г Нижний Новгород, р-н Нижегородский, ул Большая Печерская, д 82а, ГСК "Автолюбитель", гараж № 27
52:18:0060167:3У160	27	Земли населённых пунктов	Размещение гаражей для собственных нужд	Нижегородская обл, г Нижний Новгород, р-н Нижегородский, ул



Условный номер образуемого земельного участка	Площадь образуемого земельного участка, м <sup>2</sup>	Категория земель образуемого земельного участка	Вид разрешенного использования образуемого земельного участка	Адрес (описание местоположения)
				Большая Печерская, д 82а, ГСК "Автолюбитель", гараж № 28
52:18:0060167:3У161	25	Земли населённых пунктов	Размещение гаражей для собственных нужд	Нижегородская обл, г Нижний Новгород, р-н Нижегородский, ул Большая Печерская, д 82а, ГСК "Автолюбитель", гараж № 29
52:18:0060167:3У162	30	Земли населённых пунктов	Размещение гаражей для собственных нужд	Нижегородская обл, г Нижний Новгород, р-н Нижегородский, ул Большая Печерская, д 82а, ГСК "Автолюбитель", гараж № 30
52:18:0060167:3У163	40	Земли населённых пунктов	Размещение гаражей для собственных нужд	Нижегородская обл, г Нижний Новгород, р-н Нижегородский, ул Большая Печерская, д 82а, ГСК "Автолюбитель", гараж № 31
52:18:0060167:3У164	31	Земли населённых пунктов	Размещение гаражей для собственных нужд	Нижегородская обл, г Нижний Новгород, р-н Нижегородский, ул Большая Печерская, д 82а, ГСК "Автолюбитель", гараж № 32
52:18:0060167:3У165	30	Земли населённых пунктов	Размещение гаражей для собственных нужд	Нижегородская обл, г Нижний Новгород, р-н Нижегородский, ул Большая Печерская, д 82а, ГСК "Автолюбитель", гараж № 33
52:18:0060167:3У166	22	Земли населённых пунктов	Размещение гаражей для собственных нужд	Нижегородская обл, г Нижний Новгород, р-н Нижегородский, ул Большая Печерская, д 82а, ГСК "Автолюбитель", гараж № 34
52:18:0060167:3У167	25	Земли населённых пунктов	Размещение гаражей для собственных нужд	Нижегородская обл, г Нижний Новгород, р-н Нижегородский, ул Большая Печерская, д 82а, ГСК "Автолюбитель", гараж № 35

Условный номер образуемого земельного участка	Площадь образуемого земельного участка, м <sup>2</sup>	Категория земель образуемого земельного участка		Вид разрешенного использования образуемого земельного участка	Адрес (описание местоположения)
		исходного земельного участка	образуемого земельного участка		
52:18:0060167:3У168	27	Земли населённых пунктов		Размещение гаражей для собственных нужд	Нижегородская обл, г Нижний Новгород, р-н Нижегородский, ул Большая Печерская, д 82а, ГСК "Автолюбитель", гараж № 36
52:18:0060167:3У169	29	Земли населённых пунктов		Размещение гаражей для собственных нужд	Нижегородская обл, г Нижний Новгород, р-н Нижегородский, ул Большая Печерская, д 82а, ГСК "Автолюбитель", гараж № 37
52:18:0060167:3У170	22	Земли населённых пунктов		Размещение гаражей для собственных нужд	Нижегородская обл, г Нижний Новгород, р-н Нижегородский, ул Большая Печерская, д 82а, ГСК "Автолюбитель", гараж № 38
52:18:0060167:3У172	32	Земли населённых пунктов		Транспорт	Ул. Большая Печерская, у д.60А

Земельные участки, образуемые под существующими объектами капитального строительства, будут переданы их собственникам с целью дальнейшего изъятия и предоставления для размещения линейных объектов в целях продления Автозаводской линии метрополитена в г. Нижнем Новгороде от ст. «Горьковская» до ст. «Сенная» и реконструкции улично-дорожной сети.

*Сведения о земельных участках, образуемых путем раздела с сохранением земельных участков, раздел которых осуществлен, в измененных границах, находящихся в государственной или муниципальной собственности, в границах зоны планируемого размещения линейных объектов в соответствии с решениями документации по планировке территории, утвержденной приказом министерства градостроительной деятельности и развития агломераций Нижегородской области от 24.06.2022 № 06-01-03/28*

Условный номер образуемого земельного участка	Площадь образуемого земельного участка, м <sup>2</sup>	Категория земель		Вид разрешенного использования земельного участка		Адрес (описание местоположения)
		исходного земельного участка	образуемого земельного участка	исходного земельного участка	образуемого земельного участка	
52:18:0060123:356:3У4	559	Земли населённых	Земли населённых	для строительства	Транспорт	Нижегородская обл., г. Нижний

Условный номер образуемого земельного участка	Площадь образуемого земельного участка, м <sup>2</sup>	Категория земель		Вид разрешенного использования земельного участка		Адрес (описание местоположения)
		исходного земельного участка	образуемого земельного участка	исходного земельного участка	образуемого земельного участка	
		пунктов	пунктов	жилых домов с магазинами, конторскими помещениями и подземной автостоянкой		Новгород, Нижегородский район, в границах улиц Максима Горького, Короленко, Славянская, Студеная
52:18:0060160:7:3У171	284	Земли населённых пунктов	Земли населённых пунктов	Для проектирования, строительства и ввода в эксплуатацию гостиницы и жилого блока	Транспорт	Нижегородская обл., г. Нижний Новгород, Нижегородский район, ул. Б. Печерская, пл. Сенная, Казанская набережная

Земельные участки, полностью расположенные в границах зоны планируемого размещения линейных объектов, находящиеся в государственной или муниципальной собственности, необходимые на период строительства линейных объектов, предусмотрены к передаче в безвозмездное пользование на период строительства линейных объектов после снятий обременений третьих лиц.

Оформление прав на использование существующих земельных участков, полностью расположенных в границах зоны планируемого размещения линейных объектов, а также частей земельных участков возможно любым установленным в соответствии с законодательством Российской Федерации способом, в том числе путем предоставления на период строительства линейных объектов, установления сервитута, публичного сервитута.

*Сведения о существующих земельных участках, расположенных в границах зоны планируемого размещения линейных объектов, необходимых на период строительства линейных объектов*

Кадастровый номер земельного участка	Площадь м <sup>2</sup>	Категория земель	Вид разрешенного использования земельного участка	Адрес (описание местоположения)
52:18:0060119:44	856	Земли населённых пунктов	Для строительства ст. Горьковская, лестничных сходов, вентиляционного	Нижегородская обл., г. Нижний Новгород, Нижегородский район, от улицы

Кадастровый номер земельного участка	Площадь м <sup>2</sup>	Категория земель	Вид разрешенного использования земельного участка	Адрес (описание местоположения)
			киоска и организацию строительной площадки для проведения работ	Звездинка, дом №1 до улицы Максима Горького, дом №148 (участок №4)
52:18:0060112:5	306	Земли населённых пунктов	под благоустройство прилегающей к магазину территории	Нижегородская обл., г. Нижний Новгород, Нижегородский район, площадь Свободы, дом 4
52:18:0060160:9	478	Земли населённых пунктов	под нежилое здание, для размещения иных объектов, допустимых в жилых зонах и не перечисленных в классификаторе	Нижегородская обл., г. Нижний Новгород, Нижегородский район, ул. Большая Печерская, 60а (литера В)
52:18:0060160:305	472	Земли населённых пунктов	Под многоквартирный жилой дом	Российская Федерация, Нижегородская обл., г. Нижний Новгород, ул. Большая Печерская, д. 60
52:18:0060160:276	508	Земли населённых пунктов	под многоквартирный дом	установлено относительно ориентира, расположенного в границах участка. Почтовый адрес ориентира: Нижегородская обл., г. Нижний Новгород, Нижегородский район, ул. Большая Печерская, 62 (литера А)
52:18:0060160:291	585	Земли населённых пунктов	занимаемый многоквартирным домом	установлено относительно ориентира, расположенного в границах участка. Почтовый адрес ориентира: Нижегородская обл., г. Нижний Новгород, Нижегородский район, ул. Большая Печерская, 64 (литеры ББ1Б2)
52:18:0060160:290	423	Земли населённых пунктов	занимаемый многоквартирным домом	установлено относительно ориентира, расположенного в границах участка. Почтовый адрес ориентира: Нижегородская обл.,

Кадастровый номер земельного участка	Площадь м <sup>2</sup>	Категория земель	Вид разрешенного использования земельного участка	Адрес (описание местоположения)
				г. Нижний Новгород, Нижегородский район, по ул. Большая Печерская, 64 (литеры АА1)
52:18:0060160:273	195	Земли населённых пунктов	под многоквартирный дом с придомовой территорией	установлено относительно ориентира, расположенного в границах участка. Почтовый адрес ориентира: Нижегородская обл., г. Нижний Новгород, Нижегородский район, ул. Большая Печерская, 66В
52:18:0060160:274	124	Земли населённых пунктов	под многоквартирный дом	установлено относительно ориентира, расположенного в границах участка. Почтовый адрес ориентира: Нижегородская обл., г. Нижний Новгород, Нижегородский район, ул. Большая Печерская, 66 (литера Б)
52:18:0060160:293	146	Земли населённых пунктов	многоквартирный жилой дом	установлено относительно ориентира, расположенного в границах участка. Почтовый адрес ориентира: Нижегородская обл., г. Нижний Новгород, Нижегородский район, по ул. Большая Печерская, дом №68, литера Б
52:18:0060160:288	194	Земли населённых пунктов	занимаемого многоквартирным домом	установлено относительно ориентира, расположенного в границах участка. Почтовый адрес ориентира: Нижегородская обл., г. Нижний Новгород, Нижегородский район, ул. Большая Печерская, 68 (литера

Кадастровый номер земельного участка	Площадь м <sup>2</sup>	Категория земель	Вид разрешенного использования земельного участка	Адрес (описание местоположения)
				А)
52:18:0060167:32	732	Земли населённых пунктов	под индивидуальный жилой дом с прилегающей территорией	обл. Нижегородская, г. Нижний Новгород, р-н Нижегородский, ул. Сеченова, дом 11
52:18:0060167:17	646	Земли населённых пунктов	под индивидуальный жилой дом с прилегающей территорией	установлено относительно ориентира, расположенного в границах участка. Почтовый адрес ориентира: Нижегородская обл., г. Нижний Новгород, Нижегородский район, ул. Сеченова, дом 9
52:18:0060167:274	232	Земли населённых пунктов	занимаемый многоквартирным домом	установлено относительно ориентира, расположенного в границах участка. Почтовый адрес ориентира: Нижегородская обл., г. Нижний Новгород, Нижегородский район, по ул. Большая Печерская, 70/5 (литера А)
52:18:0060167:33	1422	Земли населённых пунктов	под индивидуальный жилой дом с прилегающей территорией	установлено относительно ориентира, расположенного в границах участка. Почтовый адрес ориентира: обл. Нижегородская, г. Нижний Новгород, р-н Нижегородский, ул. Большая Печерская, дом №72
52:18:0060167:39	618	Земли населённых пунктов	под индивидуальный жилой дом с прилегающей территорией	установлено относительно ориентира, расположенного в границах участка. Почтовый адрес ориентира: Нижегородская обл., г. Нижний Новгород, Нижегородский район, ул. Сеченова, дом №7
52:18:0060167:328	226	Земли населённых	занимаемый	установлено

Кадастровый номер земельного участка	Площадь м <sup>2</sup>	Категория земель	Вид разрешенного использования земельного участка	Адрес (описание местоположения)
		пунктов	многоквартирным домом	относительно ориентира, расположенного в границах участка. Почтовый адрес ориентира: Нижегородская обл., г. Нижний Новгород, Нижегородский район, ул. Большая Печерская, 76 (литера А)
52:18:0060167:327	138	Земли населённых пунктов	занимаемый многоквартирным домом	установлено относительно ориентира, расположенного в границах участка. Почтовый адрес ориентира: Нижегородская обл., г. Нижний Новгород, Нижегородский район, по ул. Большая Печерская, 78 (литера А)
52:18:0060167:3	217	Земли населённых пунктов	под нежилое отдельностоящее здание	установлено относительно ориентира, расположенного в границах участка. Почтовый адрес ориентира: Нижегородская обл., г. Нижний Новгород, Нижегородский район, ул. Большая Печерская, 82
52:18:0060167:14	773	Земли населённых пунктов	Под здание торгового павильона	установлено относительно ориентира, расположенного в границах участка. Почтовый адрес ориентира: обл. Нижегородская, г. Нижний Новгород, р-н Нижегородский, ул. Большая Печерская, д.84а, (литера А)
52:18:0060167:1	830	Земли населённых пунктов	Под автостанцию "Сенная", Для размещения и эксплуатации объектов автомобильного транспорта и объектов	установлено относительно ориентира, расположенного в границах участка. Почтовый адрес

Кадастровый номер земельного участка	Площадь м <sup>2</sup>	Категория земель	Вид разрешенного использования земельного участка	Адрес (описание местоположения)
			дорожного хозяйства	ориентира: Нижегородская обл., г. Нижний Новгород, Нижегородский район, ул. Большая Печерская, 84
52:18:0060188:23	30	Земли населённых пунктов	Под размещение временных киосков и павильонов по продаже печатной продукции средств массовой информации	установлено относительно ориентира, расположенного в границах участка. Почтовый адрес ориентира: обл. Нижегородская, г. Нижний Новгород, р-н Нижегородский, ул. Родионова, ост. Донецкая
52:18:0060159:179	139	Земли населённых пунктов	занимаемый многоквартирным домом	установлено относительно ориентира, расположенного в границах участка. Почтовый адрес ориентира: Нижегородская обл., г. Нижний Новгород, Нижегородский район, по ул. Большая Печерская, 87 (литера А)
52:18:0060159:182	361	Земли населённых пунктов	многоквартирный жилой дом	установлено относительно ориентира, расположенного в границах участка. Почтовый адрес ориентира: Нижегородская обл., г. Нижний Новгород, Нижегородский район, ул. Большая Печерская, дом №85 литер А
52:18:0060159:11	158	Земли населённых пунктов	под многоквартирный жилой дом	установлено относительно ориентира, расположенного в границах участка. Почтовый адрес ориентира: Нижегородская обл., г. Нижний Новгород, Нижегородский район, ул. Большая



Кадастровый номер земельного участка	Площадь м <sup>2</sup>	Категория земель	Вид разрешенного использования земельного участка	Адрес (описание местоположения)
				Печерская, дом 85 а
52:18:0060159:167	395	Земли населённых пунктов	Под многоквартирным домом с придомовой территорией	Нижегородская обл., г. Нижний Новгород, Нижегородский район, ул. Большая Печерская, 81
52:18:0060159:168	276	Земли населённых пунктов	под многоквартирный дом	Нижегородская обл., г. Нижний Новгород, Нижегородский район, ул. Большая Печерская, 79
52:18:0060159:7	120	Земли населённых пунктов	Под жилой дом со встроенным нежилым помещением	Нижегородская обл., г. Нижний Новгород, Нижегородский район, ул. Большая Печерская, 77 (литеры А, А1, А2)
52:18:0060159:9	421	Земли населённых пунктов	Под многоквартирный жилой дом со встроенными нежилыми помещениями и придомовой территорией	Нижегородская обл., г. Нижний Новгород, Нижегородский район, ул. Большая Печерская, 75, (литера А)
52:18:0060159:180	155	Земли населённых пунктов	занимаемый многоквартирным домом	Нижегородская обл., г. Нижний Новгород, Нижегородский район, по ул. Большая Печерская, 73 (литера А)
52:18:0060159:178	180	Земли населённых пунктов	под многоквартирный дом	Нижегородская обл., г. Нижний Новгород, Нижегородский район, ул. Большая Печерская, № 71/5 (литер А)
52:18:0060159:1	87	Земли населённых пунктов	под индивидуальное жилищное строительство	Нижегородская обл., г. Нижний Новгород, Нижегородский район, пл. Сенная, дом № 7
52:18:0060159:2	248	Земли населённых пунктов	под огород	Нижегородская обл., г. Нижний Новгород, Нижегородский район, пл. Сенная, 7
52:18:0060159:21	160	Земли населённых пунктов	под многоквартирный жилой дом	Нижегородская обл., г. Нижний Новгород, Нижегородский район, площадь Сенная, 11
52:18:0060159:15	241	Земли населённых пунктов	Под многоквартирный жилой дом	Нижегородская обл., г. Нижний Новгород, Нижегородский район,

Кадастровый номер земельного участка	Площадь м <sup>2</sup>	Категория земель	Вид разрешенного использования земельного участка	Адрес (описание местоположения)
				ул.Новосолдатская, 2
52:18:0060159:16	231	Земли населённых пунктов	Под многоквартирный жилой дом	Нижегородская обл., г.Нижний Новгород, Нижегородский район, ул.Новосолдатская, 4
52:18:0060159:19	209	Земли населённых пунктов	под многоквартирный жилой дом	Нижегородская обл., г. Нижний Новгород, Нижегородский район, ул. Новосолдатская, 6
52:18:0060159:22	109	Земли населённых пунктов	под многоквартирный жилой дом	Нижегородская обл., г. Нижний Новгород, Нижегородский район, ул. Новосолдатская, 8
52:18:0060159:23	106	Земли населённых пунктов	под многоквартирный жилой дом	Нижегородская обл., г. Нижний Новгород, Нижегородский район, ул. Большая Печерская, дом 776
52:18:0060159:14	162	Земли населённых пунктов	под многоквартирный жилой дом	Нижегородская обл., г. Нижний Новгород, Нижегородский район, ул. Новосолдатская, 8 а
52:18:0060159:17	277	Земли населённых пунктов	под многоквартирный жилой дом	Нижегородская обл., г. Нижний Новгород, Нижегородский район, ул. Новосолдатская, 10
52:18:0060159:25	143	Земли населённых пунктов	под многоквартирный жилой дом	Нижегородская обл., г. Нижний Новгород, Нижегородский район, ул. Новосолдатская, 10а
52:18:0060159:10	186	Земли населённых пунктов	под многоквартирный жилой дом	Нижегородская обл., г. Нижний Новгород, Нижегородский район, ул. Новосолдатская, 12
52:18:0060159:20	81	Земли населённых пунктов	под многоквартирный жилой дом	Нижегородская обл., г. Нижний Новгород, Нижегородский район, ул. Новосолдатская, 12 а
52:18:0060159:18	110	Земли населённых пунктов	Под многоквартирный жилой дом	Нижегородская обл., г. Нижний Новгород, Нижегородский район, ул. Новосолдатская, 14
52:18:0060159:24	87	Земли населённых пунктов	под многоквартирный жилой дом	Нижегородская обл., г. Нижний Новгород, Нижегородский район, ул. Большая

Кадастровый номер земельного участка	Площадь м <sup>2</sup>	Категория земель	Вид разрешенного использования земельного участка	Адрес (описание местоположения)
				Печерская, дом 81, литер Б
52:18:0060159:8	519	Земли населённых пунктов	под индивидуальный жилой дом с прилегающей территорией	Нижегородская обл., г. Нижний Новгород, Нижегородский район, ул. Новосолдатская, дом № 16
52:18:0060159:11	158	Земли населённых пунктов	под многоквартирный жилой дом	Нижегородская обл., г. Нижний Новгород, Нижегородский район, ул. Большая Печерская, дом 85 а
52:18:0060159:13	93	Земли населённых пунктов	под многоквартирный жилой дом	Нижегородская обл., г. Нижний Новгород, Нижегородский район, ул. Сеченова, дом 8 литер Б
52:18:0060159:12	133	Земли населённых пунктов	под многоквартирный жилой дом	Нижегородская обл., г. Нижний Новгород, Нижегородский район, ул. Сеченова, 8, литер А
52:18:0060158:244	155	Земли населённых пунктов	занимаемый многоквартирным домом	Нижегородская обл., г. Нижний Новгород, Нижегородский район, площадь Сенная, 15 (литера А)
52:18:0060158:34	199	Земли населённых пунктов	под многоквартирный жилой дом	Нижегородская обл., г. Нижний Новгород, Нижегородский район, площадь Сенная, 15а
52:18:0060158:24	1221	Земли населённых пунктов	Под административно-складское здание	Нижегородская обл., г. Нижний Новгород, Нижегородский район, пл. Сенная, дом № 15
52:18:0060158:25	474	Земли населённых пунктов	под здание школы искусств	обл. Нижегородская, г. Нижний Новгород, р-н Нижегородский, ул. Новосолдатская, 1/13
52:18:0060158:30	354	Земли населённых пунктов	под многоквартирный жилой дом	Нижегородская обл., г. Нижний Новгород, Нижегородский район, ул. Новосолдатская, 3
52:18:0060158:32	482	Земли населённых пунктов	под многоквартирный жилой дом	Нижегородская обл., г. Нижний Новгород, Нижегородский район, ул. Новосолдатская, 5
52:18:0060158:31	254	Земли населённых пунктов	под многоквартирный жилой дом	Нижегородская обл., г. Нижний Новгород,

Кадастровый номер земельного участка	Площадь м <sup>2</sup>	Категория земель	Вид разрешенного использования земельного участка	Адрес (описание местоположения)
				Нижегородский район, ул. Новосолдатская, 7 а
52:18:0060158:29	253	Земли населённых пунктов	Под многоквартирный жилой дом	Нижегородская обл., г. Нижний Новгород, Нижегородский район, ул. Новосолдатская, 7
52:18:0060158:241	208	Земли населённых пунктов	под многоквартирный жилой дом с прилегающей территорией	Нижегородская обл., г. Нижний Новгород, Нижегородский район, ул. Новосолдатская, дом 9
52:18:0060158:35	875	Земли населённых пунктов	под индивидуальное жилищное строительство	Нижегородская обл., г. Нижний Новгород, Нижегородский район, ул. Новосолдатская, дом 11
52:18:0060158:16	93	Земли населённых пунктов	Под индивидуальный жилой дом	установлено относительно ориентира, расположенного в границах участка. Почтовый адрес ориентира: Нижегородская обл., г. Нижний Новгород, Нижегородский район, ул. Тургенева, дом №8А
52:18:0060158:33	390	Земли населённых пунктов	под многоквартирный жилой дом	Нижегородская обл., г. Нижний Новгород, Нижегородский район, ул. Тургенева, 8
52:18:0060158:237	1165	Земли населённых пунктов	Под жилым домом	Нижегородская обл., г. Нижний Новгород, Нижегородский район, ул. Тургенева, дом 12
52:18:0060158:240	202	Земли населённых пунктов	занимаемый многоквартирным домом	Нижегородская обл., г. Нижний Новгород, Нижегородский район, ул. Тургенева, 14
52:18:0060158:242	159	Земли населённых пунктов	занимаемый многоквартирным домом	Нижегородская обл., г. Нижний Новгород, Нижегородский район, по ул. Тургенева, 14а (литера Б)
52:18:0060158:243	146	Земли населённых пунктов	занимаемый многоквартирным	Нижегородская обл., г. Нижний Новгород,

Кадастровый номер земельного участка	Площадь м <sup>2</sup>	Категория земель	Вид разрешенного использования земельного участка	Адрес (описание местоположения)
			домом	Нижегородский район, по ул. Тургенева, 16 (литера А)
52:18:0060158:239	252	Земли населённых пунктов	занимаемый многоквартирным домом	Нижегородская обл., г. Нижний Новгород, Нижегородский район, по ул. Новосолдатская, 13
52:18:0060158:238	242	Земли населённых пунктов	занимаемый многоквартирным домом	Нижегородская обл., г. Нижний Новгород, Нижегородский район, ул. Новосолдатская, 15 (литера Б)
52:18:0060158:28	265	Земли населённых пунктов	под многоквартирный жилой дом	Нижегородская обл., г. Нижний Новгород, Нижегородский район, ул. Новосолдатская, 15, лит. А
52:18:0060158:26	927	Земли населённых пунктов	Под индивидуальный жилой дом с прилегающей территорией	обл. Нижегородская, г. Нижний Новгород, р-н Нижегородский, ул. Новосолдатская, дом № 17
52:18:0060158:27	395	Земли населённых пунктов	под многоквартирный жилой дом	Нижегородская обл., г. Нижний Новгород, Нижегородский район, ул. Новосолдатская, дом 19
52:18:0060158:17	759	Земли населённых пунктов	Под административное здание с прилегающей территорией	установлено относительно ориентира, расположенного в границах участка. Почтовый адрес ориентира: Нижегородская обл., г. Нижний Новгород, Нижегородский район, ул. Сеченова, дом № 2А
52:18:0060158:18	722	Земли населённых пунктов	Под склад и прилегающую территорию	установлено относительно ориентира, расположенного в границах участка. Почтовый адрес ориентира: Нижегородская обл., г. Нижний Новгород, Нижегородский район, ул. Сеченова,

Кадастровый номер земельного участка	Площадь м <sup>2</sup>	Категория земель	Вид разрешенного использования земельного участка	Адрес (описание местоположения)
				дом № 2А
52:18:0060158:230	600	Земли населённых пунктов	под организацию временной парковки служебного транспорта (без права возведения капитальных и временных объектов)	Нижегородская обл., г. Нижний Новгород, Нижегородский район, на пересечении ул. Сеченова и Тургенева
52:18:0060189:1	28	Земли населённых пунктов	под временный сборно-разборный торговый павильон	Нижегородская обл., г. Нижний Новгород, Нижегородский район, ул. Родионова (остановка городского транспорта "Завод им.Петровского")
52:18:0060156:293	331	Земли населённых пунктов	под магазин по продаже спортивного оборудования	Нижегородская обл., г. Нижний Новгород, Нижегородский район, площадь Сенная, 11 дом "Б", литер "А".
52:18:0060156:59	909	Земли населённых пунктов	Под административное здание, хозпостройки с прилегающей территорией	Нижегородская обл., г. Нижний Новгород, Нижегородский район, ул. Новосолдатская, 1а
52:18:0060119:266	1457	Земли населённых пунктов	под благоустройство и парковку служебного автотранспорта	Нижегородская обл., г. Нижний Новгород, Нижегородский район, вдоль дома № 115 по ул. Максима Горького, на пересечении ул. Максима Горького и Решетниковская
52:18:0060119:265	664	Земли населённых пунктов	под благоустройство и парковку служебного автотранспорта	Нижегородская обл., г. Нижний Новгород, Нижегородский район, вдоль дома № 115 по ул. Максима Горького, на пересечении ул. Максима Горького и Решетниковская
52:18:0060119:38	162	Земли населённых пунктов	под прилегающую территорию для целей проезда и благоустройства	Нижегородская обл., г.Нижний Новгород, Нижегородский район, ул.Максима Горького, у дома№117
52:18:0060119:30	1254	Земли населённых пунктов	под благоустройство и парковку служебного автотранспорта	Нижегородская обл., г. Нижний Новгород, Нижегородский район, вдоль дома № 115 по ул. Максима Горького, на

Кадастровый номер земельного участка	Площадь м <sup>2</sup>	Категория земель	Вид разрешенного использования земельного участка	Адрес (описание местоположения)
				пересечение улиц Максима Горького и Решетниковская
52:18:0060119:21	160	Земли населённых пунктов	Под административное здание	Нижегородская обл., г. Нижний Новгород, Нижегородский район, ул. Решетниковская, дом № 14
52:18:0060160:275	202	Земли населённых пунктов	под многоквартирный дом	Нижегородская обл., г. Нижний Новгород, Нижегородский район, ул. Большая Печерская, 58а (литера Б)
52:18:0060159:181	79	Земли населённых пунктов	занимаемый многоквартирным домом	Нижегородская обл., г. Нижний Новгород, Нижегородский район, ул. Большая Печерская, 85А (литера Б)
52:18:0060116:342	367	Земли населённых пунктов	малоэтажная многоквартирная жилая застройка	Российская Федерация, Нижегородская область, г. Нижний Новгород, Нижегородский район, ул. Максима Горького, д.123
52:18:0060116:268	223	Земли населённых пунктов	под многоквартирный дом	Российская Федерация, Нижегородская область, г. Нижний Новгород, Нижегородский район, ул. Максима Горького, 125(литера Б)
52:18:0060116:10	220	Земли населённых пунктов	Деловое управление	Российская Федерация, Нижегородская область, город Нижний Новгород, Нижегородский район, ул. Максима Горького, дом 127
52:18:0060116:343	235	Земли населённых пунктов	малоэтажная многоквартирная жилая застройка	Российская Федерация, Нижегородская область, г. Нижний Новгород, Нижегородский район, ул. Максима Горького, д.129
52:18:0060116:341	368	Земли населённых	малоэтажная	Российская

Кадастровый номер земельного участка	Площадь м <sup>2</sup>	Категория земель	Вид разрешенного использования земельного участка	Адрес (описание местоположения)
		пунктов	многоквартирная жилая застройка	Федерация, Нижегородская область, г. Нижний Новгород, Нижегородский район, ул. Максима Горького, д.131
52:18:0060106:10	159	Земли населённых пунктов	Под индивидуальное жилищное строительство, пропорционально площадям жилого дома	Нижегородская обл., г. Нижний Новгород, Нижегородский район, ул. Максима Горького, дом 266
52:18:0060106:1	385	Земли населённых пунктов	Под индивидуальный жилой дом с прилегающей территорией	Нижегородская обл., г. Нижний Новгород, Нижегородский район, ул. Горького, дом №270
52:18:0060108:37	524	Земли населённых пунктов	под многоквартирный дом	Нижегородская обл., г. Нижний Новгород, Нижегородский район, ул. Максима Горького, 230а

*Сведения о частях земельных участков, находящихся на землях, обремененных правами третьих лиц, в границах зоны планируемого размещения линейных объектов, необходимых на период строительства линейных объектов, в соответствии с решениями документации по планировке территории, утвержденной приказом министерства градостроительной деятельности и развития агломераций Нижегородской области от 24.06.2022 № 06-01-03/28*

Условный номер части земельного участка	Площадь части земельного участка, м <sup>2</sup>	Категория земель	Вид разрешенного использования исходного земельного участка	Адрес (описание местоположения)
52:18:0000000:143/чзу1	5234	Земли населённых пунктов	под автомобильную дорогу общего пользования	Нижегородская обл., г. Нижний Новгород, Нижегородский район, ул. Максима Горького, от площади Максима Горького до площади Сенная, включая площадь Свободы
52:18:0060123:32/чзу1	456	Земли населённых пунктов	Для строительства ст. Горьковская, лестничных сходов, вентиляционного киоска и организацию строительной	Нижегородская обл., г. Нижний Новгород, Нижегородский район, от улицы Звездинка, дом №1



Условный номер части земельного участка	Площадь части земельного участка, м2	Категория земель	Вид разрешенного использования исходного земельного участка	Адрес (описание местоположения)
			площадки для проведения работ	до улицы Максима Горького, дом №148 (участок № 3)
52:18:0060123:16/чзу1	104	Земли населённых пунктов	Для общего пользования (уличная сеть); для продления Автозаводской линии метрополитена в г. Н. Новгороде от ст. Московская до ст. Горьковская с мостовым переходом через р. Ока	Нижегородская обл., г. Нижний Новгород, Нижегородский район, ул. Студеная, рядом с домом №33
52:18:0060123:17/чзу1	43	Земли населённых пунктов	для продления Автозаводской линии метрополитена в г. Н. Новгороде от ст. Московская до ст. Горьковская с мостовым переходом через р. Ока	Нижегородская обл., г. Нижний Новгород, Нижегородский район, ул. Студеная, 35А
52:18:0000000:438/чзу1	848	Земли населённых пунктов	под автомобильную дорогу общего пользования	Нижегородская обл., г. Нижний Новгород, Нижегородский район, ул. Студеная (от ул. Максима Горького до ул. Белинского)
52:18:0000000:435/чзу1	121	Земли населённых пунктов	Под многоквартирный жилой дом 5 по Казанской набережной г. Нижнего Новгорода общим имуществом этого многоквартирного жилого дома	Нижегородская обл., г. Нижний Новгород, Нижегородский район, по ул. Решетниковская (от ул.Звездинка до ул.Белинского) (участок 2)
52:18:0000000:143/чзу2	25135	Земли населённых пунктов	под автомобильную дорогу общего пользования	Нижегородская обл., г. Нижний Новгород, Нижегородский район, ул. Максима Горького, от площади Максима Горького до площади Сенная, включая площадь Свободы

Условный номер части земельного участка	Площадь части земельного участка, м2	Категория земель	Вид разрешенного использования исходного земельного участка	Адрес (описание местоположения)
52:18:0000000:184/чзу1	1007	Земли населённых пунктов	под автомобильную дорогу общего пользования	Нижегородская обл., г. Нижний Новгород, Нижегородский район, ул. Варварская, от пл. Минина и Пожарского до пл. Свободы
52:18:0060169:2/чзу1	1903	Земли населённых пунктов	земельные участки (территории) общего пользования	Нижегородская обл., г. Нижний Новгород, Нижегородский район, пл. Свободы, у Оперного театра
52:18:0060113:12/чзу1	675	Земли населённых пунктов	Для завершения строительства распределительного пункта, совмещенного с трансформаторной подстанцией	обл. Нижегородская, г. Нижний Новгород, р-н Нижегородский, на пересечении улиц Максима Горького, Ошарской
52:18:0000000:447/чзу1	1978	Земли населённых пунктов	под автомобильную дорогу	Нижегородская обл., г. Нижний Новгород, Нижегородский район, ул. Ошарская (от ул. Пискунова до ул. Белинского) (участок 2)
52:18:0000000:180/чзу1	1022	Земли населённых пунктов	под автомобильную дорогу общего пользования	Нижегородская обл., г. Нижний Новгород, Нижегородский и Советский районы, ул. Ванеева, от площади Свободы до ул. Маршала Рокоссовского
52:18:0000000:432/чзу1	338	Земли населённых пунктов	под автомобильную дорогу общего пользования	Нижегородская обл., г. Нижний Новгород, Нижегородский район, ул. Ошарская (от ул. Пискунова до ул. Белинского) (участок 1)
52:18:0000000:185/чзу1	2805	Земли населённых пунктов	под автомобильную дорогу общего пользования	Нижегородская обл., г. Нижний Новгород,

Условный номер части земельного участка	Площадь части земельного участка, м2	Категория земель	Вид разрешенного использования исходного земельного участка	Адрес (описание местоположения)
				Нижегородский и Советский районы, ул. Белинского, от площади Лядова до ул. Максима Горького
52:18:0000000:143/чзу3	1463	Земли населённых пунктов	под автомобильную дорогу общего пользования	Нижегородская обл., г. Нижний Новгород, Нижегородский район, ул. Максима Горького, от площади Максима Горького до площади Сенная, включая площадь Свободы
52:18:0060167:39/чзу1	185	Земли населённых пунктов	под индивидуальный жилой дом с прилегающей территорией	Нижегородская обл., г. Нижний Новгород, Нижегородский район, ул. Сеченова, дом №7
52:18:0060188:3792/чзу1	200	Земли населённых пунктов	под многоквартирный жилой дом с прилегающей территорией	Российская Федерация, Нижегородская обл., г. Нижний Новгород, Нижегородский район, ул. Родионова, 9
52:18:0060189:61/чзу1	53	Земли населённых пунктов	под многоквартирный жилой дом	Нижегородская обл., г. Нижний Новгород, р-н Нижегородский, ул. Родионова, 7
52:18:0060189:59/чзу1	63	Земли населённых пунктов	под многоквартирный жилой дом	Нижегородская обл., г. Нижний Новгород, Нижегородский район, ул. Радужная, 1
52:18:0000000:615/чзу1	874	Земли населённых пунктов	под автомобильную дорогу общего пользования	Нижегородская обл., г. Нижний Новгород, Нижегородский район, по ул. Сеченова
52:18:0000000:7772/чзу1	14638	Земли населённых пунктов	под автомобильную дорогу общего пользования	Нижегородская обл., г. Нижний Новгород, Нижегородский

Условный номер части земельного участка	Площадь части земельного участка, м2	Категория земель	Вид разрешенного использования исходного земельного участка	Адрес (описание местоположения)
				район, ул. Большая Печерская (от ул. Пискунова до ул. Родионова), включая площадь Сенную
52:18:0000000:168/чзу1	34153	Земли населённых пунктов	под автомобильную дорогу общего пользования	Нижегородская обл., г. Нижний Новгород, Нижегородский район, по ул. Родионова (от автостанции "Сенная" до ул. Бринского)
52:18:0060160:289/чзу1	73	Земли населённых пунктов	Под многоквартирный жилой дом 5 по Казанской набережной г. Нижнего Новгорода общим имуществом этого многоквартирного жилого дома	Нижегородская обл., г. Нижний Новгород, Нижегородский район, в границах улиц Большая Печерская, пл. Сенная, Казанская набережная, автостанция «Сенная»
52:18:0060188:43/чзу1	255	Земли населённых пунктов	под многоквартирный жилой дом	Нижегородская обл., г. Нижний Новгород, Нижегородский район, ул. Родионова, 11
52:18:0060189:62/чзу1	107	Земли населённых пунктов	под многоквартирный жилой дом	Нижегородская обл., г. Нижний Новгород, Нижегородский район, ул. Родионова, д. 1
52:18:0000000:1437 5/чзу1	461	Земли населённых пунктов	трубопроводный транспорт	Российская Федерация, Нижегородская область, г. Нижний Новгород, пл. Сенная, около дома 15
52:18:0060114:19/чзу1	182	Земли населённых пунктов	Для общего пользования (уличная сеть)	Нижегородская обл., г. Нижний Новгород, Нижегородский район, ул. Максима Горького, 117
52:18:0060171:39/чзу1	185	Земли населённых пунктов	под прилегающую к культурно-	Нижегородская обл., г. Нижний

Условный номер части земельного участка	Площадь части земельного участка, м <sup>2</sup>	Категория земель	Вид разрешенного использования исходного земельного участка	Адрес (описание местоположения)
			развлекательному центру территорию	Новгород, Нижегородский район, ул. Родионова, 4

В границах зоны планируемого размещения линейных объектов предусмотрено изъятие существующих земельных участков, а также земельных участков, образуемых под существующими объектами капитального строительства, в соответствии с пунктом 2 статьи 49 Земельного кодекса Российской Федерации.

Проектом межевания территории предусмотрено изменение видов разрешенного использования существующих и образуемых земельных участков, подлежащих изъятию в границах зоны планируемого размещения линейных объектов, на «земельные участки (территории) общего пользования, транспорт», либо «транспорт».

*Сведения о земельных участках, подлежащих изъятию для государственных и муниципальных нужд, в границах зоны планируемого размещения линейных объектов (1 этап межевания)*

Кадастровый/ условный номер земельного участка	Площадь м <sup>2</sup>	Категория земель	Вид разрешенного использования земельного участка	Адрес (описание местоположения)
52:18:0060106:10	159	земли населенных пунктов	Под индивидуальное жилищное строительство, пропорционально площадям жилого дома	Нижегородская обл., г. Нижний Новгород, Нижегородский район, ул. Максима Горького, дом 266
52:18:0060106:1	385	земли населенных пунктов	Под индивидуальный жилой дом с прилегающей территорией	Нижегородская обл., г. Нижний Новгород, Нижегородский район, ул. Горького, дом №270
52:18:0060116:268	223	земли населенных пунктов	под многоквартирный дом	Российская Федерация, Нижегородская область, г. Нижний Новгород, Нижегородский район, ул. Максима Горького, 125 (литера Б)

Кадастровый/ условный номер земельного участка	Площадь м <sup>2</sup>	Категория земель	Вид разрешенного использования земельного участка	Адрес (описание местоположения)
52:18:0060116:10	220	земли населенных пунктов	Деловое управление	Российская Федерация, Нижегородская область, город Нижний Новгород, Нижегородский район, ул. Максима Горького, дом 127
52:18:0060116:341	368	земли населенных пунктов	малоэтажная многоквартирная жилая застройка	Российская Федерация, Нижегородская область, г. Нижний Новгород, Нижегородский район, ул. Максима Горького, д.131
52:18:0060108:37	524	земли населенных пунктов	под многоквартирный дом	Нижегородская обл., г. Нижний Новгород, Нижегородский район, ул. Максима Горького, 230а
52:18:0060156:3У174	229	земли населённых пунктов	Размещение гаражей для собственных нужд	Нижегородская обл., г. Нижний Новгород, Нижегородский район, ул. Тургенева, уч.174

*Сведения о земельных участках, подлежащих изъятию для государственных и муниципальных нужд, в границах зоны планируемого размещения линейных объектов (3 этап межевания)*

Кадастровый/ условный номер земельного участка	Площадь м <sup>2</sup>	Категория земель	Вид разрешенного использования земельного участка	Адрес (описание местоположения)
52:18:0060106:3У179	260	земли населенных пунктов	Малоэтажная многоквартирная жилая застройка	Нижегородская обл., г. Нижний Новгород, Нижегородский район, ул. Максима Горького, д.264/ул. Ковалихинская, д.100
52:18:0060106:3У180	137	Земли населённых пунктов	Размещение гаражей для собственных нужд	Нижегородская обл., г. Нижний Новгород, Нижегородский район, ул. Максима Горького, уч.180
52:18:0060106:3У181	64	земли населенных пунктов	Размещение гаражей для собственных нужд	Нижегородская обл., г. Нижний

Кадастровый/ условный номер земельного участка	Площадь м <sup>2</sup>	Категория земель	Вид разрешенного использования земельного участка	Адрес (описание местоположения)
				Новгород, Нижегородский район, по улицам Большая Печерская, Максима Горького, уч.181
52:18:0060106:3У182	40	земли населенных пунктов	Размещение гаражей для собственных нужд	Нижегородская обл., г. Нижний Новгород, Нижегородский район, ул. Максима Горького, уч.182
52:18:0060106:3У183	454	земли населенных пунктов	Для индивидуального жилищного строительства	Нижегородская обл., г. Нижний Новгород, Нижегородский район, ул. Максима Горького, д.270
52:18:0060106:3У184	388	земли населенных пунктов	Малоэтажная многоквартирная жилая застройка	Нижегородская обл., г. Нижний Новгород, Нижегородский район, ул. Максима Горького, д.272
52:18:0060106:2	394	земли населенных пунктов	для индивидуального жилищного строительства	Нижегородская обл., г. Нижний Новгород, Нижегородский район, ул. Горького, дом № 268

*Сведения о земельных участках, подлежащих изъятию для государственных и муниципальных нужд, в границах зоны планируемого размещения линейных объектов в соответствии с решениями документации по планировке территории, утвержденной приказом министерства градостроительной деятельности и развития агломераций Нижегородской области от 24.06.2022 № 06-01-03/28*

Кадастровый/ условный номер земельного участка	Площадь м <sup>2</sup>	Категория земель	Вид разрешенного использования земельного участка	Адрес (описание местоположения)
52:18:0060160:3У31	274	земли населенных пунктов	Малоэтажная многоквартирная жилая застройка	г. Н. Новгород, ул. Б. Печерская, д.66
52:18:0060160:3У7	288	земли населенных пунктов	Малоэтажная многоквартирная жилая застройка	г. Н. Новгород, ул. Б. Печерская, д.68В
52:18:0060159:3У8	368	земли населенных пунктов	Малоэтажная многоквартирная жилая застройка	г. Н. Новгород, ул. Б. Печерская, д.83
52:18:0060159:3У100	232	земли населенных пунктов	Малоэтажная многоквартирная жилая	г. Н. Новгород, ул. Б. Печерская, д. 77А

Кадастровый/ условный номер земельного участка	Площадь м <sup>2</sup>	Категория земель	Вид разрешенного использования земельного участка	Адрес (описание местоположения)
			застройка	
52:18:0060159:3У11	221	земли населенных пунктов	Малоэтажная многоквартирная жилая застройка	г. Н. Новгород, ул. Печерский съезд, д. 79А
52:18:0060158:3У13	76	земли населенных пунктов	Для индивидуального жилищного строительства*	г. Н. Новгород, ул. Новосолдатская, д. 9А
52:18:0060158:3У14	219	земли населенных пунктов	Для индивидуального жилищного строительства*	г. Н. Новгород, ул. Тургенева, д.16А
52:18:0060167:3У38	30	земли населенных пунктов	Размещение гаражей для собственных нужд	Нижегородская обл, г Нижний Новгород, р- н Нижегородский, ул Большая Печерская, д 82а, ГСК "Автолюбитель", гараж № 87
52:18:0060167:3У39	28	земли населенных пунктов	Размещение гаражей для собственных нужд	Нижегородская обл, г Нижний Новгород, р- н Нижегородский, ул Большая Печерская, д 82а, ГСК "Автолюбитель", гараж № 86
52:18:0060167:3У40	32	земли населенных пунктов	Размещение гаражей для собственных нужд	Нижегородская обл, г Нижний Новгород, р- н Нижегородский, ул Большая Печерская, д 82а, ГСК "Автолюбитель", гараж № 85
52:18:0060167:3У41	28	земли населенных пунктов	Размещение гаражей для собственных нужд	Нижегородская обл, г Нижний Новгород, р- н Нижегородский, ул Большая Печерская, д 82а, ГСК "Автолюбитель", гараж № 84
52:18:0060167:3У42	24	земли населенных пунктов	Размещение гаражей для собственных нужд	Нижегородская обл, г Нижний Новгород, р- н Нижегородский, ул Большая Печерская, д 82а, ГСК "Автолюбитель", гараж № 83
52:18:0060167:3У43	25	земли населенных пунктов	Размещение гаражей для собственных нужд	Нижегородская обл, г Нижний Новгород, р- н Нижегородский, ул Большая Печерская, д 82а, ГСК "Автолюбитель", гараж № 82
52:18:0060167:3У44	25	земли населенных пунктов	Размещение гаражей для собственных нужд	Нижегородская обл, г Нижний Новгород, р-



Кадастровый/ условный номер земельного участка	Площадь м <sup>2</sup>	Категория земель	Вид разрешенного использования земельного участка	Адрес (описание местоположения)
				н Нижегородский, ул Большая Печерская, д 82а, ГСК "Автолюбитель", гараж № 81
52:18:0060167:3У45	19	земли населенных пунктов	Размещение гаражей для собственных нужд	Нижегородская обл, г Нижний Новгород, р- н Нижегородский, ул Большая Печерская, д 82а, ГСК "Автолюбитель", гараж № 80
52:18:0060167:3У46	33	земли населенных пунктов	Размещение гаражей для собственных нужд	Нижегородская обл, г Нижний Новгород, р- н Нижегородский, ул Большая Печерская, д 82а, ГСК "Автолюбитель", гараж № 79
52:18:0060167:3У47	29	земли населенных пунктов	Размещение гаражей для собственных нужд	Нижегородская обл, г Нижний Новгород, р- н Нижегородский, ул Большая Печерская, д 82а, ГСК "Автолюбитель", гараж № 41
52:18:0060167:3У48	25	земли населенных пунктов	Размещение гаражей для собственных нужд	Нижегородская обл, г Нижний Новгород, р- н Нижегородский, ул Большая Печерская, д 82а, ГСК "Автолюбитель", гараж № 40
52:18:0060167:3У49	34	земли населенных пунктов	Размещение гаражей для собственных нужд	Нижегородская обл, г Нижний Новгород, р- н Нижегородский, ул Большая Печерская, д 82а, ГСК "Автолюбитель", гараж № 39
52:18:0060167:3У50	32	земли населенных пунктов	Размещение гаражей для собственных нужд	Нижегородская обл, г Нижний Новгород, р- н Нижегородский, ул Большая Печерская, д 82а, ГСК "Автолюбитель", гараж № 88
52:18:0060167:3У51	33	земли населенных пунктов	Размещение гаражей для собственных нужд	Нижегородская обл, г Нижний Новгород, р- н Нижегородский, ул Большая Печерская, д 82а, ГСК "Автолюбитель", гараж № 89

Кадастровый/ условный номер земельного участка	Площадь м <sup>2</sup>	Категория земель	Вид разрешенного использования земельного участка	Адрес (описание местоположения)
52:18:0060167:3У52	29	земли населенных пунктов	Размещение гаражей для собственных нужд	Нижегородская обл, г Нижний Новгород, р- н Нижегородский, ул Большая Печерская, д 82а, ГСК "Автолюбитель", гараж № 90
52:18:0060167:3У53	33	земли населенных пунктов	Размещение гаражей для собственных нужд	Нижегородская обл, г Нижний Новгород, р- н Нижегородский, ул Большая Печерская, д 82а, ГСК "Автолюбитель", гараж № 91
52:18:0060167:3У54	36	земли населенных пунктов	Размещение гаражей для собственных нужд	Нижегородская обл, г Нижний Новгород, р- н Нижегородский, ул Большая Печерская, д 82а, ГСК "Автолюбитель", гараж № 92
52:18:0060167:3У55	28	земли населенных пунктов	Размещение гаражей для собственных нужд	Нижегородская обл, г Нижний Новгород, р- н Нижегородский, ул Большая Печерская, д 82а, ГСК "Автолюбитель", гараж № 93
52:18:0060167:3У56	36	земли населенных пунктов	Размещение гаражей для собственных нужд	Нижегородская обл, г Нижний Новгород, р- н Нижегородский, ул Большая Печерская, д 82а, ГСК "Автолюбитель", гараж № 94
52:18:0060167:3У57	31	земли населенных пунктов	Размещение гаражей для собственных нужд	Нижегородская обл, г Нижний Новгород, р- н Нижегородский, ул Большая Печерская, д 82а, ГСК "Автолюбитель", гараж № 95
52:18:0060167:3У58	32	земли населенных пунктов	Размещение гаражей для собственных нужд	Нижегородская обл, г Нижний Новгород, р- н Нижегородский, ул Большая Печерская, д 82а, ГСК "Автолюбитель", гараж № 96
52:18:0060167:3У59	28	земли населенных пунктов	Размещение гаражей для собственных нужд	Нижегородская обл, г Нижний Новгород, р- н Нижегородский, ул Большая Печерская, д 82а, ГСК

Кадастровый/ условный номер земельного участка	Площадь м <sup>2</sup>	Категория земель	Вид разрешенного использования земельного участка	Адрес (описание местоположения)
				"Автолюбитель", гараж № 97
52:18:0060167:3У60	31	земли населенных пунктов	Размещение гаражей для собственных нужд	Нижегородская обл, г Нижний Новгород, р- н Нижегородский, ул Большая Печерская, д 82а, ГСК "Автолюбитель", гараж № 98
52:18:0060167:3У61	27	земли населенных пунктов	Размещение гаражей для собственных нужд	Нижегородская обл, г Нижний Новгород, р- н Нижегородский, ул Большая Печерская, д 82а, ГСК "Автолюбитель", гараж № 99
52:18:0060167:3У62	30	земли населенных пунктов	Размещение гаражей для собственных нужд	Нижегородская обл, г Нижний Новгород, р- н Нижегородский, ул Большая Печерская, д 82а, ГСК "Автолюбитель", гараж № 100
52:18:0060167:3У63	28	земли населенных пунктов	Размещение гаражей для собственных нужд	Нижегородская обл, г Нижний Новгород, р- н Нижегородский, ул Большая Печерская, д 82а, ГСК "Автолюбитель", гараж № 101
52:18:0060167:3У64	32	земли населенных пунктов	Размещение гаражей для собственных нужд	Нижегородская обл, г Нижний Новгород, р- н Нижегородский, ул Большая Печерская, д 82а, ГСК "Автолюбитель", гараж № 102
52:18:0060167:3У65	28	земли населенных пунктов	Размещение гаражей для собственных нужд	Нижегородская обл, г Нижний Новгород, р- н Нижегородский, ул Большая Печерская, д 82а, ГСК "Автолюбитель", гараж № 103
52:18:0060167:3У66	19	земли населенных пунктов	Размещение гаражей для собственных нужд	Нижегородская обл, г Нижний Новгород, р- н Нижегородский, ул Большая Печерская, д 82а, ГСК "Автолюбитель", гараж № 104
52:18:0060167:3У67	22	земли населенных пунктов	Размещение гаражей для собственных нужд	Нижегородская обл, г Нижний Новгород, р- н Нижегородский, ул

Кадастровый/ условный номер земельного участка	Площадь м <sup>2</sup>	Категория земель	Вид разрешенного использования земельного участка	Адрес (описание местоположения)
				Большая Печерская, д 82а, ГСК "Автолюбитель", гараж № 105
52:18:0060167:3У68	30	земли населенных пунктов	Размещение гаражей для собственных нужд	Нижегородская обл, г Нижегород, р- н Нижегородский, ул Большая Печерская, д 82а, ГСК "Автолюбитель", гараж № 106
52:18:0060167:3У69	25	земли населенных пунктов	Размещение гаражей для собственных нужд	Нижегородская обл, г Нижегород, р- н Нижегородский, ул Большая Печерская, д 82а, ГСК "Автолюбитель", гараж № 107
52:18:0060167:3У70	32	земли населенных пунктов	Размещение гаражей для собственных нужд	Нижегородская обл, г Нижегород, р- н Нижегородский, ул Большая Печерская, д 82а, ГСК "Автолюбитель", гараж № 108
52:18:0060167:3У71	30	земли населенных пунктов	Размещение гаражей для собственных нужд	Нижегородская обл, г Нижегород, р- н Нижегородский, ул Большая Печерская, д 82а, ГСК "Автолюбитель", гараж № 109
52:18:0060167:3У72	31	земли населенных пунктов	Размещение гаражей для собственных нужд	Нижегородская обл, г Нижегород, р- н Нижегородский, ул Большая Печерская, д 82а, ГСК "Автолюбитель", гараж № 110
52:18:0060167:3У73	27	земли населенных пунктов	Размещение гаражей для собственных нужд	Нижегородская обл, г Нижегород, р- н Нижегородский, ул Большая Печерская, д 82а, ГСК "Автолюбитель", гараж № 111
52:18:0060167:3У74	19	земли населенных пунктов	Размещение гаражей для собственных нужд	Нижегородская обл, г Нижегород, р- н Нижегородский, ул Большая Печерская, д 82а, ГСК "Автолюбитель", гараж № 112

Кадастровый/ условный номер земельного участка	Площадь м <sup>2</sup>	Категория земель	Вид разрешенного использования земельного участка	Адрес (описание местоположения)
52:18:0060167:3У75	36	земли населенных пунктов	Размещение гаражей для собственных нужд	Нижегородская обл, г Нижний Новгород, р- н Нижегородский, ул Большая Печерская, д 82а, ГСК "Автолюбитель", гараж № 113
52:18:0060167:3У76	29	земли населенных пунктов	Размещение гаражей для собственных нужд	Нижегородская обл, г Нижний Новгород, р- н Нижегородский, ул Большая Печерская, д 82а, ГСК "Автолюбитель", гараж № 114
52:18:0060167:3У77	29	земли населенных пунктов	Размещение гаражей для собственных нужд	Нижегородская обл, г Нижний Новгород, р- н Нижегородский, ул Большая Печерская, д 82а, ГСК "Автолюбитель", гараж № 115
52:18:0060167:3У78	36	земли населенных пунктов	Размещение гаражей для собственных нужд	Нижегородская обл, г Нижний Новгород, р- н Нижегородский, ул Большая Печерская, д 82а, ГСК "Автолюбитель", гараж № 116
52:18:0060167:3У79	29	земли населенных пунктов	Размещение гаражей для собственных нужд	Нижегородская обл, г Нижний Новгород, р- н Нижегородский, ул Большая Печерская, д 82а, ГСК "Автолюбитель", гараж № 117
52:18:0060167:3У80	43	земли населенных пунктов	Размещение гаражей для собственных нужд	Нижегородская обл, г Нижний Новгород, р- н Нижегородский, ул Большая Печерская, д 82а, ГСК "Автолюбитель", гараж № 118
52:18:0060167:3У81	56	земли населенных пунктов	Размещение гаражей для собственных нужд	Нижегородская обл, г Нижний Новгород, р- н Нижегородский, ул Большая Печерская, д 82а, ГСК "Автолюбитель", гараж № 119
52:18:0060167:3У82	38	земли населенных пунктов	Размещение гаражей для собственных нужд	Нижегородская обл, г Нижний Новгород, р- н Нижегородский, ул Большая Печерская, д 82а, ГСК

Кадастровый/ условный номер земельного участка	Площадь м <sup>2</sup>	Категория земель	Вид разрешенного использования земельного участка	Адрес (описание местоположения)
				"Автолюбитель", гараж № 120
52:18:0060167:3У83	42	земли населенных пунктов	Размещение гаражей для собственных нужд	Нижегородская обл, г Нижний Новгород, р- н Нижегородский, ул Большая Печерская, д 82а, ГСК "Автолюбитель", гараж № 121
52:18:0060167:3У84	32	земли населенных пунктов	Размещение гаражей для собственных нужд	Нижегородская обл, г Нижний Новгород, р- н Нижегородский, ул Большая Печерская, д 82а, ГСК "Автолюбитель", гараж № 122
52:18:0060167:3У85	36	земли населенных пунктов	Размещение гаражей для собственных нужд	Нижегородская обл, г Нижний Новгород, р- н Нижегородский, ул Большая Печерская, д 82а, ГСК "Автолюбитель", гараж № 123
52:18:0060167:3У86	31	земли населенных пунктов	Размещение гаражей для собственных нужд	Нижегородская обл, г Нижний Новгород, р- н Нижегородский, ул Большая Печерская, д 82а, ГСК "Автолюбитель", гараж № 124
52:18:0060167:3У87	32	земли населенных пунктов	Размещение гаражей для собственных нужд	Нижегородская обл, г Нижний Новгород, р- н Нижегородский, ул Большая Печерская, д 82а, ГСК "Автолюбитель", гараж № 125
52:18:0060167:3У88	42	земли населенных пунктов	Размещение гаражей для собственных нужд	Нижегородская обл, г Нижний Новгород, р- н Нижегородский, ул Большая Печерская, д 82а, ГСК "Автолюбитель", гараж № 126
52:18:0060167:3У89	45	земли населенных пунктов	Размещение гаражей для собственных нужд	Нижегородская обл, г Нижний Новгород, р- н Нижегородский, ул Большая Печерская, д 82а, ГСК "Автолюбитель", гараж № 127
52:18:0060167:3У90	49	земли населенных пунктов	Размещение гаражей для собственных нужд	Нижегородская обл, г Нижний Новгород, р- н Нижегородский, ул

Кадастровый/ условный номер земельного участка	Площадь м <sup>2</sup>	Категория земель	Вид разрешенного использования земельного участка	Адрес (описание местоположения)
				Большая Печерская, д 82а, ГСК "Автолюбитель"
52:18:0060167:3У91	22	земли населенных пунктов	Размещение гаражей для собственных нужд	Нижегородская обл, г Нижегород, р- н Нижегородский, ул Большая Печерская, д 82а, ГСК "Автолюбитель", гараж № 60
52:18:0060167:3У92	34	земли населенных пунктов	Размещение гаражей для собственных нужд	Нижегородская обл, г Нижегород, р- н Нижегородский, ул Большая Печерская, д 82а, ГСК "Автолюбитель", гараж № 61
52:18:0060167:3У93	32	земли населенных пунктов	Размещение гаражей для собственных нужд	Нижегородская обл, г Нижегород, р- н Нижегородский, ул Большая Печерская, д 82а, ГСК "Автолюбитель", гараж № 62
52:18:0060167:3У94	29	земли населенных пунктов	Размещение гаражей для собственных нужд	Нижегородская обл, г Нижегород, р- н Нижегородский, ул Большая Печерская, д 82а, ГСК "Автолюбитель", гараж № 63
52:18:0060167:3У95	30	земли населенных пунктов	Размещение гаражей для собственных нужд	Нижегородская обл, г Нижегород, р- н Нижегородский, ул Большая Печерская, д 82а, ГСК "Автолюбитель", гараж № 64
52:18:0060167:3У96	31	земли населенных пунктов	Размещение гаражей для собственных нужд	Нижегородская обл, г Нижегород, р- н Нижегородский, ул Большая Печерская, д 82а, ГСК "Автолюбитель", гараж № 65
52:18:0060167:3У97	30	земли населенных пунктов	Размещение гаражей для собственных нужд	Нижегородская обл, г Нижегород, р- н Нижегородский, ул Большая Печерская, д 82а, ГСК "Автолюбитель", гараж № 66
52:18:0060167:3У98	31	земли населенных пунктов	Размещение гаражей для собственных нужд	Нижегородская обл, г Нижегород, р-

Кадастровый/ условный номер земельного участка	Площадь м <sup>2</sup>	Категория земель	Вид разрешенного использования земельного участка	Адрес (описание местоположения)
				н Нижегородский, ул Большая Печерская, д 82а, ГСК "Автолюбитель", гараж № 67
52:18:0060167:3У99	34	земли населенных пунктов	Размещение гаражей для собственных нужд	Нижегородская обл, г Нижний Новгород, р- н Нижегородский, ул Большая Печерская, д 82а, ГСК "Автолюбитель", гараж № 68
52:18:0060167:3У100	36	земли населенных пунктов	Размещение гаражей для собственных нужд	Нижегородская обл, г Нижний Новгород, р- н Нижегородский, ул Большая Печерская, д 82а, ГСК "Автолюбитель", гараж № 69
52:18:0060167:3У101	27	земли населенных пунктов	Размещение гаражей для собственных нужд	Нижегородская обл, г Нижний Новгород, р- н Нижегородский, ул Большая Печерская, д 82а, ГСК "Автолюбитель", гараж № 70
52:18:0060167:3У102	32	земли населенных пунктов	Размещение гаражей для собственных нужд	Нижегородская обл, г Нижний Новгород, р- н Нижегородский, ул Большая Печерская, д 82а, ГСК "Автолюбитель", гараж № 71
52:18:0060167:3У103	34	земли населенных пунктов	Размещение гаражей для собственных нужд	Нижегородская обл, г Нижний Новгород, р- н Нижегородский, ул Большая Печерская, д 82а, ГСК "Автолюбитель", гараж № 72
52:18:0060167:3У104	35	земли населенных пунктов	Размещение гаражей для собственных нужд	Нижегородская обл, г Нижний Новгород, р- н Нижегородский, ул Большая Печерская, д 82а, ГСК "Автолюбитель", гараж № 73
52:18:0060167:3У105	37	земли населенных пунктов	Размещение гаражей для собственных нужд	Нижегородская обл, г Нижний Новгород, р- н Нижегородский, ул Большая Печерская, д 82а, ГСК "Автолюбитель", гараж № 74



Кадастровый/ условный номер земельного участка	Площадь м <sup>2</sup>	Категория земель	Вид разрешенного использования земельного участка	Адрес (описание местоположения)
52:18:0060167:3У106	41	земли населенных пунктов	Размещение гаражей для собственных нужд	Нижегородская обл, г Нижний Новгород, р- н Нижегородский, ул Большая Печерская, д 82а, ГСК "Автолюбитель", гараж № 75
52:18:0060167:3У107	30	земли населенных пунктов	Размещение гаражей для собственных нужд	Нижегородская обл, г Нижний Новгород, р- н Нижегородский, ул Большая Печерская, д 82а, ГСК "Автолюбитель", гараж № 76
52:18:0060167:3У108	22	земли населенных пунктов	Размещение гаражей для собственных нужд	Нижегородская обл, г Нижний Новгород, р- н Нижегородский, ул Большая Печерская, д 82а, ГСК "Автолюбитель", гараж № 77
52:18:0060167:3У109	20	земли населенных пунктов	Размещение гаражей для собственных нужд	Нижегородская обл, г Нижний Новгород, р- н Нижегородский, ул Большая Печерская, д 82а, ГСК "Автолюбитель", гараж № 78
52:18:0060167:3У110	46	земли населенных пунктов	Размещение гаражей для собственных нужд	Нижегородская обл, г Нижний Новгород, р- н Нижегородский, ул Большая Печерская, д 82а, ГСК "Автолюбитель", гараж № 42
52:18:0060167:3У111	33	земли населенных пунктов	Размещение гаражей для собственных нужд	Нижегородская обл, г Нижний Новгород, р- н Нижегородский, ул Большая Печерская, д 82а, ГСК "Автолюбитель", гараж № 43
52:18:0060167:3У112	38	земли населенных пунктов	Размещение гаражей для собственных нужд	Нижегородская обл, г Нижний Новгород, р- н Нижегородский, ул Большая Печерская, д 82а, ГСК "Автолюбитель", гараж № 44
52:18:0060167:3У113	41	земли населенных пунктов	Размещение гаражей для собственных нужд	Нижегородская обл, г Нижний Новгород, р- н Нижегородский, ул Большая Печерская, д 82а, ГСК

Кадастровый/ условный номер земельного участка	Площадь м <sup>2</sup>	Категория земель	Вид разрешенного использования земельного участка	Адрес (описание местоположения)
				"Автолюбитель", гараж № 45
52:18:0060167:3У114	26	земли населенных пунктов	Размещение гаражей для собственных нужд	Нижегородская обл, г Нижний Новгород, р- н Нижегородский, ул Большая Печерская, д 82а, ГСК "Автолюбитель", гараж № 46
52:18:0060167:3У115	29	земли населенных пунктов	Размещение гаражей для собственных нужд	Нижегородская обл, г Нижний Новгород, р- н Нижегородский, ул Большая Печерская, д 82а, ГСК "Автолюбитель", гараж № 47
52:18:0060167:3У116	30	земли населенных пунктов	Размещение гаражей для собственных нужд	Нижегородская обл, г Нижний Новгород, р- н Нижегородский, ул Большая Печерская, д 82а, ГСК "Автолюбитель", гараж № 48
52:18:0060167:3У117	27	земли населенных пунктов	Размещение гаражей для собственных нужд	Нижегородская обл, г Нижний Новгород, р- н Нижегородский, ул Большая Печерская, д 82а, ГСК "Автолюбитель", гараж № 49
52:18:0060167:3У118	29	земли населенных пунктов	Размещение гаражей для собственных нужд	Нижегородская обл, г Нижний Новгород, р- н Нижегородский, ул Большая Печерская, д 82а, ГСК "Автолюбитель", гараж № 50
52:18:0060167:3У119	25	земли населенных пунктов	Размещение гаражей для собственных нужд	Нижегородская обл, г Нижний Новгород, р- н Нижегородский, ул Большая Печерская, д 82а, ГСК "Автолюбитель", гараж № 51
52:18:0060167:3У120	27	земли населенных пунктов	Размещение гаражей для собственных нужд	Нижегородская обл, г Нижний Новгород, р- н Нижегородский, ул Большая Печерская, д 82а, ГСК "Автолюбитель", гараж № 52
52:18:0060167:3У121	29	земли населенных пунктов	Размещение гаражей для собственных нужд	Нижегородская обл, г Нижний Новгород, р- н Нижегородский, ул

Кадастровый/ условный номер земельного участка	Площадь м <sup>2</sup>	Категория земель	Вид разрешенного использования земельного участка	Адрес (описание местоположения)
				Большая Печерская, д 82а, ГСК "Автолюбитель", гараж № 53
52:18:0060167:3У122	27	земли населенных пунктов	Размещение гаражей для собственных нужд	Нижегородская обл, г Нижегород, р- н Нижегородский, ул Большая Печерская, д 82а, ГСК "Автолюбитель", гараж № 54
52:18:0060167:3У123	30	земли населенных пунктов	Размещение гаражей для собственных нужд	Нижегородская обл, г Нижегород, р- н Нижегородский, ул Большая Печерская, д 82а, ГСК "Автолюбитель", гараж № 55
52:18:0060167:3У124	28	земли населенных пунктов	Размещение гаражей для собственных нужд	Нижегородская обл, г Нижегород, р- н Нижегородский, ул Большая Печерская, д 82а, ГСК "Автолюбитель", гараж № 56
52:18:0060167:3У125	34	земли населенных пунктов	Размещение гаражей для собственных нужд	Нижегородская обл, г Нижегород, р- н Нижегородский, ул Большая Печерская, д 82а, ГСК "Автолюбитель", гараж № 57
52:18:0060167:3У126	35	земли населенных пунктов	Размещение гаражей для собственных нужд	Нижегородская обл, г Нижегород, р- н Нижегородский, ул Большая Печерская, д 82а, ГСК "Автолюбитель", гараж № 58
52:18:0060167:3У127	27	земли населенных пунктов	Размещение гаражей для собственных нужд	Нижегородская обл, г Нижегород, р- н Нижегородский, ул Большая Печерская, д 82а, ГСК "Автолюбитель", гараж № 59
52:18:0060167:3У128	109	земли населенных пунктов	Размещение гаражей для собственных нужд	Нижегородская обл, г Нижегород, р- н Нижегородский, ул Большая Печерская, д 82а, уч. 128
52:18:0060167:3У129	60	земли населенных пунктов	Размещение гаражей для собственных нужд	Нижегородская обл, г Нижегород, р-

Кадастровый/ условный номер земельного участка	Площадь м <sup>2</sup>	Категория земель	Вид разрешенного использования земельного участка	Адрес (описание местоположения)
				н Нижегородский, ул Большая Печерская, д 82а, уч. 129
52:18:0060167:3У130	39	земли населенных пунктов	Размещение гаражей для собственных нужд	Нижегородская обл, г Нижний Новгород, р- н Нижегородский, ул Большая Печерская, д 82а, ГСК "Автолюбитель", участок 130
52:18:0060167:3У131	33	земли населенных пунктов	Размещение гаражей для собственных нужд	Нижегородская обл, г Нижний Новгород, р- н Нижегородский, ул Большая Печерская, д 82а, ГСК "Автолюбитель", гараж № 1
52:18:0060167:3У132	25	земли населенных пунктов	Размещение гаражей для собственных нужд	Нижегородская обл, г Нижний Новгород, р- н Нижегородский, ул Большая Печерская, д 82а, ГСК "Автолюбитель", гараж № 2
52:18:0060167:3У133	40	земли населенных пунктов	Размещение гаражей для собственных нужд	Нижегородская обл, г Нижний Новгород, р- н Нижегородский, ул Большая Печерская, д 82а, ГСК "Автолюбитель", гараж № 3
52:18:0060167:3У134	28	земли населенных пунктов	Размещение гаражей для собственных нужд	Нижегородская обл, г Нижний Новгород, р- н Нижегородский, ул Большая Печерская, д 82а, ГСК "Автолюбитель", гараж № 4
52:18:0060167:3У135	32	земли населенных пунктов	Размещение гаражей для собственных нужд	Нижегородская обл, г Нижний Новгород, р- н Нижегородский, ул Большая Печерская, д 82а, ГСК "Автолюбитель", гараж № 5
52:18:0060167:3У136	29	земли населенных пунктов	Размещение гаражей для собственных нужд	Нижегородская обл, г Нижний Новгород, р- н Нижегородский, ул Большая Печерская, д 82а, ГСК "Автолюбитель", участок 136
52:18:0060167:3У137	30	земли населенных пунктов	Размещение гаражей для собственных нужд	Нижегородская обл, г Нижний Новгород, р-

Кадастровый/ условный номер земельного участка	Площадь м <sup>2</sup>	Категория земель	Вид разрешенного использования земельного участка	Адрес (описание местоположения)
				н Нижегородский, ул Большая Печерская, д 82а, ГСК "Автолюбитель", гараж № 6
52:18:0060167:3У138	22	земли населенных пунктов	Размещение гаражей для собственных нужд	Нижегородская обл, г Нижний Новгород, р- н Нижегородский, ул Большая Печерская, д 82а, ГСК "Автолюбитель", гараж № 7
52:18:0060167:3У139	26	земли населенных пунктов	Размещение гаражей для собственных нужд	Нижегородская обл, г Нижний Новгород, р- н Нижегородский, ул Большая Печерская, д 82а, ГСК "Автолюбитель", гараж № 8
52:18:0060167:3У140	25	земли населенных пунктов	Размещение гаражей для собственных нужд	Нижегородская обл, г Нижний Новгород, р- н Нижегородский, ул Большая Печерская, д 82а, ГСК "Автолюбитель", гараж № 9
52:18:0060167:3У141	21	земли населенных пунктов	Размещение гаражей для собственных нужд	Нижегородская обл, г Нижний Новгород, р- н Нижегородский, ул Большая Печерская, д 82а, ГСК "Автолюбитель", гараж № 10
52:18:0060167:3У142	21	земли населенных пунктов	Размещение гаражей для собственных нужд	Нижегородская обл, г Нижний Новгород, р- н Нижегородский, ул Большая Печерская, д 82а, ГСК "Автолюбитель", гараж № 11
52:18:0060167:3У143	25	земли населенных пунктов	Размещение гаражей для собственных нужд	Нижегородская обл, г Нижний Новгород, р- н Нижегородский, ул Большая Печерская, д 82а, ГСК "Автолюбитель", гараж № 12
52:18:0060167:3У144	21	земли населенных пунктов	Размещение гаражей для собственных нужд	Нижегородская обл, г Нижний Новгород, р- н Нижегородский, ул Большая Печерская, д 82а, ГСК "Автолюбитель", гараж № 13

Кадастровый/ условный номер земельного участка	Площадь м <sup>2</sup>	Категория земель	Вид разрешенного использования земельного участка	Адрес (описание местоположения)
52:18:0060167:3У145	23	земли населенных пунктов	Размещение гаражей для собственных нужд	Нижегородская обл, г Нижний Новгород, р- н Нижегородский, ул Большая Печерская, д 82а, ГСК "Автолюбитель", гараж № 14
52:18:0060167:3У146	23	земли населенных пунктов	Размещение гаражей для собственных нужд	Нижегородская обл, г Нижний Новгород, р- н Нижегородский, ул Большая Печерская, д 82а, ГСК "Автолюбитель", гараж № 15
52:18:0060167:3У147	26	земли населенных пунктов	Размещение гаражей для собственных нужд	Нижегородская обл, г Нижний Новгород, р- н Нижегородский, ул Большая Печерская, д 82а, ГСК "Автолюбитель", гараж № 16
52:18:0060167:3У148	24	земли населенных пунктов	Размещение гаражей для собственных нужд	Нижегородская обл, г Нижний Новгород, р- н Нижегородский, ул Большая Печерская, д 82а, ГСК "Автолюбитель", гараж № 17
52:18:0060167:3У149	26	земли населенных пунктов	Размещение гаражей для собственных нужд	Нижегородская обл, г Нижний Новгород, р- н Нижегородский, ул Большая Печерская, д 82а, ГСК "Автолюбитель", гараж № 18
52:18:0060167:3У150	22	земли населенных пунктов	Размещение гаражей для собственных нужд	Нижегородская обл, г Нижний Новгород, р- н Нижегородский, ул Большая Печерская, д 82а, ГСК "Автолюбитель", гараж № 19
52:18:0060167:3У151	66	земли населенных пунктов	Размещение гаражей для собственных нужд	Нижегородская обл, г Нижний Новгород, р- н Нижегородский, ул Большая Печерская, д 82а, ГСК "Автолюбитель", гараж № 20А
52:18:0060167:3У152	18	земли населенных пунктов	Размещение гаражей для собственных нужд	Нижегородская обл, г Нижний Новгород, р- н Нижегородский, ул Большая Печерская, д 82а, ГСК

Кадастровый/ условный номер земельного участка	Площадь м <sup>2</sup>	Категория земель	Вид разрешенного использования земельного участка	Адрес (описание местоположения)
				"Автолюбитель", гараж № 20
52:18:0060167:3У153	33	земли населенных пунктов	Размещение гаражей для собственных нужд	Нижегородская обл, г Нижний Новгород, р- н Нижегородский, ул Большая Печерская, д 82а, ГСК "Автолюбитель", гараж № 21
52:18:0060167:3У154	32	земли населенных пунктов	Размещение гаражей для собственных нужд	Нижегородская обл, г Нижний Новгород, р- н Нижегородский, ул Большая Печерская, д 82а, ГСК "Автолюбитель", гараж № 22
52:18:0060167:3У155	44	земли населенных пунктов	Размещение гаражей для собственных нужд	Нижегородская обл, г Нижний Новгород, р- н Нижегородский, ул Большая Печерская, д 82а, ГСК "Автолюбитель", гараж № 23
52:18:0060167:3У156	41	земли населенных пунктов	Размещение гаражей для собственных нужд	Нижегородская обл, г Нижний Новгород, р- н Нижегородский, ул Большая Печерская, д 82а, ГСК "Автолюбитель", гараж № 24
52:18:0060167:3У157	57	земли населенных пунктов	Размещение гаражей для собственных нужд	Нижегородская обл, г Нижний Новгород, р- н Нижегородский, ул Большая Печерская, д 82а, ГСК "Автолюбитель", гараж № 25
52:18:0060167:3У158	56	земли населенных пунктов	Размещение гаражей для собственных нужд	Нижегородская обл, г Нижний Новгород, р- н Нижегородский, ул Большая Печерская, д 82а, ГСК "Автолюбитель", гараж № 26
52:18:0060167:3У159	31	земли населенных пунктов	Размещение гаражей для собственных нужд	Нижегородская обл, г Нижний Новгород, р- н Нижегородский, ул Большая Печерская, д 82а, ГСК "Автолюбитель", гараж № 27
52:18:0060167:3У160	27	земли населенных пунктов	Размещение гаражей для собственных нужд	Нижегородская обл, г Нижний Новгород, р- н Нижегородский, ул

Кадастровый/ условный номер земельного участка	Площадь м <sup>2</sup>	Категория земель	Вид разрешенного использования земельного участка	Адрес (описание местоположения)
				Большая Печерская, д 82а, ГСК "Автолюбитель", гараж № 28
52:18:0060167:3У161	25	земли населенных пунктов	Размещение гаражей для собственных нужд	Нижегородская обл, г Нижний Новгород, р- н Нижегородский, ул Большая Печерская, д 82а, ГСК "Автолюбитель", гараж № 29
52:18:0060167:3У162	30	земли населенных пунктов	Размещение гаражей для собственных нужд	Нижегородская обл, г Нижний Новгород, р- н Нижегородский, ул Большая Печерская, д 82а, ГСК "Автолюбитель", гараж № 30
52:18:0060167:3У163	40	земли населенных пунктов	Размещение гаражей для собственных нужд	Нижегородская обл, г Нижний Новгород, р- н Нижегородский, ул Большая Печерская, д 82а, ГСК "Автолюбитель", гараж № 31
52:18:0060167:3У164	31	земли населенных пунктов	Размещение гаражей для собственных нужд	Нижегородская обл, г Нижний Новгород, р- н Нижегородский, ул Большая Печерская, д 82а, ГСК "Автолюбитель", гараж № 32
52:18:0060167:3У165	30	земли населенных пунктов	Размещение гаражей для собственных нужд	Нижегородская обл, г Нижний Новгород, р- н Нижегородский, ул Большая Печерская, д 82а, ГСК "Автолюбитель", гараж № 33
52:18:0060167:3У166	22	земли населенных пунктов	Размещение гаражей для собственных нужд	Нижегородская обл, г Нижний Новгород, р- н Нижегородский, ул Большая Печерская, д 82а, ГСК "Автолюбитель", гараж № 34
52:18:0060167:3У167	25	земли населенных пунктов	Размещение гаражей для собственных нужд	Нижегородская обл, г Нижний Новгород, р- н Нижегородский, ул Большая Печерская, д 82а, ГСК "Автолюбитель", гараж № 35
52:18:0060167:3У168	27	земли населенных	Размещение гаражей для	Нижегородская обл, г



Кадастровый/ условный номер земельного участка	Площадь м <sup>2</sup>	Категория земель	Вид разрешенного использования земельного участка	Адрес (описание местоположения)
		пунктов	собственных нужд	Нижний Новгород, р-н Нижегородский, ул Большая Печерская, д 82а, ГСК "Автолюбитель", гараж № 36
52:18:0060167:3У169	29	земли населенных пунктов	Размещение гаражей для собственных нужд	Нижегородская обл, г Нижний Новгород, р-н Нижегородский, ул Большая Печерская, д 82а, ГСК "Автолюбитель", гараж № 37
52:18:0060167:3У170	22	земли населенных пунктов	Размещение гаражей для собственных нужд	Нижегородская обл, г Нижний Новгород, р-н Нижегородский, ул Большая Печерская, д 82а, ГСК "Автолюбитель", гараж № 38
52:18:0060160:305	472	земли населенных пунктов	Под многоквартирный жилой дом	Российская Федерация, Нижегородская обл., г. Нижний Новгород, ул. Большая Печерская, д. 60
52:18:0060160:288	194	земли населенных пунктов	занимаемого многоквартирным домом	установлено относительно ориентира, расположенного в границах участка. Почтовый адрес ориентира: Нижегородская обл., г. Нижний Новгород, Нижегородский район, ул. Большая Печерская, 68 (литера А)
52:18:0060167:32	732	земли населенных пунктов	под индивидуальный жилой дом с прилегающей территорией	обл. Нижегородская, г. Нижний Новгород, р-н Нижегородский, ул. Сеченова, дом 11
52:18:0060167:17	646	земли населенных пунктов	под индивидуальный жилой дом с прилегающей территорией	установлено относительно ориентира, расположенного в границах участка. Почтовый адрес ориентира: Нижегородская обл., г. Нижний Новгород, Нижегородский район, ул. Сеченова,

Кадастровый/ условный номер земельного участка	Площадь м <sup>2</sup>	Категория земель	Вид разрешенного использования земельного участка	Адрес (описание местоположения)
				дом 9
52:18:0060167:33	1422	земли населенных пунктов	под индивидуальный жилой дом с прилегающей территорией	установлено относительно ориентира, расположенного в границах участка. Почтовый адрес ориентира: обл. Нижегородская, г. Нижний Новгород, р- н Нижегородский, ул. Большая Печерская, дом №72
52:18:0060167:39	618	земли населенных пунктов	под индивидуальный жилой дом с прилегающей территорией	установлено относительно ориентира, расположенного в границах участка. Почтовый адрес ориентира: Нижегородская обл., г. Нижний Новгород, Нижегородский район, ул. Сеченова, дом №7
52:18:0060167:3	217	земли населенных пунктов	под нежилое отдельностоящее здание	установлено относительно ориентира, расположенного в границах участка. Почтовый адрес ориентира: Нижегородская обл., г. Нижний Новгород, Нижегородский район, ул. Большая Печерская, 82
52:18:0060167:14	773	земли населенных пунктов	Под здание торгового павильона	установлено относительно ориентира, расположенного в границах участка. Почтовый адрес ориентира: обл. Нижегородская, г. Нижний Новгород, р- н Нижегородский, ул. Большая Печерская, д.84а, (литера А)
52:18:0060159:11	158	земли населенных пунктов	под многоквартирный жилой дом	установлено относительно ориентира, расположенного в границах участка.

Кадастровый/ условный номер земельного участка	Площадь м <sup>2</sup>	Категория земель	Вид разрешенного использования земельного участка	Адрес (описание местоположения)
				Почтовый адрес ориентира: Нижегородская обл., г. Нижний Новгород, Нижегородский район, ул. Большая Печерская, дом 85 а
52:18:0060159:168	276	земли населенных пунктов	под многоквартирный дом	Нижегородская обл., г. Нижний Новгород, Нижегородский район, ул. Большая Печерская, 79
52:18:0060159:7	120	земли населенных пунктов	Под жилой дом со встроенным нежилым помещением	Нижегородская обл., г. Нижний Новгород, Нижегородский район, ул. Большая Печерская, 77 (литеры А, А1, А2)
52:18:0060159:9	421	земли населенных пунктов	Под многоквартирный жилой дом со встроенными нежилыми помещениями и придомовой территорией	Нижегородская обл., г. Нижний Новгород, Нижегородский район, ул. Большая Печерская, 75, (литера А)
52:18:0060159:1	87	земли населенных пунктов	под индивидуальное жилищное строительство	Нижегородская обл., г. Нижний Новгород, Нижегородский район, пл. Сенная, дом № 7
52:18:0060159:2	248	земли населенных пунктов	под огород	Нижегородская обл., г. Нижний Новгород, Нижегородский район, пл. Сенная, 7
52:18:0060159:23	106	земли населенных пунктов	под многоквартирный жилой дом	Нижегородская обл., г. Нижний Новгород, Нижегородский район, ул. Большая Печерская, дом 77б
52:18:0060159:17	277	земли населенных пунктов	под многоквартирный жилой дом	Нижегородская обл., г. Нижний Новгород, Нижегородский район, ул. Новосолдатская, 10
52:18:0060159:18	110	земли населенных пунктов	Под многоквартирный жилой дом	Нижегородская обл., г. Нижний Новгород, Нижегородский район, ул. Новосолдатская, 14
52:18:0060159:24	87	земли населенных пунктов	под многоквартирный жилой дом	Нижегородская обл., г. Нижний Новгород, Нижегородский район, ул. Большая Печерская, дом 81, литер Б

Кадастровый/ условный номер земельного участка	Площадь м <sup>2</sup>	Категория земель	Вид разрешенного использования земельного участка	Адрес (описание местоположения)
52:18:0060159:8	519	земли населенных пунктов	под индивидуальный жилой дом с прилегающей территорией	Нижегородская обл., г. Нижний Новгород, Нижегородский район, ул. Новосолдатская, дом № 16
52:18:0060158:34	199	земли населенных пунктов	под многоквартирный жилой дом	Нижегородская обл., г. Нижний Новгород, Нижегородский район, площадь Сенная, 15а
52:18:0060158:24	1221	земли населенных пунктов	Под административно- складское здание	Нижегородская обл., г. Нижний Новгород, Нижегородский район, пл. Сенная, дом № 15
52:18:0060158:25	474	земли населенных пунктов	под здание школы искусств	обл. Нижегородская, г. Нижний Новгород, р-н Нижегородский, ул. Новосолдатская, 1/13
52:18:0060158:29	253	земли населенных пунктов	Под многоквартирный жилой дом	Нижегородская обл., г. Нижний Новгород, Нижегородский район, ул. Новосолдатская, 7
52:18:0060158:35	875	земли населенных пунктов	под индивидуальное жилищное строительство	Нижегородская обл., г. Нижний Новгород, Нижегородский район, ул. Новосолдатская, дом 11
52:18:0060158:16	93	земли населенных пунктов	Под индивидуальный жилой дом	установлено относительно ориентира, расположенного в границах участка. Почтовый адрес ориентира: Нижегородская обл., г. Нижний Новгород, Нижегородский район, ул. Тургенева, дом №8А
52:18:0060158:237	1165	земли населенных пунктов	Под жилым домом	Нижегородская обл., г. Нижний Новгород, Нижегородский район, ул. Тургенева, дом 12
52:18:0060158:26	927	земли населенных пунктов	Под индивидуальный жилой дом с прилегающей территорией	обл. Нижегородская, г. Нижний Новгород, р-н Нижегородский, ул. Новосолдатская, дом № 17

Кадастровый/ условный номер земельного участка	Площадь м <sup>2</sup>	Категория земель	Вид разрешенного использования земельного участка	Адрес (описание местоположения)
52:18:0060156:293	331	земли населенных пунктов	под магазин по продаже спортивного оборудования	Нижегородская обл., г. Нижний Новгород, Нижегородский район, площадь Сенная, 11 дом "Б", литер "А".
52:18:0060156:59	909	земли населенных пунктов	Под административное здание, хозпостройки с прилегающей территорией	Нижегородская обл., г. Нижний Новгород, Нижегородский район, ул. Новосолдатская, 1а
52:18:0060160:7:3У171	284	земли населенных пунктов	Транспорт	Нижегородская обл., г. Нижний Новгород, Нижегородский район, ул. Б. Печерская, пл. Сенная, Казанская набережная
52:18:0060123:356:3У4	559	земли населенных пунктов	Транспорт	г. Нижний Новгород, ул. М.Горького, уч.4
52:18:0060160:275	202	земли населенных пунктов	под многоквартирный дом	Нижегородская обл., г. Нижний Новгород, Нижегородский район, ул. Большая Печерская, 58а (литера Б)
52:18:0060112:5	306	земли населенных пунктов	под благоустройство прилегающей к магазину территории	Нижегородская обл., г. Нижний Новгород, Нижегородский район, площадь Свободы, дом 4
52:18:0060158:230	600	земли населенных пунктов	под организацию временной парковки служебного транспорта (без права возведения капитальных и временных объектов)	Нижегородская обл., г. Нижний Новгород, Нижегородский район, на пересечении ул. Сеченова и Тургенева
52:18:0060189:1	28	земли населенных пунктов	под временный сборно- разборный торговый павильон	Нижегородская обл., г. Нижний Новгород, Нижегородский район, ул. Родионова (остановка городского транспорта "Завод им.Петровского")
52:18:0060160:3У30	34	земли населенных пунктов	Склад	Ул. Большая Печерская, 60А

*Сведения о земельном участке, исключаемом из перечня земельных участков, предусмотренных к изъятию для государственных и муниципальных нужд в составе документации по планировке территории, утвержденной приказом министерства градостроительной деятельности и развития агломераций Нижегородской области от 24.06.2022 № 06-01-03/28*

Кадастровый/условный номер земельного участка	Площадь м <sup>2</sup>	Категория земель	Вид разрешенного использования земельного участка	Адрес (описание местоположения)
52:18:0060123:371	3457	земли населенных пунктов	Для строительства здания многофункционального использования с апартаментами на верхних этажах, помещениями общественного назначения и подземной автостоянкой	Нижегородская обл., г. Нижний Новгород, Нижегородский район, ул. М.Горького, у дома №71

В соответствии со статьей 39.37 Земельного Кодекса Российской Федерации предлагается установление публичных сервитутов для реконструкции линейных объектов в связи с изменением их местоположения. Границы публичных сервитутов отражены в разделах IV. Чертеж межевания территории 1 этап, V. Чертеж межевания территории 2 этап, VI. Чертеж межевания территории 3 этап.

*Перечень существующих земельных участков, на которых линейные объекты могут быть размещены на условиях сервитута, публичного сервитута*

Кадастровый номер земельного участка	Категория земель	Вид разрешенного использования	Адрес (описание местоположения)
52:18:0060067:188	Земли населённых пунктов	Многоэтажная жилая застройка (высотная застройка)	Нижегородская обл., г. Нижний Новгород, Нижегородский район, ул. Максима Горького, дом 164
52:18:0060067:3177	Земли населённых пунктов	Многоэтажная жилая застройка (высотная застройка)	Российская Федерация, Нижегородская обл., г. Нижний Новгород, Нижегородский район, ул. Ошарская, 21
52:18:0060068:628	Земли населённых пунктов	Коммунальное обслуживание	Нижегородская обл., г. Нижний Новгород, Нижегородский район, площадь Свободы, дом 3
52:18:0060068:732	Земли населённых пунктов	Деловое управление	Нижегородская обл., г. Нижний Новгород, Нижегородский район, ул. Ошарская, д. 40
52:18:0060096:55	Земли	Многоэтажная жилая	Российская Федерация,

Кадастровый номер земельного участка	Категория земель	Вид разрешенного использования	Адрес (описание местоположения)
	населённых пунктов	застройка (высотная застройка)	Нижегородская область, город Нижний Новгород, площадь Свободы, земельный участок 7
52:18:0060107:217	Земли населённых пунктов	Многоэтажная жилая застройка (высотная застройка)	Нижегородская обл., г. Нижний Новгород, Нижегородский район, по ул. Максима Горького, 250
52:18:0060109:10	Земли населённых пунктов	Объекты торговли (торговые центры, торгово-развлекательные центры (комплексы))	Нижегородская обл., г. Нижний Новгород, Нижегородский район, ул. Белинского, дом 124
52:18:0060112:10	Земли населённых пунктов	Магазины	Нижегородская обл., г. Нижний Новгород, Нижегородский район, площадь Свободы, дом 4
52:18:0060113:11	Земли населённых пунктов	Общественное управление	Нижегородская обл., г. Нижний Новгород, Нижегородский район, ул. Максима Горького, 147а
52:18:0060113:21	Земли населённых пунктов	Многоэтажная жилая застройка (высотная застройка)	Нижегородская обл., г. Нижний Новгород, Нижегородский район, ул. Ванеева, 1
52:18:0060114:19	Земли населённых пунктов	Деловое управление	Нижегородская обл., г. Нижний Новгород, Нижегородский район, ул. Максима Горького, 117
52:18:0060119:45	Земли населённых пунктов	Многоэтажная жилая застройка (высотная застройка)	Нижегородская обл., г. Нижний Новгород, Нижегородский район, ул. Максима Горького, 113/30
52:18:0060122:1773	Земли населённых пунктов	Образование и просвещение	Нижегородская обл., г. Нижний Новгород, Нижегородский район, ул. Максима Горького, 150
52:18:0060122:52	Земли населённых пунктов	Многоэтажная жилая застройка (высотная застройка)	Нижегородская обл., г. Нижний Новгород, Нижегородский район, ул. Максима Горького, 148
52:18:0060123:15	Земли населённых пунктов	Транспорт	Нижегородская обл., г. Нижний Новгород, Нижегородский район, ул. Максима Горького, рядом с домом №107
52:18:0060123:16	Земли населённых пунктов	Земельные участки (территории) общего пользования	Нижегородская обл., г. Нижний Новгород, Нижегородский район, ул. Студеная, рядом с домом №33
52:18:0060123:17	Земли населённых пунктов	Транспорт	Нижегородская обл., г. Нижний Новгород, Нижегородский район, ул. Студеная, 35А
52:18:0060123:18	Земли населённых пунктов	Транспорт	Нижегородская обл., г. Нижний Новгород, Нижегородский район, ул. Максима Горького, напротив дома №146
52:18:0060123:32	Земли населённых	Транспорт	Нижегородская обл., г. Нижний Новгород, Нижегородский

Кадастровый номер земельного участка	Категория земель	Вид разрешенного использования	Адрес (описание местоположения)
	пунктов		район, от улицы Звездинка, дом №1 до улицы Максима Горького, дом №148 (участок № 3)
52:18:0060123:356	Земли населённых пунктов	Многоэтажная жилая застройка (высотная застройка)	Нижегородская обл., г. Нижний Новгород, Нижегородский район, в границах улиц Максима Горького, Короленко, Славянская, Студеная
52:18:0060160:289	Земли населённых пунктов	Многоэтажная жилая застройка (высотная застройка)	Нижегородская обл., г. Нижний Новгород, Нижегородский район, в границах улиц Большая Печерская, пл. Сенная, Казанская набережная, автостанция «Сенная»
52:18:0060169:2	Земли населённых пунктов	Отдых (рекреация)	Нижегородская обл., г. Нижний Новгород, Нижегородский район, пл. Свободы, у Оперного театра
52:18:0060171:229	Земли населённых пунктов	Малозэтажная многоквартирная жилая застройка	Нижегородская обл., г. Нижний Новгород, Нижегородский район, ул. Родионова, 26 (литера Б)
52:18:0060171:31	Земли населённых пунктов	Спорт	Нижегородская обл., г. Нижний Новгород, Нижегородский район, ул. Родионова, 28
52:18:0060171:39	Земли населённых пунктов	Культурное развитие	Нижегородская обл., г. Нижний Новгород, Нижегородский район, ул. Родионова, 4
52:18:0060171:47	Земли населённых пунктов	Для индивидуального жилищного строительства	обл. Нижегородская, г. Нижний Новгород, р-н Нижегородский, ул. Родионова, дом 14
52:18:0060188:43	Земли населённых пунктов	Многоэтажная жилая застройка (высотная застройка)	Нижегородская обл., г. Нижний Новгород, Нижегородский район, ул. Родионова, 11
52:18:0060189:59	Земли населённых пунктов	Многоэтажная жилая застройка (высотная застройка)	Нижегородская обл., г. Нижний Новгород, Нижегородский район, ул. Радужная, 1
52:18:0060189:62	Земли населённых пунктов	Многоэтажная жилая застройка (высотная застройка)	Нижегородская обл., г. Нижний Новгород, Нижегородский район, ул. Родионова, д. 1
52:18:0000000:143	Земли населённых пунктов	Земельные участки (территории) общего пользования	Нижегородская обл., г. Нижний Новгород, Нижегородский район, ул. Максима Горького, от площади Максима Горького до площади Сенная, включая площадь Свободы
52:18:0000000:168	Земли населённых пунктов	Земельные участки (территории) общего пользования	Нижегородская обл., г. Нижний Новгород, Нижегородский район, по ул. Родионова (от автостанции "Сенная" до ул. Бринского)
52:18:0000000:185	Земли населённых	Земельные участки (территории) общего	Нижегородская обл., г. Нижний Новгород, Нижегородский и



Кадастровый номер земельного участка	Категория земель	Вид разрешенного использования	Адрес (описание местоположения)
	пунктов	пользования	Советский районы, ул. Белинского, от площади Лядова до ул. Максима Горького
52:18:0000000:432	Земли населённых пунктов	Земельные участки (территории) общего пользования	Нижегородская обл., г. Нижний Новгород, Нижегородский район, ул. Ошарская (от ул. Пискунова до ул. Белинского) (участок 1)
52:18:0000000:435	Земли населённых пунктов	Земельные участки (территории) общего пользования	Нижегородская обл., г. Нижний Новгород, Нижегородский район, по ул. Решетниковская (от ул.Звездинка до ул.Белинского) (участок 2)
52:18:0000000:438	Земли населённых пунктов	Земельные участки (территории) общего пользования	Нижегородская обл., г. Нижний Новгород, Нижегородский район, ул. Студеная (от ул. Максима Горького до ул. Белинского)
52:18:0000000:443	Земли населённых пунктов	Земельные участки (территории) общего пользования	Нижегородская обл., г. Нижний Новгород, Нижегородский район, по ул. Семашко (от Верхне-Волжской набережной до ул.Варварская) (участок 4)
52:18:0000000:396	Земли населённых пунктов	под автомобильную дорогу общего пользования	Нижегородская обл., г. Нижний Новгород, Нижегородский район, по ул.Решетниковская (от ул.Звездинка до ул.Белинского) (участок 1)
52:18:0000000:144	Земли населённых пунктов	под автомобильную дорогу общего пользования	Нижегородская область, г Нижний Новгород, Нижегородский и Советский районы, ул Белинского
52:18:0000000:447	Земли населённых пунктов	под автомобильную дорогу общего пользования	Нижегородская обл., г. Нижний Новгород, Нижегородский район, ул. Ошарская (от ул. Пискунова до ул. Белинского) (участок 2)
52:18:0060067:202	Земли населённых пунктов	под автомобильную дорогу общего пользования	Нижегородская обл., г. Нижний Новгород, Нижегородский район, по ул. Володарского (участок 3)
52:18:0000000:584	Земли населённых пунктов	под автомобильную дорогу общего пользования	Нижегородская область, г Нижний Новгород, отс Нижегородский район, ул Володарского
52:18:0000000:617	Земли населённых пунктов	под автомобильную дорогу общего пользования	Нижегородская обл., г. Нижний Новгород, Нижегородский район, по ул. Академика И.Н. Блохиной (участок №1)
52:18:0060066:55	Земли населённых пунктов	под многоквартирный жилой дом	Нижегородская обл., г. Нижний Новгород, Нижегородский район, ул. Ошарская, дом №5/31
52:18:0000000:497	Земли населённых пунктов	под автомобильную дорогу общего пользования	Нижегородская обл., г. Нижний Новгород, Нижегородский район, по ул.Октябрьская (от

Кадастровый номер земельного участка	Категория земель	Вид разрешенного использования	Адрес (описание местоположения)
			ул.Большая Покровская до ул.Варварская), участок 2
52:18:0060065:11	Земли населённых пунктов	под административно-торговым зданием с подземной автостоянкой и с прилегающей территорией	Нижегородская обл., г. Нижний Новгород, Нижегородский район, ул. Алексеевская, дом 10/16
52:18:0000000:12119	Земли населённых пунктов	под автомобильную дорогу общего пользования	Нижегородская обл., г. Нижний Новгород, Нижегородский район, по ул. Октябрьская (от ул. Большая Покровская до ул. Варварская), участок 3 (участок №1)
52:18:0060073:20	Земли населённых пунктов	Под административно-торговое здание	Нижегородская обл., г. Нижний Новгород, Нижегородский район, ул. Октябрьская, 33
52:18:0000000:180	Земли населённых пунктов	под автомобильную дорогу общего пользования	Нижегородская обл., г. Нижний Новгород, Нижегородский и Советский районы, ул. Ванеева, от площади Свободы до ул. Маршала Рокоссовского
52:18:0060076:18	Земли населённых пунктов	Под строительство 4-этажного жилого дома с автостоянкой, административного здания (III очередь строительства) и трансформаторной подстанции в жилой застройке	обл. Нижегородская, г. Нижний Новгород, р-н Нижегородский, ул. Варварская-Володарского
52:18:0000000:184	Земли населённых пунктов	под автомобильную дорогу общего пользования	Нижегородская обл., г. Нижний Новгород, Нижегородский район, ул. Варварская, от пл. Минина и Пожарского до пл. Свободы
52:18:0060188:3792	Земли населённых пунктов	под многоквартирный жилой дом с прилегающей территорией	Российская Федерация, Нижегородская обл., г. Нижний Новгород, Нижегородский район, ул. Родионова, 9
52:18:0060189:61	Земли населённых пунктов	под многоквартирный жилой дом	Нижегородская обл., г. Нижний Новгород, р-н Нижегородский, ул. Родионова, 7
52:18:0060164:487	Земли населённых пунктов	Многоэтажная жилая застройка (высотная застройка)	Нижегородская область, г. Нижний Новгород, ул. Большая Печерская
52:18:0060164:373	Земли населённых пунктов	под автомобильную дорогу общего пользования	Российская Федерация, Нижегородская область, городской округ город Нижний Новгород, город Нижний Новгород, земельный участок 1Б
52:18:0000000:615	Земли	под автомобильную	Нижегородская обл., г. Нижний

Кадастровый номер земельного участка	Категория земель	Вид разрешенного использования	Адрес (описание местоположения)
	населённых пунктов	дорогу общего пользования	Новгород, Нижегородский район, по ул. Сеченова
52:18:0000000:628	Земли населённых пунктов	под автомобильную дорогу общего пользования	Нижегородская обл., г. Нижний Новгород, Нижегородский район, по ул. Тургенева
52:18:0060156:6	Земли населённых пунктов	Под комплекс зданий центра	Нижегородская обл., г. Нижний Новгород, Нижегородский район, ул. Тургенева, дом № 1
52:18:0060156:8	Земли населённых пунктов	под проезд	Нижегородская обл., г. Нижний Новгород, Нижегородский район, ул. Тургенева, дом № 1
52:18:0060116:341	Земли населённых пунктов	малоэтажная многоквартирная жилая застройка	Российская Федерация, Нижегородская область, г. Нижний Новгород, Нижегородский район, ул. Максима Горького, д.131
52:18:0060116:345	Земли населённых пунктов	Земельные участки (территории) общего пользования	Нижегородская область, г. Нижний Новгород, ул. Максима Горького
52:18:0060116:155	Земли населённых пунктов	Под проектирование и строительство жилого комплекса со встроенными административно-торговыми помещениями и подземной автостоянкой	Нижегородская обл., г. Нижний Новгород, Нижегородский район, площадь Максима Горького
52:18:0000000:9246	Земли населённых пунктов	под автомобильной дорогой общего пользования	Нижегородская обл., г. Нижний Новгород, Нижегородский район, переулок Гранитный (от парка имени Кулибина до ул. Решетниковская)
52:18:0060115:95	Земли населённых пунктов	Под размещение мусорных контейнеров	Нижегородская обл., г. Нижний Новгород, Нижегородский район, переулок Гранитный
52:18:0060115:98	Земли населённых пунктов	под комплекс зданий театра	Нижегородская область, г. Нижний Новгород, Нижегородский район, ул. Горького, 145
52:18:0060068:629	Земли населённых пунктов	Под комплекс зданий института	Нижегородская обл., г. Нижний Новгород, Нижегородский район, площадь Свободы, дом 3
52:18:0000000:502	Земли населённых пунктов	под автомобильную дорогу общего пользования	Нижегородская обл., г. Нижний Новгород, Нижегородский район, по ул. Ковалихинская (от ул. Варварская до ул. Максима Горького)
52:18:0060106:146	Земли населённых	Для объектов жилой застройки	Нижегородская обл., г. Нижний Новгород, Нижегородский район, по улицам Большая Печерская, Максима Горького
52:18:0000000:518	Земли населённых	под автомобильную дорогу общего пользования	Нижегородская обл., г. Нижний Новгород, Нижегородский район, Казанская набережная

Кадастровый номер земельного участка	Категория земель	Вид разрешенного использования	Адрес (описание местоположения)
52:18:0060171:67	Земли населённых	под многоквартирные дома со встроенными или пристроенными на первых этажах помещениями административного, офисного назначения отделений, банков, контор вдоль красных линий прилегающих улиц	Нижегородская обл., г. Нижний Новгород, Нижегородский район, ул. Родионова, дом № 18
52:18:0060156:4	Земли населённых	Под временные складские здания	Нижегородская обл., г. Нижний Новгород, Нижегородский район, Ковалихинский овраг, 7
52:18:0060115:45	Земли населённых пунктов	под парковку служебного автотранспорта	Нижегородская обл., г. Нижний Новгород, Нижегородский район, ул. Ашхабадская, у дома №3
52:18:0060116:344	Земли населённых пунктов	малоэтажная многоквартирная жилая застройка	Российская Федерация, Нижегородская область, г. Нижний Новгород, Нижегородский район, ул. Максима Горького, д.139
52:18:0060116:156	Земли населённых пунктов	Под проектирование и строительство жилого комплекса со встроенными административно-торговыми помещениями и подземной автостоянкой	Нижегородская обл., г. Нижний Новгород, Нижегородский район, площадь Максима Горького
52:18:0060112:15	Земли населённых пунктов	под многоквартирный дом	Нижегородская обл., г. Нижний Новгород, Нижегородский район, ул. Максима Горького, 149а
52:18:0000000:574	Земли населённых пунктов	под автомобильную дорогу общего пользования	Нижегородская обл., г. Нижний Новгород, Нижегородский район, ул. Ижорская (от ул.Максима Горького до ул.Белинского)
52:18:0000000:329	Земли населённых пунктов	под автомобильную дорогу общего пользования	Нижегородская обл, г Нижний Новгород, Нижегородский район, по ул.Провиантская (от Верхне-Волжской набережной до ул. Ижорская) (участок 5)
52:18:0060110:778	Земли населённых пунктов	под многоквартирный дом	Нижегородская обл., г. Нижний Новгород, Нижегородский район, ул. Максима Горького,161
52:18:0060096:46	Земли населённых пунктов	под многоквартирный жилой дом	Нижегородская обл., г. Нижний Новгород, Нижегородский район, ул. Максима Горького, 186

Кадастровый номер земельного участка	Категория земель	Вид разрешенного использования	Адрес (описание местоположения)
52:18:0000000:442	Земли населённых пунктов	под автомобильную дорогу общего пользования	Нижегородская обл., г. Нижний Новгород, Нижегородский район, по ул. Провиантская (от Верхне-Волжской набережной до ул.Ижорская) (участок 4)
52:18:0060097:1901	Земли населённых пунктов	Под многоквартирный жилой дом по ул. М. Горького, 218/22 с прилегающей территорией	Российская Федерация, Нижегородская область, г. Нижний Новгород, ул. Максима Горького, 218/22
52:18:0060110:16	Земли населённых пунктов	под многоквартирный жилой дом	Нижегородская обл., г. Нижний Новгород, Нижегородский район, ул. Максима Горького, 165
52:18:0000000:7772	Земли населённых пунктов	под автомобильную дорогу общего пользования	Российская Федерация, Нижегородская обл., г. Нижний Новгород, Нижегородский район, ул. Большая Печерская (от ул. Пискунова до ул. Родионова), включая площадь Сенную
52:18:0060160:7	Земли населённых пунктов	для проектирования, строительства и ввода в эксплуатацию гостиницы и жилого блока	Нижегородская обл., г. Нижний Новгород, Нижегородский район, ул. Б. Печерская, пл. Сенная, Казанская набережная
52:18:0000000:14375	Земли населённых пунктов	трубопроводный транспорт	Российская Федерация, Нижегородская область, г. Нижний Новгород, пл. Сенная, около дома 15
52:18:0060167:268	Земли населённых пунктов	занимаемого зданием проходной	Нижегородская обл., г. Нижний Новгород, Нижегородский район, Казанская набережная, 8 (литера Е)
52:18:0060167:30	Земли населённых пунктов	под индивидуальное жилищное строительство	обл. Нижегородская, г. Нижний Новгород, р-н Нижегородский, ул. Сеченова, дом 13
52:18:0060188:40	Земли населённых пунктов	под многоквартирный жилой дом	Нижегородская обл., г. Нижний Новгород, Нижегородский район, ул. Родионова, 15

*Перечень объектов недвижимого имущества, сведения о которых содержатся в Едином государственном реестре недвижимости, расположенных на земельных участках, на которых линейные объекты могут быть размещены на условиях сервитута, публичного сервитута*

Кадастровый номер земельного участка	Адрес (описание местоположения) земельного участка	Кадастровый номер объекта недвижимого имущества	Вид объекта недвижимого имущества	Адрес объекта недвижимого имущества
52:18:0060067:188	Нижегородская обл., г. Нижний Новгород, Нижегородский район, ул. Максима Горького, дом 164	52:18:0000000:9158	Сооружение	Нижегородская область, г. Нижний Новгород, канализационные линии от домов №№47,49 по ул.Ковалихинская, от домов №№21,40,42 по ул.Ошарская, от домов №№162,164 по ул.Максима Горького, от домов №№4,6 по переулку Ткачева, от домов №№11,45,57 по ул.Володарского, от домов №№35,44 по ул.Варварская, от административного здания по ул.Варварская, дом №33, от здания стоматологической поликлиники по ул.Володарского, дом №56, от здания детского сада №20 по ул.Володарского, дом №63, внутриквартальные канализационные линии по переулку Тихий, по переулку Могилевича, уличные канализационные линии по ул.Ошарская, по ул.Варварская, по ул.Семашко, канализационный коллектор от дома №4 по ул.Володарского
		52:18:0000000:9013	Сооружение	Нижегородская область, г. Нижний Новгород, ул.Горького, ул.Володарского
52:18:0060067:3177	Российская Федерация, Нижегородская обл., г. Нижний Новгород, Нижегородский район, ул. Ошарская, 21	52:18:0060067:3018	Сооружение	Нижегородская область, г. Нижний Новгород, напорная водопроводная линия на дом №21 по ул.Ошарская
		52:18:0000000:9158	Сооружение	Нижегородская область, г. Нижний Новгород, канализационные линии от домов №№47,49 по ул.Ковалихинская, от домов №№21,40,42 по ул.Ошарская, от домов №№162,164 по ул.Максима Горького, от домов №№4,6 по переулку Ткачева, от домов №№11,45,57 по ул.Володарского, от домов №№35,44 по ул.Варварская, от административного здания по ул.Варварская, дом №33, от здания стоматологической поликлиники

Кадастровый номер земельного участка	Адрес (описание местоположения) земельного участка	Кадастровый номер объекта недвижимого имущества	Вид объекта недвижимого имущества	Адрес объекта недвижимого имущества
				по ул.Володарского, дом №56, от здания детского сада №20 по ул.Володарского, дом№63, внутриквартальные канализационные линии по переулку Тихий, по переулку Могилевича, уличные канализационные линии по ул.Ошарская, по ул.Варварская, по ул.Семашко, канализационный коллектор от дома №4 по ул.Володарского
		52:18:0000000:9013	Сооружение	Нижегородская область, г Нижний Новгород, ул.Горького, ул.Володарского
52:18:0060068:628	Нижегородская обл., г. Нижний Новгород, Нижегородский район, площадь Свободы, дом 3	52:18:0060068:730	Здание	Нижегородская область, г Нижний Новгород, р-н Нижегородский, пл Свободы, д 3В
		52:18:0060068:258	Сооружение	Нижегородская обл, г Нижний Новгород, р-н Нижегородский, участок водопровода НИАЭП от т.1 до мастерской (т.2) на пл. Свободы, 3
		52:18:0060068:238	Здание	Нижегородская область, г Нижний Новгород, пл Свободы, д 3
		52:18:0060068:678	Сооружение	Нижегородская обл, г Нижний Новгород, р-н Нижегородский, от т.1 до мастерской (т.2) на пл. Свободы, 3 (адрес котельной, ТЭЦ, ЦТП)
		52:18:0060068:241	Здание	Нижегородская область, г Нижний Новгород, р-н Нижегородский, пл Свободы, д 3
52:18:0060068:629	Нижегородская обл., г. Нижний Новгород, Нижегородский район, площадь Свободы, дом 3	52:18:0060068:679	Сооружение	Нижегородская обл, г Нижний Новгород, р-н Нижегородский, внешнее благоустройство территории НИАЭП на пл. Свободы
		52:18:0060068:680	Сооружение	Нижегородская обл, г Нижний Новгород, р-н Нижегородский, ограждения территории НИАЭП на пл. Свободы, 3
		52:18:0060068:256	Сооружение	Нижегородская обл, г Нижний Новгород, р-н Нижегородский, линия электропередачи кабельная электролиния низкого напряжения от ТП №559 до гаража (т.10) и здания НИАЭП (т.9) на пл. Свободы, 3
		52:18:0060068:265	Здание	Нижегородская область, г Нижний

Кадастровый номер земельного участка	Адрес (описание местоположения) земельного участка	Кадастровый номер объекта недвижимого имущества	Вид объекта недвижимого имущества	Адрес объекта недвижимого имущества
				Новгород, р-н Нижегородский, пл Свободы, д 3, корп 2
		52:18:0000000:9430	Сооружение	Нижегородская область, г Нижний Новгород, водопроводная линия по переулку Ткачева от ул.Ошарская до ул.академика И.Н.Блохиной, водопроводные линии на дома №№4,6 по ул.Ткачева
52:18:0060068:732	Нижегородская обл., г. Нижний Новгород, Нижегородский район, ул. Ошарская, д. 40	52:18:0000000:9158	Сооружение	Нижегородская область, г Нижний Новгород, канализационные линии от домов №№47,49 по ул.Ковалихинская, от домов №№21,40,42 по ул.Ошарская, от домов №№162,164 по ул.Максима Горького, от домов №№4,6 по переулку Ткачева, от домов №№11,45,57 по ул.Володарского, от домов №№35,44 по ул.Варварская, от административного здания по ул.Варварская, дом №33, от здания стоматологической поликлиники по ул.Володарского, дом №56, от здания детского сада №20 по ул.Володарского, дом№63, внутриквартальные канализационные линии по переулку Тихий, по переулку Могилевича, уличные канализационные линии по ул.Ошарская, по ул.Варварская, по ул.Семашко, канализационный коллектор от дома №4 по ул.Володарского
		52:18:0000000:9430	Сооружение	Нижегородская область, г Нижний Новгород, водопроводная линия по переулку Ткачева от ул.Ошарская до ул.академика И.Н.Блохиной, водопроводные линии на дома №№4,6 по ул.Ткачева
52:18:0060096:55	Российская Федерация, Нижегородская область, город Нижний Новгород, площадь Свободы, земельный участок 7	52:18:0060096:1016	Здание	Российская Федерация, Нижегородская область, городской округ город Нижний Новгород, город Нижний Новгород, площадь Свободы, дом 7
52:18:0060107:217	Нижегородская обл., г. Нижний Новгород,	52:18:0000000:9359	Сооружение	Нижегородская область, г Нижний Новгород, от ТК-436 у д. 250 по ул. М.Горького до д.6а (ЦТП-127) по



Кадастровый номер земельного участка	Адрес (описание местоположения) земельного участка	Кадастровый номер объекта недвижимого имущества	Вид объекта недвижимого имущества	Адрес объекта недвижимого имущества
	Нижегородский район, по ул. Максима Горького, 250			ул. Трудовая, ТК-436-7 у д.18 (главный корпус НИИТО) по ул. Верхневолжская Набережная
		52:18:0000000:8813	Сооружение	Нижегородская обл, г Нижний Новгород, От УТ-430 у д.111 по ул. Невзоровых до ЦТП-126 по ул.Трудовая,21а,до ПАВ-2 у д.51 по ул.Ковалихинская
		52:18:0000000:9276	Сооружение	Нижегородская область, г Нижний Новгород, канализационные линии от домов №№77,95А,97,97А по ул.Ковалихинская, от домов №№222,230,230А,240Б,250 по ул.Максима Горького, от дома №122А по ул.Белинского, от домов №№21,23,25,27 по ул.Трудовая, от здания ЦТП №3 по ул. Трудовая, дом №21А, от дома №20 по ул.Провиантская, канализационная линия d=200 по ул.Трудовая
		52:18:0000000:9512	Сооружение	Нижегородская область, г Нижний Новгород, водовод d=300 по ул.Максима Горького от площади Свободы до ул.Белинского, водовод d=300 по ул.Трудовая от ул.Максима Горького до здания ЦТП-№3 по ул.Трудовая, дом №21А, водопроводные линии на дома №№21,23 по ул.Трудовая, на дом №163,250 по ул.Максима Горького, дома №№20,26 по ул.Провиантская (общезитие ННИИТО), дом №118 по ул.Белинского, на дома №№77,93А,95А по ул.Ковалихинская
52:18:0060109:10	Нижегородская обл., г. Нижний Новгород, Нижегородский район, ул. Белинского, дом 124	52:18:0060109:77	Здание	Нижегородская область, г Нижний Новгород, р-н Нижегородский, ул Белинского, д 124
		52:18:0060109:120	Сооружение	Нижегородская область, г Нижний Новгород, ул Белинского, от существующего коллектора d =600 по ул. Белинского до multifunctional здания общественного пользования в квартале застройки ул. Белинского-Горького-Трудовая (Белинского, 124)
		52:18:0060109:77	Здание	Нижегородская область, г Нижний Новгород, р-н Нижегородский, ул Белинского, д 124
		52:18:0060109:120	Сооружение	Нижегородская область, г Нижний

Кадастровый номер земельного участка	Адрес (описание местоположения) земельного участка	Кадастровый номер объекта недвижимого имущества	Вид объекта недвижимого имущества	Адрес объекта недвижимого имущества
				Новгород, ул Белинского, от существующего коллектора d =600 по ул. Белинского до многофункционального здания общественного пользования в квартале застройки ул. Белинского-Горького-Трудовая (Белинского, 124)
52:18:0060113:11	Нижегородская обл., г. Нижний Новгород, Нижегородский район, ул. Максима Горького, 147а	52:18:0060113:33	Здание	Нижегородская обл, г Нижний Новгород, р-н Нижегородский, ул Максима Горького, д 147а
52:18:0060113:21	Нижегородская обл., г. Нижний Новгород, Нижегородский район, ул. Ванеева, 1	52:18:0060113:33	Здание	Нижегородская обл, г Нижний Новгород, р-н Нижегородский, ул Максима Горького, д 147а
		52:18:0000000:9036	Сооружение	Нижегородская область, г Нижний Новгород, ул.Ошарская, ул.Ванеева, ул.Максима Горького, площадь Свободы
52:18:0060114:19	Нижегородская обл., г. Нижний Новгород, Нижегородский район, ул. Максима Горького, 117	52:18:0000000:14975	Сооружение	Российская Федерация, Нижегородская область, Нижний Новгород г, от водопроводной линии Д=315 мм, идущей около школы №19 по ул.Славянская,35, до водопроводной линии Д=200-315 мм по пер.Гранитный
		52:18:0000000:9728	Сооружение	Нижегородская область, г. Нижний Новгород, водовод d=400 по ул. Максима Горького от площади Максима Горького до переулка Ткачева, водовод d=300-400 по ул. Семашко от переулка Ткачева до ул. Большая Печерская, водовод d=400 по ул. Решетниковская в границах ул. Звездинка и ул. Максима Горького, водопроводные линии на дома №№80 корпус 1,131 по ул. Максима Горького, на дома №№26,28,28А,30,49 по ул. Ковалихинская, на дома №№3,4,5,9 по ул. Володарского, на дом №21 по ул. Решетниковская, на дом №31Д по ул. Ульянова, на дома №№7,9 по переулку Гранитный, на дом №4 по переулку Короткий, по переулку Гранитный, по ул. Решетниковская до ул. Тверская, по ул. Тверская до ул. Белинского,

Кадастровый номер земельного участка	Адрес (описание местоположения) земельного участка	Кадастровый номер объекта недвижимого имущества	Вид объекта недвижимого имущества	Адрес объекта недвижимого имущества
				от ул. Максима Горького до переулка Гранитный на здание ЦТП по ул. Володарского, дом №3А, на здание ЦТП по ул. Володарского, дом №4А, на здание ЦТП-4 по ул. Ковалихинская, дом №49Б, на здание ЦТП по ул. Ковалихинская, дом №30Б, на административное здание по ул. Максима Горького, дом №125, на здание ТЮЗ по ул. Максима Горького, дом №145, на административное здание по ул. Славянская, дом №33, вдоль административного здания по ул. Решетниковская, дом №2
		52:18:0000000:9662	Сооружение	Нижегородская область, г Нижний Новгород, канализационная линия от домов №№7,9 по ул. Тверская до линии по ул. Славянская, канализационная линия от дома №21 по ул. Решетниковская (по переулку Гранитный, дом №11) до линии d=400 по ул. Решетниковская, канализационная линия d=150-200 по ул. Славянская от ул. Студеная до ул. Решетниковская, канализационный коллектор d=300-400 по ул. Решетниковская от ул. Славянская до коллектора d=800 по ул. Максима Горького, канализационная линия d=300 по переулку Гранитный от ул. Ашхабадская до коллектора d=400 по ул. Решетниковская
		52:18:0000000:14975	Сооружение	Российская Федерация, Нижегородская область, Нижний Новгород г, от водопроводной линии D=315 мм, идущей около школы №19 по ул.Славянская,35, до водопроводной линии D=200-315 мм по пер.Гранитный
		52:18:0000000:9728	Сооружение	Нижегородская область, г. Нижний Новгород, водовод d=400 по ул. Максима Горького от площади Максима Горького до переулка Ткачева, водовод d=300-400 по ул. Семашко от переулка Ткачева до ул. Большая Печерская, водовод d=400 по ул. Решетниковская в границах ул. Звездинка и ул. Максима Горького, водопроводные линии

Кадастровый номер земельного участка	Адрес (описание местоположения) земельного участка	Кадастровый номер объекта недвижимого имущества	Вид объекта недвижимого имущества	Адрес объекта недвижимого имущества
				<p>на дома №№80 корпус 1,131 по ул. Максима Горького, на дома №№26,28,28А,30,49 по ул. Ковалихинская, на дома №№3,4,5,9 по ул. Володарского, на дом №21 по ул. Решетниковская, на дом №31Д по ул. Ульянова, на дома №№7,9 по переулку Гранитный, на дом №4 по переулку Короткий, по переулку Гранитный, по ул. Решетниковская до ул. Тверская, по ул. Тверская до ул. Белинского, от ул. Максима Горького до переулка Гранитный на здание ЦТП по ул. Володарского, дом №3А, на здание ЦТП по ул. Володарского, дом №4А, на здание ЦТП-4 по ул. Ковалихинская, дом №49Б, на здание ЦТП по ул. Ковалихинская, дом №30Б, на административное здание по ул. Максима Горького, дом №125, на здание ТЮЗ по ул. Максима Горького, дом №145, на административное здание по ул. Славянская, дом №33, вдоль административного здания по ул. Решетниковская, дом №2</p>
		52:18:0000000:9662	Сооружение	<p>Нижегородская область, г Нижний Новгород, канализационная линия от домов №№7,9 по ул. Тверская до линии по ул. Славянская, канализационная линия от дома №21 по ул. Решетниковская (по переулку Гранитный, дом №11) до линии d=400 по ул. Решетниковская, канализационная линия d=150-200 по ул. Славянская от ул. Студеная до ул. Решетниковская, канализационный коллектор d=300-400 по ул. Решетниковская от ул. Славянская до коллектора d=800 по ул. Максима Горького, канализационная линия d=300 по переулку Гранитный от ул. Ашхабадская до коллектора d=400 по ул. Решетниковская</p>
52:18:0060119:45	Нижегородская обл., г. Нижний Новгород, Нижегородский район, ул.	52:18:0060119:291	Сооружение	Российская Федерация, Нижегородская область, Нижний Новгород г, От первых смотровых колодцев на выпусках жилых домов №10, 10А по ул. Славянская

Кадастровый номер земельного участка	Адрес (описание местоположения) земельного участка	Кадастровый номер объекта недвижимого имущества	Вид объекта недвижимого имущества	Адрес объекта недвижимого имущества
	Максима Горького, 113/30			до врезки в канализационную линию, идущую около здания №34Б по ул. Студеная
		52:18:0000000:14900	Сооружение	Российская Федерация, Нижегородская область, г Нижний Новгород, от места врезки в газопровод по ул. Студеная ( у дома №55) до дома №113/30 по ул. М.Горького
52:18:0060123:356	Нижегородская обл., г. Нижний Новгород, Нижегородский район, в границах улиц Максима Горького, Короленко, Славянская, Студеная	52:18:0060123:374	Сооружение	Нижегородская область, г Нижний Новгород, р-н Нижегородский, в квартале в границах улицы Максима Горького, Короленко. Славянская, Студеная
		52:18:0060123:375	Сооружение	Нижегородская область, г Нижний Новгород, р-н Нижегородский, в квартале в границах улицы Максима Горького, Короленко. Славянская, Студеная
		52:18:0060123:377	Объект незавершенного строительства	Нижегородская область, г Нижний Новгород, р-н Нижегородский, в границах улиц Максима Горького, Короленко, Славянская, Студеная
		52:18:0060123:376	Объект незавершенного строительства	Нижегородская область, г Нижний Новгород, р-н Нижегородский, в границах улиц Максима Горького, Короленко, Славянская, Студеная
		52:18:0000000:9183	Сооружение	Нижегородская область, г Нижний Новгород, канализационные линии от домов №№16,16А,18 по ул.Новая, от домов №№1,3,4,4Б,5,7 по ул.Славянская, от домов №№39,41,42,43,44,45,49,52,52А,53,54,54А,55А,56,59,59А по ул.Студеная, от административных зданий по ул.Студеная, дома №№35А,55, канализационный коллектор по ул.Студеная, уличные канализационные линии по ул.Новая, ул.Славянская, ул.Студеная
52:18:0060160:289	Нижегородская обл., г. Нижний Новгород, Нижегородский район, в границах улиц Большая Печерская, пл. Сенная, Казанская набережная, автостанция «Сенная»	52:18:0060160:307	Сооружение	Российская Федерация, Нижегородская область, Нижний Новгород г, водопроводные вводы от водопроводной линии Д=315 мм, идущей вдоль жилого дома № 5 по Казанской набережной до стены жилого дома № 5 по Казанской набережной

Кадастровый номер земельного участка	Адрес (описание местоположения) земельного участка	Кадастровый номер объекта недвижимого имущества	Вид объекта недвижимого имущества	Адрес объекта недвижимого имущества
52:18:0060160:290	Нижегородская обл., г. Нижний Новгород, Нижегородский район, по ул. Большая Печерская, 64 (литеры АА1)	52:18:0000000:9201	Сооружение	Российская Федерация, Нижегородская область, г. Нижний Новгород, канализационные линии от домов №№30,32,33,34А,35,38,44,45,45Б,46,47,48,49,56,57А,57Б,58,60,62,63,64 по ул.Большая Печерская, от административных зданий по ул.Большая Печерская, дома №№34А,43,43А,49, от дома № 4 по ул.Трудовая, от дома №4Б по ул.Провиантская, от домов №№27,33,38 по ул.Минина, от котельной НИИТО по набережной Верхне-Волжская, дом №18Ж, от административного здания по ул.Минина, дом №35, от административного здания по ул.Фрунзе, дом №7, от административного здания по набережной Казанская, дом №8, канализационные линии d=200 по ул.Большая Печерская, ул.Фрунзе, площади Сенная
52:18:0060160:291	Нижегородская обл., г. Нижний Новгород, Нижегородский район, ул. Большая Печерская, 64 (литеры ББ1Б2)	52:18:0000000:9201	Сооружение	Российская Федерация, Нижегородская область, г. Нижний Новгород, канализационные линии от домов №№30,32,33,34А,35,38,44,45,45Б,46,47,48,49,56,57А,57Б,58,60,62,63,64 по ул.Большая Печерская, от административных зданий по ул.Большая Печерская, дома №№34А,43,43А,49, от дома № 4 по ул.Трудовая, от дома №4Б по ул.Провиантская, от домов №№27,33,38 по ул.Минина, от котельной НИИТО по набережной Верхне-Волжская, дом №18Ж, от административного здания по ул.Минина, дом №35, от административного здания по ул.Фрунзе, дом №7, от административного здания по набережной Казанская, дом №8, канализационные линии d=200 по ул.Большая Печерская, ул.Фрунзе, площади Сенная
52:18:0060169:2	Нижегородская обл., г. Нижний Новгород, Нижегородский район, пл. Свободы, у	52:18:0000000:9448	Сооружение	Нижегородская область, г. Нижний Новгород, водовод d=300 по ул.Ванеева, ул.Канашская, ул.Рыбинская от водовода по ул.Белинского до водовода по проезду Высоковский, водовод

Кадастровый номер земельного участка	Адрес (описание местоположения) земельного участка	Кадастровый номер объекта недвижимого имущества	Вид объекта недвижимого имущества	Адрес объекта недвижимого имущества
	Оперного театра			d=300 по ул.Республиканская от ул.Ванеева до ул.Полтавская, водовод d=300-500 по ул.Белинского от ул.Ошарская до ул.Полтавская, водовод d=300 от ул.Белинского до водовода d=300 по площади Свободы
		52:18:0000000:9036	Сооружение	Нижегородская область, г Нижний Новгород, ул.Ошарская, ул.Ванеева, ул.Максима Горького, площадь Свободы
52:18:0060171:31	Нижегородская обл., г. Нижний Новгород, Нижегородский район, ул. Родионова, 28	52:18:0060171:110	Здание	Российская Федерация, Нижегородская область, г Нижний Новгород, р-н Нижегородский, ул Родионова, д 28
		52:18:0000000:9548	Сооружение	Нижегородская область, г Нижний Новгород, водопроводная линия на здание котельной по ул.Родионова, дом № 28
52:18:0060171:67	Нижегородская обл., г. Нижний Новгород, Нижегородский район, ул. Родионова, дом № 18	52:18:0060171:268	Здание	Российская Федерация, Нижегородская обл, городской округ город Нижний Новгород, г Нижний Новгород, ул Родионова, д. 18
52:18:0060188:43	Нижегородская обл., г. Нижний Новгород, Нижегородский район, ул. Родионова, 11	52:18:0000000:9083	Сооружение	Нижегородская область, г Нижний Новгород, канализационные линии от домов №№3 корпус 1,3 корпус 2,3 корпус 3,5 корпус 1,5 корпус 2,5 корпус 3,7 корпус 1,7 корпус 2,7 корпус 3,9 корпус 1,9 корпус 2,9 корпус 3 по ул.Фруктовая, от здания детского сада №432 по ул.Фруктовая, дом №9А, от здания школы №35 по ул.Фруктовая, дом №8, от домов №№1,3,5,5А,7,9,11,13,15,17,17 корпус 1,17 корпус 2,17 корпус 3,17 корпус 4 по ул.Родионова, от здания котельной по ул.Родионова, дом №28, от административного здания по съезду Печерский, дом №32, от административного здания по ул.Большая Печерская, дом №93, от домов №№1,2,3,4,4А,6,8,12,14 по ул.Радужная, от здания котельной по ул.Радужная, дом №2А, от домов №№2,4,5,6,9 по ул.Донецкая, от здания котельной по ул.Донецкая, дом №9В, от домов №№1,2,3,4 по

Кадастровый номер земельного участка	Адрес (описание местоположения) земельного участка	Кадастровый номер объекта недвижимого имущества	Вид объекта недвижимого имущества	Адрес объекта недвижимого имущества
				ул.Кудьминская, от дома №49 по ул.Ковровская, от здания ЦТП по ул.Фруктовая, дом №4, канализационный коллектор d=400 по ул.Ковровская, коллектор d=400-600 по ул.Усилова
52:18:0060189:62	Нижегородская обл., г. Нижний Новгород, Нижегородский район, ул. Родионова, д. 1	52:18:0000000:10324	Сооружение	Нижегородская область, г Нижний Новгород, от БМК по ул. Радужная, 2а до д.1, 2, 4, 4а, 6 по ул. Радужная, д.1, 3, 5, 5а, 7 по ул. Родионова, д.4, 3 (шк. №30, гар. шк. №30) по ул. Донецкая
		52:18:0000000:9083	Сооружение	Нижегородская область, г Нижний Новгород, канализационные линии от домов №№3 корпус 1,3 корпус 2,3 корпус 3,5 корпус 1,5 корпус 2,5 корпус 3,7 корпус 1,7 корпус 2,7 корпус 3,9 корпус 1,9 корпус 2,9 корпус 3 по ул.Фруктовая, от здания детского сада №432 по ул.Фруктовая, дом №9А, от здания школы №35 по ул.Фруктовая, дом №8, от домов №№1,3,5,5А,7,9,11,13,15,17,17 корпус 1,17 корпус 2,17 корпус 3,17 корпус 4 по ул.Родионова, от здания котельной по ул.Родионова, дом №28, от административного здания по съезду Печерский, дом №32, от административного здания по ул.Большая Печерская, дом №93, от домов №№1,2,3,4,4А,6,8,12,14 по ул.Радужная, от здания котельной по ул.Радужная, дом №2А, от домов №№2,4,5,6,9 по ул.Донецкая, от здания котельной по ул.Донецкая, дом №9В, от домов №№1,2,3,4 по ул.Кудьминская, от дома №49 по ул.Ковровская, от здания ЦТП по ул.Фруктовая, дом №4, канализационный коллектор d=400 по ул.Ковровская, коллектор d=400-600 по ул.Усилова
52:18:0000000:143	Нижегородская обл., г. Нижний Новгород, Нижегородский район, ул. Максима Горького, от площади Максима Горького до площади	52:18:0000000:9950	Сооружение	Нижегородская область, г Нижний Новгород, от ОУП по ул. Генкиной д. 47а до опоры №81 на ул. Лысогорской
		52:18:0000000:9624	Сооружение	Нижегородская область, г Нижний Новгород, водопроводная линия по ул.Максима Горького в границах ул.Тургенева и ул.Большая Печерская,



Кадастровый номер земельного участка	Адрес (описание местоположения) земельного участка	Кадастровый номер объекта недвижимого имущества	Вид объекта недвижимого имущества	Адрес объекта недвижимого имущества
	Сенная, включая площадь Свободы			водопроводная линия по ул.Тургенева от переулка Бойновский до ул.Максима Горького, водопроводная линия по переулку Бойновский от ул.Большая Печерская, водопроводные линии на дома №№3,4,5,7,9,12,14,15,15Б,19 по ул.Новосолдатская, на дома №№7,8,14,22 по ул.Тургенева
		52:18:0000000:9729	Сооружение	Нижегородская область, г Нижний Новгород, ковалихинский канализационный коллектор от ул. Нестерова по ул.Ковалихинская, ул.Овражная, по оврагу Ковалихинский, по ул. Надежды Сусловой, ул. им. Генерала Ивлиева И. Д., ул.Маршала Малиновского Р. Я., канализационный коллектор по ул. Родниковая
		52:18:0060106:479	Сооружение	Нижегородская область, г Нижний Новгород, канализационная линия по ул.Максима Горького, у домов №№268,272,274 по ул.Максима Горького
		52:18:0060106:672	Сооружение	Нижегородская область, г Нижний Новгород, от гимназии № 13 ул.Большая Печерская, д.63В до врезки в канализационную линию по ул.Максима Горького
		52:18:0000000:9469	Сооружение	Нижегородская область, г Нижний Новгород, водовод по ул.Максима Горького от водовода по ул.Белинского до площади Сенная
		52:18:0000000:9201	Сооружение	Российская Федерация, Нижегородская область, г Нижний Новгород, канализационные линии от домов №№30,32,33,34А,35,38,44,45,45Б,46,47,48,49,56,57А,57Б,58,60,62,63,64 по ул.Большая Печерская, от административных зданий по ул.Большая Печерская, дома №№34А,43,43А,49, от дома № 4 по ул.Трудовая, от дома №4Б по ул.Провиантская, от домов №№27,33,38 по ул.Минина, от котельной НИИТО по набережной Верхне-Волжская, дом №18Ж, от административного здания по ул.Минина, дом №35, от административного здания по

Кадастровый номер земельного участка	Адрес (описание местоположения) земельного участка	Кадастровый номер объекта недвижимого имущества	Вид объекта недвижимого имущества	Адрес объекта недвижимого имущества
				ул.Фрунзе, дом №7, от административного здания по набережной Казанская, дом №8, канализационные линии d=200 по ул.Большая Печерская, ул.Фрунзе, площади Сенная
		52:18:0000000:8813	Сооружение	Нижегородская обл, г Нижний Новгород, От УТ-430 у д.111 по ул. Невзоровых до ЦТП-126 по ул.Трудовая,21а,до ПАВ-2 у д.51 по ул.Ковалихинская
		52:18:0000000:9163	Сооружение	Нижегородская область, г Нижний Новгород, канализационные линии от домов №№18,18А по ул.Минина, от дома №2 по ул.Семашко, от домов №№8А,9,14,15,17,19 по набережной Верхне-Волжская, от дома №3 по ул.Нестерова, внутриквартальные канализационные линии по ул.Провиантская, по ул.Максима Горького, по ул.Нестерова, по площади Сенная (вдоль Городской клинической больницы №3 по набережной Верхне-Волжская), уличная канализационная линия по набережной Верхне-Волжская
		52:18:0060068:963	Здание	Российская Федерация, Нижегородская область, г. Нижний Новгород, пл. Свободы, д.3
		52:18:0060097:946	Сооружение	Нижегородская область, г Нижний Новгород, водопроводная линия на дом №222 по ул. Максима Горького от водовода d=300
		52:18:0060108:506	Сооружение	Нижегородская область, г Нижний Новгород, водопроводная линия на дом №230 по ул.Максима Горького
		52:18:0000000:13181	Сооружение	Нижегородская область, г Нижний Новгород от ТК-227 на пл. Свободы до д. 49 б (ЦТП-113) по ул. Ковалихинская, через ПАВ-2 у д. 51 по ул. Ковалихинская, до ТК-235 у д. 18 по ул. Ковалихинская, ТК-227-5 у д. 4 по ул. Ижорская; от ТК-227-2 у д. 184 по ул. Горького до д. 220 по ул. Горького
		52:18:0000000:9461	Сооружение	Нижегородская область, г. Нижний Новгород, водовод D=300 по ул. Провиантская от ул. Ульянова до ул. Ижорская, водовод d=315 по

Кадастровый номер земельного участка	Адрес (описание местоположения) земельного участка	Кадастровый номер объекта недвижимого имущества	Вид объекта недвижимого имущества	Адрес объекта недвижимого имущества
				ул. Ковалихинская от ул. Максима Горького до ул. Провиантская, уличные водопроводные линии по ул. Максима Горького от ул. Провиантская до ул. Варварская и по ул. Фрунзе от ул. Большая Печерская до ул. Ковалихинская, водопроводные линии на дома №№149А,184,186,272 по ул. Максима Горького, на дом №31 по ул. Провиантская, на дома №№56,60,62,90,94 по ул. Ковалихинская, на дома №№45,45Б по ул. Ульянова, на дом №22А по ул. Фрунзе
		52:18:0000000:9286	Сооружение	Нижегородская область, г Нижний Новгород, канализационный коллектор d=600 по площади Максима Горького, коллектор d=600-800 по ул.Максима Горького до ул.Белинского
		52:18:0000000:14972	Сооружение	Российская Федерация, Нижегородская область, Нижний Новгород г, от первых смотровых колодцев на выпусках жилого дома № 165 по ул. Максима Горького до врезки в канализационный коллектор Д=800мм по ул. Максима Горького
		52:18:0000000:12800	Сооружение	Нижегородская область, г Нижний Новгород, от ПАВ-1 у д. 78 по ул. Студеная до ПАВ-9 у д. 3а (ЦТП-109) по ул. Володарского, до д. 10 (ЦТП-176) по ул. Славянская
		52:18:0000000:9512	Сооружение	Нижегородская область, г Нижний Новгород, водовод d=300 по ул.Максима Горького от площади Свободы до ул.Белинского, водовод d=300 по ул.Трудовая от ул.Максима Горького до здания ЦТП-№3 по ул.Трудовая, дом №21А, водопроводные линии на дома №№21,23 по ул.Трудовая, на дом №163,250 по ул.Максима Горького, дома №№20,26 по ул.Провиантская (общезитие ННИИТО), дом №118 по ул.Белинского, на дома №№77,93А,95А по ул.Ковалихинская
		52:18:0000000:9514	Сооружение	Нижегородская область, г Нижний Новгород, водовод d=300 по

Кадастровый номер земельного участка	Адрес (описание местоположения) земельного участка	Кадастровый номер объекта недвижимого имущества	Вид объекта недвижимого имущества	Адрес объекта недвижимого имущества
				ул.Студеная от ул.Белинского до ул.Максима Горького, водопроводные линии на дома №№39,41,42,43,44,45,49,52,52А,53,54,54А,55А,56,59,59А,63 по ул.Студеная, на дома №№1,2А,4,5А,7 по ул.Славянская, на дом №107 по ул.Максима Горького, на административное здание по ул.Студеная, дом №55
		52:18:0000000:9219	Сооружение	Нижегородская область, г Нижний Новгород, канализационные линии от домов №№12,17А,18,19А,19,30,38,40,42 по ул.Короленко, уличная канализационная линия по ул.Короленко
		52:18:0000000:9158	Сооружение	Нижегородская область, г Нижний Новгород, канализационные линии от домов №№47,49 по ул.Ковалихинская, от домов №№21,40,42 по ул.Ошарская, от домов №№162,164 по ул.Максима Горького, от домов №№4,6 по переулку Ткачева, от домов №№11,45,57 по ул.Володарского, от домов №№35,44 по ул.Варварская, от административного здания по ул.Варварская, дом №33, от здания стоматологической поликлиники по ул.Володарского, дом №56, от здания детского сада №20 по ул.Володарского, дом№63, внутриквартальные канализационные линии по переулку Тихий, по переулку Могилевича, уличные канализационные линии по ул.Ошарская, по ул.Варварская, по ул.Семашко, канализационный коллектор от дома №4 по ул.Володарского
		52:18:0000000:9270	Сооружение	Нижегородская область, г Нижний Новгород, канализационные линии от домов №№106А,106Б,110 по ул.Белинского, от дома №26 по ул.Провиантская (общежитие), от дома №161 по ул.Максима Горького, канализационные линии d=200 по ул.Белинского, ул.Провиантская
		52:18:0000000:9371	Сооружение	Нижегородская область, г Нижний Новгород, уличная водопроводная

Кадастровый номер земельного участка	Адрес (описание местоположения) земельного участка	Кадастровый номер объекта недвижимого имущества	Вид объекта недвижимого имущества	Адрес объекта недвижимого имущества
				линия по ул.Варварская, водопровод на дома №№27А,44 по ул.Варварская, ввод на административное здание по ул.Варварская, дом №33
		52:18:0000000:9430	Сооружение	Нижегородская область, г Нижний Новгород, водопроводная линия по переулку Ткачева от ул.Ошарская до ул.академика И.Н.Блохиной, водопроводные линии на дома №№4,6 по ул.Ткачева
		52:18:0000000:9687	Сооружение	Нижегородская область, г Нижний Новгород, внутриквартальная водопроводная линия по ул.Ошарская от ул.Белинского до ул.Пискунова, водовод d=500 от ул.Ошарская по ул.академика И.Н.Блохиной и ул.Ковалихинская до ул.Варварская, водопроводная линия по ул.академика И.Н.Блохиной от ул.Ошарская до ввода на административное здание по ул.академика И.Н.Блохиной, дом №2 (дом №2 по площади Ошарская), водопроводная линия по ул.Ковалихинская от ул.академика И.Н.Блохиной, водопроводные линии на дома №№8,15,39А,52А,54,56,58 по ул.Ошарская, на дома №№5,12 по ул.академика И.Н.Блохиной, на дома №№100,102,104 по ул.Белинского, на дома №№1,1А,3 по ул.Ванеева, на дома №№10,12 по ул.Ковалихинская, на здание Сбербанка России по ул.Октябрьская, дом №35, на административное здание по ул.Ошарская, дом №36А, на здание ВНС и ЦТП-15 по ул.Ошарская, дом №15, на здание котельной по ул.Белинского, дом №102А
		52:18:0000000:9728	Сооружение	Нижегородская область, г. Нижний Новгород, водовод d=400 по ул. Максима Горького от площади Максима Горького до переулку Ткачева, водовод d=300-400 по ул. Семашко от переулку Ткачева до ул. Большая Печерская, водовод d=400 по ул. Решетниковская в границах ул. Звездинка и ул. Максима

Кадастровый номер земельного участка	Адрес (описание местоположения) земельного участка	Кадастровый номер объекта недвижимого имущества	Вид объекта недвижимого имущества	Адрес объекта недвижимого имущества
				Горького, водопроводные линии на дома №№80 корпус 1,131 по ул. Максима Горького, на дома №№26,28,28А,30,49 по ул. Ковалихинская, на дома №№3,4,5,9 по ул. Володарского, на дом №21 по ул. Решетниковская, на дом №31Д по ул. Ульянова, на дома №№7,9 по переулку Гранитный, на дом №4 по переулку Короткий, по переулку Гранитный, по ул. Решетниковская до ул. Тверская, по ул. Тверская до ул. Белинского, от ул. Максима Горького до переулку Гранитный на здание ЦТП по ул. Володарского, дом №3А, на здание ЦТП по ул. Володарского, дом №4А, на здание ЦТП-4 по ул. Ковалихинская, дом №49Б, на здание ЦТП по ул. Ковалихинская, дом №30Б, на административное здание по ул. Максима Горького, дом №125, на здание ТЮЗ по ул. Максима Горького, дом №145, на административное здание по ул. Славянская, дом №33, вдоль административного здания по ул. Решетниковская, дом №2
		52:18:0000000:9036	Сооружение	Нижегородская область, г Нижний Новгород, ул.Ошарская, ул.Ванеева, ул.Максима Горького, площадь Свободы
		52:18:0000000:8754	Сооружение	Нижегородская обл, г Нижний Новгород, Канавинский – Нижегородский районы, улица Коммунистическая – улица Ивана Романова – улица Гаршина – улица Шевченко – улица 3-я Ямская – улица Звездинка – улица Максима Горького, дом 148
52:18:0000000:168	Нижегородская обл., г. Нижний Новгород, Нижегородский район, по ул. Родионова (от автостанции "Сенная" до ул. Бринского)	52:18:0000000:9693	Сооружение	Нижегородская область, г Нижний Новгород, уличные водопроводные линии по ул.Лысогорская, ул.Молодежная, ул.Октябрьская, ул.Садовая в слободе Подновье
		52:18:0000000:9505	Сооружение	Нижегородская область, г Нижний Новгород, водопроводная линия от водовода d=1000 на здание котельной по ул.Родионова, дом №194Б

Кадастровый номер земельного участка	Адрес (описание местоположения) земельного участка	Кадастровый номер объекта недвижимого имущества	Вид объекта недвижимого имущества	Адрес объекта недвижимого имущества
		52:18:0000000:9449	Сооружение	Нижегородская область, г Нижний Новгород, водовод d=1000-800 от ул.Деловая по ул.Родионова, по шоссе Казанское до ул.Богдановича
		52:18:0000000:13762	Сооружение	Нижегородская область, г Нижний Новгород, к жилым домам 1, 2 пускового комплекса по ул. Лысогорская, 89Д
		52:18:0000000:13763	Сооружение	Нижегородская область, г Нижний Новгород, к жилым домам 1, 2 пускового комплекса по ул. Лысогорская, 89Д
		52:18:0000000:14976	Сооружение	Российская Федерация, Нижегородская область, Нижний Новгород г, от водовода Д=800 мм по ул.Родионова вдоль здания по ул.Родионова, 198Б до врезки в городской водопровод Д=300 мм
		52:18:0000000:9281	Сооружение	Нижегородская область, г Нижний Новгород, канализационный коллектор d=500-800 вдоль территории тубдиспансера по ул.Родионова, дом №196, по ул.Родионова, ул.Бринского до коллектора d=1250
		52:18:0000000:14618	Сооружение	Нижегородская область, г Нижний Новгород, р-н Нижегородский, д Новая, дом №80
		52:18:0000000:9891	Сооружение	Нижегородская область, г Нижний Новгород, НУП "Печеры" - ул.Родионова - кабельная будка "Печеры", слобода Печеры, набережная Гребного канала - Нижегородский РВПиС.
		52:18:0000000:14640	Сооружение	Нижегородская область, г Нижний Новгород, р-н Нижегородский, д Новая, дом №80
		52:18:0000000:8451	Сооружение	Нижегородская обл, г Нижний Новгород, ул Родионова
		52:18:0000000:14872	Сооружение	Нижегородская область, г Нижний Новгород, от котельной по ул. Деловая, 14 до д. 22 корп. 5 по ул. Деловая, д. 197 корп. 4, ТК-103 у д. 198Б по ул. Родионова
		52:18:0000000:15282	Сооружение	Нижегородская обл., г. Нижний Новгород, Нижегородский р-он, от точки врезки в существующий газопровод Д=500 мм у здания РС-4 по Казанскому шоссе до ГРП у котельной ул. Деловая, 14
		52:18:0060179:1629	Сооружение	Нижегородская область, г Нижний Новгород, р-н Нижегородский, ул

Кадастровый номер земельного участка	Адрес (описание местоположения) земельного участка	Кадастровый номер объекта недвижимого имущества	Вид объекта недвижимого имущества	Адрес объекта недвижимого имущества
				Родионова, д 190, литера 42
		52:18:0060179:1630	Сооружение	Нижегородская область, г Нижний Новгород, р-н Нижегородский, ул Родионова, д 190, литера 43
		52:18:0000000:9031	Сооружение	Нижегородская область, г Нижний Новгород, ул Родионова
		52:18:0060184:415	Сооружение	Нижегородская область, г Нижний Новгород, р-н Нижегородский, ул Родионова, д 167, корп 1
		52:18:0060180:120	Сооружение	Российская Федерация, Нижегородская область, г.Нижний Новгород, Нижегородский район, ул.Родионова, д.163 б
		52:18:0060184:440	Здание	Российская Федерация, Нижегородская обл, городской округ город Нижний Новгород, г Нижний Новгород, ул Родионова, д. 163Б
		52:18:0060180:117	Сооружение	Российская Федерация, Нижегородская область, г.Нижний Новгород, Нижегородский район, ул.Родионова, д.163 б
		52:18:0060180:118	Сооружение	Российская Федерация, Нижегородская область, г.Нижний Новгород, Нижегородский район, ул.Родионова, д.163 б
		52:18:0060180:119	Сооружение	Российская Федерация, Нижегородская область, г.Нижний Новгород, Нижегородский район, ул.Родионова, д.163 б
		52:18:0060180:121	Сооружение	Российская Федерация, Нижегородская область, г.Нижний Новгород, Нижегородский район, ул.Родионова, д.163 б
		52:18:0060180:122	Сооружение	Российская Федерация, Нижегородская область, г.Нижний Новгород, Нижегородский район, ул.Родионова, д.163 б
		52:18:0060180:123	Сооружение	Российская Федерация, Нижегородская область, г.Нижний Новгород, Нижегородский район, ул.Родионова, д.163 б
		52:18:0060180:124	Сооружение	Российская Федерация, Нижегородская область, г.Нижний Новгород, Нижегородский район, ул.Родионова, д.163б
		52:18:0000000:15191	Сооружение	Российская Федерация, Нижегородская область, г.Нижний Новгород, Нижегородский район, ул.Родионова, д.163 б
		52:18:0000000:9110	Сооружение	Нижегородская область, г Нижний Новгород, ул Родионова
		52:18:0060170:1267	Здание	Нижегородская область, г Нижний



Кадастровый номер земельного участка	Адрес (описание местоположения) земельного участка	Кадастровый номер объекта недвижимого имущества	Вид объекта недвижимого имущества	Адрес объекта недвижимого имущества
				Новгород, ул Родионова, д 163Г, Гаражно-строительный кооператив "Волга", линия 1, строение 001
		52:18:0000000:9604	Сооружение	Нижегородская область, г Нижний Новгород, водовод d=1000-500-400 по ул. Деловая, ул. Родионова от здания Высоковской насосной станции по ул. Деловая, дом №12 до ул. Фруктовая
		52:18:0000000:9626	Сооружение	Нижегородская область, г Нижний Новгород, водовод d=300, 400, 500 по ул. Родионова от водовода d=1000 по ул. Родионова до ул. Донецкая
		52:18:0000000:9950	Сооружение	Нижегородская область, г Нижний Новгород, от ОУП по ул. Генкиной д. 47а до опоры №81 на ул. Лысогорской
		52:18:0000000:9550	Сооружение	Нижегородская область, г Нижний Новгород, уличная водопроводная линия по ул.Родионова от дома №1 по ул.Родионова до дома №137 по ул.Родионова
		52:18:0000000:9548	Сооружение	Нижегородская область, г Нижний Новгород, водопроводная линия на здание котельной по ул.Родионова, дом № 28
		52:18:0000000:9083	Сооружение	Нижегородская область, г Нижний Новгород, канализационные линии от домов №№3 корпус 1,3 корпус 2,3 корпус 3,5 корпус 1,5 корпус 2,5 корпус 3,7 корпус 1,7 корпус 2,7 корпус 3,9 корпус 1,9 корпус 2,9 корпус 3 по ул.Фруктовая, от здания детского сада №432 по ул.Фруктовая, дом №9А, от здания школы №35 по ул.Фруктовая, дом №8, от домов №№1,3,5,5А,7,9,11,13,15,17,17 корпус 1,17 корпус 2,17 корпус 3,17 корпус 4 по ул.Родионова, от здания котельной по ул.Родионова, дом №28, от административного здания по съезду Печерский, дом №32, от административного здания по ул.Большая Печерская, дом №93, от домов №№1,2,3,4,4А,6,8,12,14 по ул.Радужная, от здания котельной по ул.Радужная, дом №2А, от домов №№2,4,5,6,9 по ул.Донецкая, от здания котельной

Кадастровый номер земельного участка	Адрес (описание местоположения) земельного участка	Кадастровый номер объекта недвижимого имущества	Вид объекта недвижимого имущества	Адрес объекта недвижимого имущества
				по ул.Донецкая, дом №9В, от домов №№1,2,3,4 по ул.Кудьминская, от дома №49 по ул.Ковровская, от здания ЦТП по ул.Фруктовая, дом №4, канализационный коллектор d=400 по ул.Ковровская, коллектор d=400-600 по ул.Усилова
		52:18:0000000:9572	Сооружение	Нижегородская область, г Нижний Новгород, водопроводные линии от водовода d=500 на здание котельной больницы им.Семашко по ул.Родионова, дом №190
52:18:0000000:180	Нижегородская обл., г. Нижний Новгород, Нижегородский и Советский районы, ул. Ванеева, от площади Свободы до ул. Маршала Рокоссовского	52:18:0000000:9822	Сооружение	Нижегородская область, г Нижний Новгород, водопроводные линии d=150-200 по ул.Ижорская от ул.Провиантская до ул.Республиканская, линия d=300-200 по ул.Ижорская от ул.Белинского до ул.Бориса Панина, линия по ул.Бориса Панина до заглушки в районе ввода на здание школы № 151 по ул.Бориса Панина, дом № 8 (по ул.Ижорская, дом №54), водопроводная линия по ул.Генкиной и по ул.Ванеева от ул.Полтавская до ввода на здание технического лицея по ул.Ванеева, дом №7 (по ул.Белинского, дом №57), водопроводная линия по ул.Невзоровых от водопроводной линии d=300 по ул.Ижорская до тупика в районе дома №53 по ул.Невзоровых, водовод d=300 по ул.Дунаева от линии d=300 по ул.Ижорская до водовода d=500 по ул.Полтавская, водопроводная линия по ул.Полтавская и по проезду 3-й от линии d=300 по ул.Ижорская до тупика в районе дома №33 по ул.Дунаева (по ул.Полтавская, дом № 13), уличная водопроводная линия d=250 по ул.Республиканская и по ул.Полтавская от линии d=250 по ул.Ижорская до ул.Бориса Панина
		52:18:0000000:12390	Сооружение	Нижегородская обл., г. Нижний Новгород, по ул. Бориса Панина (от ул. Ванеева до ул. Полтавская, участок 1)
		52:18:0000000:9448	Сооружение	Нижегородская область, г Нижний Новгород, водовод d=300 по ул.Ванеева, ул.Канашская,

Кадастровый номер земельного участка	Адрес (описание местоположения) земельного участка	Кадастровый номер объекта недвижимого имущества	Вид объекта недвижимого имущества	Адрес объекта недвижимого имущества
				ул.Рыбинская от водовода по ул.Белинского до водовода по проезду Высоковский, водовод d=300 по ул.Республиканская от ул.Ванеева до ул.Полтавская, водовод d=300-500 по ул.Белинского от ул.Ошарская до ул.Полтавская, водовод d=300 от ул.Белинского до водовода d=300 по площади Свободы
		52:18:0000000:9460	Сооружение	Нижегородская область, г Нижний Новгород, водопроводные линии по ул. Республиканская, по ул. Родниковая, по ул. Полтавская, водопровод на дома №№20А,20Б,20В,20Г по ул. Республиканская, на дом №6 по ул. Родниковая, ввод на дом №45 по ул.Полтавская
		52:18:0000000:13172	Сооружение	Нижегородская область, г Нижний Новгород, от НПС-6 по ул. Невзоровых, 39а до ЦТП-107 по ул. Невзоровых, 107, до ТК-427-5 у д. 67 по ул. Генкиной, до УТ-430 у д. 111 по ул. Невзоровых
		52:18:0000000:12379	Сооружение	Нижегородская область, г Нижний Новгород, ул Республиканская (от ул. Ванеева до ул. Ижорская, участок 3)
		52:18:0000000:13201	Сооружение	Нижегородская область, г Нижний Новгород от ТК-422 на пересечении ул. Невзоровых и ул. Ижорская до д.35а (ЦТП-103) по ул. Полтавская, д.88а (ЦТП-117) по ул. Ошарская, д. 25а (ЦТП-123), д. 35а (ЦТП-124) по ул. Республиканская, д. 4а (ЦТП-119) по ул. Б. Панина, ТК-422-10 у д.5 по ул. Б.Панина, ТК-422-9 напротив д.8/54 по ул. Б.Панина (шк. 151)
		52:18:0000000:8980	Сооружение	Нижегородская область, г Нижний Новгород, в квартале улиц Невзоровых-Ванеева-Генкиной-Ижорская по ул. Дунаева от ул. Ванеева до ул. Ижорская
		52:18:0000000:9455	Сооружение	Нижегородская область, г Нижний Новгород, водопроводная линия по ул.Ванеева от водовода d=300 по ул.Белинского до ул.Бориса Панина, водопровод на дома №№35,37 по ул.Ванеева, ввод на административное здание по

Кадастровый номер земельного участка	Адрес (описание местоположения) земельного участка	Кадастровый номер объекта недвижимого имущества	Вид объекта недвижимого имущества	Адрес объекта недвижимого имущества
				ул.Ванеева, дом №43, водопровод на дом №30 по ул.Ванеева (по ул.Бориса Панина, дом №2), ввод на дом №32 по ул.Ванеева (по ул.Бориса Панина, дом №1)
		52:18:0000000:9155	Сооружение	Нижегородская область, г Нижний Новгород, канализационные линии от домов №№19,21,21Б,23,24,33,36,36А,38,40,40А,45,47,49,51,53,55,59,61,65,67,69,71,73,75,79 по ул.Ванеева, от здания котельной по ул.Ванеева, дом 63, от административного здания по ул.Ванеева, дом 77 от домов №№63,78,94,94А по ул.Ошарская, от здания ЦТП по ул.Ошарская, домов №88, канализационная линия d-150 по ул.Республиканская, канализационный коллектор D-150-300 по ул.Ванеева
		52:18:0000000:9264	Сооружение	Нижегородская область, г Нижний Новгород, водопроводные линии по ул.Ванеева, водопроводные линии на дома №№33,45,47,49,51,53,55,59,61,65,67,69,71,73,75,79 по ул.Ванеева, на здание котельной по ул.Ванеева, дом №63, на дома №№94,94А по ул.Ошарская
		52:18:0000000:9116	Сооружение	Нижегородская область, г Нижний Новгород, канализационные линии от домов №№41,41А,43,47,47А,49,53,55 по ул.Белинского, от дома №53 по ул.Ошарская, от домов №№40,42 по ул.Невзоровых, от здания детского сада №252 по ул.Белинского, дом №55Б, уличная канализационная линия d=200 по ул.Белинского
		52:18:0000000:9124	Сооружение	Нижегородская область, г Нижний Новгород, ул.Белинского, ул.Ошарская
		52:18:0000000:9270	Сооружение	Нижегородская область, г Нижний Новгород, канализационные линии от домов №№106А,106Б,110 по ул.Белинского, от дома №26 по ул.Провиантская (общежитие), от дома №161 по ул.Максима Горького, канализационные линии d=200 по ул.Белинского, ул.Провиантская

Кадастровый номер земельного участка	Адрес (описание местоположения) земельного участка	Кадастровый номер объекта недвижимого имущества	Вид объекта недвижимого имущества	Адрес объекта недвижимого имущества
		52:18:0000000:9687	Сооружение	Нижегородская область, г Нижний Новгород, внутриквартальная водопроводная линия по ул.Ошарская от ул.Белинского до ул.Пискунова, водовод d=500 от ул.Ошарская по ул.академика И.Н.Блохиной и ул.Ковалихинская до ул.Варварская, водопроводная линия по ул.академика И.Н.Блохиной от ул.Ошарская до ввода на административное здание по ул.академика И.Н.Блохиной, дом №2 (дом №2 по площади Ошарская), водопроводная линия по ул.Ковалихинская от ул.академика И.Н.Блохиной, водопроводные линии на дома №№8,15,39А,52А,54,56,58 по ул.Ошарская, на дома №№5,12 по ул.академика И.Н.Блохиной, на дома №№100,102,104 по ул.Белинского, на дома №№1,1А,3 по ул.Ванеева, на дома №№10,12 по ул.Ковалихинская, на здание Сбербанка России по ул.Октябрьская, дом №35, на административное здание по ул.Ошарская, дом №36А, на здание ВНС и ЦТП-15 по ул.Ошарская, дом №15, на здание котельной по ул.Белинского, дом №102А
		52:18:0000000:9036	Сооружение	Нижегородская область, г Нижний Новгород, ул.Ошарская, ул.Ванеева, ул.Максима Горького, площадь Свободы
		52:18:0000000:9015	Сооружение	Нижегородская область, г Нижний Новгород, ул. Генкиной, ул. Ванеева, ул. Ошарская
		52:18:0000000:8976	Сооружение	Нижегородская область, г Нижний Новгород, в квартале улиц Невзоровых-Ванеева-Генкиной-Ижорская
52:18:0000000:184	Нижегородская обл., г. Нижний Новгород, Нижегородский район, ул. Варварская, от пл. Минина и Пожарского до пл. Свободы	52:18:0000000:13184	Сооружение	Нижегородская область, г Нижний Новгород, от ТК-235 у д. 18 по ул. Ковалихинская до ТК-245-3 у д. 14/15 по ул. Пискунова, ТК-240-2 у д. 1 по пл. Октябрьская; от ТК-245-1 у д. 2 по ул. Алексеевская до д. 1 по ул. Большая Покровская
		52:18:0000000:12583	Сооружение	Нижегородская область, г Нижний Новгород, от ТК-245 у д.1 по ул. Ульянова до д.1, 2, 4б, 5, 5а, 6 по

Кадастровый номер земельного участка	Адрес (описание местоположения) земельного участка	Кадастровый номер объекта недвижимого имущества	Вид объекта недвижимого имущества	Адрес объекта недвижимого имущества
				ул. Ульянова, д.4б, 5 (гимназия №1), 6, 7а, 7 пл. Минина и Пожарского.
		52:18:0000000:15750	Сооружение	Российская Федерация, Нижегородская область, г. Нижний Новгород, ул. Алексеевская, д.б/16
		52:18:0000000:9564	Сооружение	Нижегородская область, г. Нижний Новгород, уличная водопроводная линия по ул. Варварская от площади Минина и Пожарского до административного здания по ул. Ковалихинская, дом №2, водопровод на дома №№4Б,6,10,12 по ул. Варварская, на административные здания по ул. Варварская, дома №№4,8,14, на административное здание по ул. Ковалихинская, дом №2
		52:18:0000000:9200	Сооружение	Российская Федерация, Нижегородская область, г. Нижний Новгород, канализационные линии от домов №№ 1,4А,11,11Б,11В,11Д,21,23,27,29,34 по ул. Октябрьская, от административных зданий по ул. Октябрьская, дома №№3,9Б,12,15,15Б, от здания ОАО "Сберегательный банк РФ" по ул. Октябрьская, дом №35, от домов №№2,3, корпус 1,3 корпус 2,3 корпус 3,3 корпус 4,5,18А,18Б,18Г,20А по ул. Пискунова, от административного здания по ул. Пискунова, дом №4, от здания Администрации Нижегородского района по ул. Пискунова, дом №1, от домов №№8,10,,16,18 по ул. Пожарского, от административного здания по ул. Пожарского, дом №4, от дома №12Б по ул. Грузинская, от домов №№1,8 по ул. Ошарская, от административных зданий по ул. Ошарская, дома №№8Д,10,10А, от домов №№8,14,14Б по ул. Алексеевская, от административных зданий по ул. Алексеевская, дома №№3,4,13,13Б, от домов №№4,6,7Е,9,10,10В,12,14 по ул. Большая Покровская, от административных зданий по ул.

Кадастровый номер земельного участка	Адрес (описание местоположения) земельного участка	Кадастровый номер объекта недвижимого имущества	Вид объекта недвижимого имущества	Адрес объекта недвижимого имущества
				Большая Покровская, дома №№3,9А,9Б,11,15,16,19Б,19Д, канализационные линии по площади Театральная, ул. Большая Покровская, переулку Чернопрудский, ул. Ошарская, ул. Пискунова, канализационный коллектор d=250-450 по ул. Октябрьская
		52:18:0000000:9240	Сооружение	Нижегородская область, г Нижний Новгород, канализационные линии от домов №№5,12 по ул.Академика И.Н.Блохиной, от здания котельной школы №40 по ул.Варварская, дом №15Б, от дома №27А по ул.Варварская, от здания часовни по ул.Варварская, дом №36А, уличная канализационная линия по ул.Академика И.Н.Блохиной
		52:18:0000000:9161	Сооружение	Нижегородская область, г Нижний Новгород, канализационные линии от дома №6 по набережной Верхне-Волжская, от дома №7 корпус 1 по площади Минина и Пожарского, от административных зданий по площади Минина и Пожарского, дома №№4,6,6А, от домов №№1,2 по ул.Минина, от здания детского сада №9 по ул.Минина, дом №3В, от домов №№5,5А,8,12 по ул.Ульянова, от административных зданий по ул.Ульянова, дома №№4,6, от домов №№4Б,6,10 по ул.Варварская, от административных зданий по ул.Варварская, дома №№4,8,8В,14, от домов №№10,12 по ул.Ковалихинская, от административного здания по ул.Ковалихинская, дом №2, канализационные коллекторы по ул.Варварская и ул.Ковалихинская, уличные канализационные линии по набережной Верхне-Волжская, площади Минина и Пожарского, ул.Варварская, ул.Ульянова
		52:18:0000000:9158	Сооружение	Нижегородская область, г Нижний Новгород, канализационные линии от домов №№47,49 по ул.Ковалихинская, от домов №№21,40,42 по ул.Ошарская, от

Кадастровый номер земельного участка	Адрес (описание местоположения) земельного участка	Кадастровый номер объекта недвижимого имущества	Вид объекта недвижимого имущества	Адрес объекта недвижимого имущества
				домов №№162,164 по ул.Максима Горького, от домов №№4,6 по переулку Ткачева, от домов №№11,45,57 по ул.Володарского, от домов №№35,44 по ул.Варварская, от административного здания по ул.Варварская, дом №33, от здания стоматологической поликлиники по ул.Володарского, дом №56, от здания детского сада №20 по ул.Володарского, дом№63, внутриквартальные канализационные линии по переулку Тихий, по переулку Могилевича, уличные канализационные линии по ул.Ошарская, по ул.Варварская, по ул.Семашко, канализационный коллектор от дома №4 по ул.Володарского
		52:18:0000000:9401	Сооружение	Нижегородская область, г Нижний Новгород, водопроводная линия на административное здание (станция переливания крови) по ул.Варварская, дом №1
		52:18:0000000:9371	Сооружение	Нижегородская область, г Нижний Новгород, уличная водопроводная линия по ул.Варварская, водопровод на дома №№27А,44 по ул.Варварская, ввод на административное здание по ул.Варварская, дом №33
		52:18:0000000:9687	Сооружение	Нижегородская область, г Нижний Новгород, внутриквартальная водопроводная линия по ул.Ошарская от ул.Белинского до ул.Пискунова, водовод d=500 от ул.Ошарская по ул.академика И.Н.Блохиной и ул.Ковалихинская до ул.Варварская, водопроводная линия по ул.академика И.Н.Блохиной от ул.Ошарская до ввода на административное здание по ул.академика И.Н.Блохиной, дом №2 (дом №2 по площади Ошарская), водопроводная линия по ул.Ковалихинская от ул.академика И.Н.Блохиной, водопроводные линии на дома №№8,15,39А,52А,54,56,58 по ул.Ошарская, на дома №№5,12 по ул.академика И.Н.Блохиной, на дома №№100,102,104 по



Кадастровый номер земельного участка	Адрес (описание местоположения) земельного участка	Кадастровый номер объекта недвижимого имущества	Вид объекта недвижимого имущества	Адрес объекта недвижимого имущества
				ул.Белинского, на дома №№1,1А,3 по ул.Ванеева, на дома №№10,12 по ул.Ковалихинская, на здание Сбербанка России по ул.Октябрьская, дом №35, на административное здание по ул.Ошарская, дом №36А, на здание ВНС и ЦТП-15 по ул.Ошарская, дом №15, на здание котельной по ул.Белинского, дом №102А
		52:18:0000000:9688	Сооружение	Нижегородская область, г Нижний Новгород, уличная водопроводная линия по ул. Октябрьская, водопроводные линии по ул. Варварская вдоль здания банка по ул. Октябрьская, дом №35, водопровод на административное здание (концертный зал "Юпитер") по площади Октябрьская, дом №1
		52:18:0000000:7687	Сооружение	Нижегородская обл, г Нижний Новгород, р-н Нижегородский, ул Варварская, д 8/22
52:18:0000000:185	Нижегородская обл., г. Нижний Новгород, Нижегородский и Советский районы, ул. Белинского, от площади Лядова до ул. Максима Горького	52:18:0000000:9950	Сооружение	Нижегородская область, г Нижний Новгород, от ОУП по ул. Генкиной д. 47а до опоры №81 на ул. Лысогорской
		52:18:0000000:9625	Сооружение	Нижегородская область, г Нижний Новгород, уличная водопроводная линия по ул. Пискунова от набережной Верхне-Волжская до ул. Минина; водопровод на дом №14 по ул. Минина, на дома №№6, 14, 15, 20 по набережной Верхне-Волжская, водопроводная линия по набережной Верхне-Волжская от ул. Пискунова, по площади Сенная до ул. Минина
		52:18:0000000:9822	Сооружение	Нижегородская область, г Нижний Новгород, водопроводные линии d=150-200 по ул.Ижорская от ул.Провиантская до ул.Республиканская, линия d=300-200 по ул.Ижорская от ул.Белинского до ул.Бориса Панина, линия по ул.Бориса Панина до заглушки в районе ввода на здание школы № 151 по ул.Бориса Панина, дом № 8 (по ул.Ижорская, дом №54), водопроводная линия по ул.Генкиной и по ул.Ванеева от ул.Полтавская до ввода на здание

Кадастровый номер земельного участка	Адрес (описание местоположения) земельного участка	Кадастровый номер объекта недвижимого имущества	Вид объекта недвижимого имущества	Адрес объекта недвижимого имущества
				технического лица по ул.Ванеева, дом №7 (по ул.Белинского, дом №57), водопроводная линия по ул.Невзоровых от водопроводной линии d=300 по ул.Ижорская до тупика в районе дома №53 по ул.Невзоровых, водовод d=300 по ул.Дунаева от линии d=300 по ул.Ижорская до водовода d=500 по ул.Полтавская, водопроводная линия по ул.Полтавская и по проезду 3-й от линии d=300 по ул.Ижорская до тупика в районе дома №33 по ул.Дунаева (по ул.Полтавская, дом № 13), уличная водопроводная линия d=250 по ул.Республиканская и по ул.Полтавская от линии d=250 по ул.Ижорская до ул.Бориса Панина
		52:18:0000000:13605	Сооружение	Нижегородская область, г Нижний Новгород, ул. Тунгусская: от д. №100 до ул. Белинского
		52:18:0000000:9448	Сооружение	Нижегородская область, г Нижний Новгород, водовод d=300 по ул.Ванеева, ул.Канашская, ул.Рыбинская от водовода по ул.Белинского до водовода по проезду Высоковский, водовод d=300 по ул.Республиканская от ул.Ванеева до ул.Полтавская, водовод d=300-500 по ул.Белинского от ул.Ошарская до ул.Полтавская, водовод d=300 от ул.Белинского до водовода d=300 по площади Свободы
		52:18:0000000:13240	Сооружение	Нижегородская область, г Нижний Новгород, от ЦТП-107 по ул. Невзоровых, 107 до д. 83, 85, 87, 89а, 93, 95, 97, 89, 91, 93а, 122а по ул. Белинского, д. 2а по ул. Полтавская, д. 82 по ул. Невзоровых
		52:18:0000000:9206	Сооружение	Нижегородская область, г Нижний Новгород, канализационные линии от дома №93А по ул.Белинского, уличная канализационная линия d=200 по ул.Белинского
		52:18:0060109:118	Сооружение	Нижегородская область, г Нижний Новгород, водопроводная линия по ул.Белинского от водовода d=300 до ул.Трудовая (тупик), ввод на дом №122А по ул.Белинского

Кадастровый номер земельного участка	Адрес (описание местоположения) земельного участка	Кадастровый номер объекта недвижимого имущества	Вид объекта недвижимого имущества	Адрес объекта недвижимого имущества
		52:18:0060110:792	Сооружение	Нижегородская область, г Нижний Новгород, ул Белинского
		52:18:0070019:36	Здание	Российская Федерация, Нижегородская обл, городской округ город Нижний Новгород, г Нижний Новгород, ул Белинского, д. 61, корп. 1
		52:18:0060109:120	Сооружение	Нижегородская область, г Нижний Новгород, ул Белинского, от существующего коллектора d =600 по ул. Белинского до многофункционального здания общественного пользования в квартале застройки ул. Белинского-Горького-Трудовая (Белинского, 124)
		52:18:0000000:13609	Сооружение	Нижегородская область, г Нижний Новгород, ул. Полтавская от ул. Белинского до ул. Дунаева
		52:18:0000000:26641	Сооружение	Российская Федерация, Нижегородская обл., г. Нижний Новгород, Советский район, от первого смотрового колодца на выпуске от д.5 корп.1 по ул. Полтавская до врезки в канализационную линию D=400мм по ул. Белинского
		52:18:0000000:9025	Сооружение	Нижегородская область, г Нижний Новгород, ул. Генкиной, ул. Ижорская, ул. Республиканская, ул. Белинского
		52:18:0000000:9270	Сооружение	Нижегородская область, г Нижний Новгород, канализационные линии от домов №№106А,106Б,110 по ул.Белинского, от дома №26 по ул.Провиантская (общежитие), от дома №161 по ул.Максима Горького, канализационные линии d=200 по ул.Белинского, ул.Провиантская
52:18:0000000:8976	Сооружение	Нижегородская область, г Нижний Новгород, в квартале улиц Невзоровых-Ванеева-Генкиной-Ижорская		
52:18:0000000:432	Нижегородская обл., г. Нижний Новгород, Нижегородский район, ул. Ошарская (от ул. Пискунова до ул. Белинского) (участок 1)	52:18:0060067:3112	Сооружение	Нижегородская область, г Нижний Новгород, ул Ошарская, д 36
		52:18:0000000:9513	Сооружение	Нижегородская область, г Нижний Новгород, уличная водопроводная линия по ул.Ошарская от ул.Грузинская до ул.Пискунова, водопроводные линии на дома №№1,7,9,9А,9В,9Г,11А,11Д по ул.Ошарская, на дома

Кадастровый номер земельного участка	Адрес (описание местоположения) земельного участка	Кадастровый номер объекта недвижимого имущества	Вид объекта недвижимого имущества	Адрес объекта недвижимого имущества
				№№18А,18В,18Г,20А по ул.Пискунова, на дом №46 по ул.Грузинская, на административные здания по ул.Ошарская, дом №5, по ул.Пискунова, дом №18
		52:18:0000000:9441	Сооружение	Нижегородская область, г Нижний Новгород, водовод по ул.Грузинская, водопровод на дома №№31,33,35,37А,39,40,41А,41Б по ул.Грузинская, на административное здание по ул.Грузинская, дом №37
		52:18:0000000:9200	Сооружение	Российская Федерация, Нижегородская область, г. Нижний Новгород, канализационные линии от домов №№ 1,4А,11,11Б,11В,11Д,21,23,27,29,34 по ул. Октябрьская, от административных зданий по ул. Октябрьская, дома №№3,9Б,12,15,15Б, от здания ОАО "Сберегательный банк РФ" по ул. Октябрьская, дом №35, от домов №№2,3, корпус 1,3 корпус 2,3 корпус 3,3 корпус 4,5,18А,18Б,18Г,20А по ул. Пискунова, от административного здания по ул. Пискунова, дом №4, от здания Администрации Нижегородского района по ул. Пискунова, дом №1, от домов №№8,10,,16,18 по ул. Пожарского, от административного здания по ул. Пожарского, дом №4, от дома №12Б по ул. Грузинская, от домов №№1,8 по ул. Ошарская, от административных зданий по ул. Ошарская, дома №№8Д,10,10А, от домов №№8,14,14Б по ул. Алексеевская, от административных зданий по ул. Алексеевская, дома №№3,4,13,13Б, от домов №№4,6,7Е,9,10,10В,12,14 по ул. Большая Покровская, от административных зданий по ул. Большая Покровская, дома №№3,9А,9Б,11,15,16,19Б,19Д, канализационные линии по площади Театральная, ул. Большая Покровская, переулку

Кадастровый номер земельного участка	Адрес (описание местоположения) земельного участка	Кадастровый номер объекта недвижимого имущества	Вид объекта недвижимого имущества	Адрес объекта недвижимого имущества
				Чернопрудский, ул. Ошарская, ул. Пискунова, канализационный коллектор d=250-450 по ул. Октябрьская
		52:18:0000000:9158	Сооружение	Нижегородская область, г Нижний Новгород, канализационные линии от домов №№47,49 по ул.Ковалихинская, от домов №№21,40,42 по ул.Ошарская, от домов №№162,164 по ул.Максима Горького, от домов №№4,6 по переулку Ткачева, от домов №№11,45,57 по ул.Володарского, от домов №№35,44 по ул.Варварская, от административного здания по ул.Варварская, дом №33, от здания стоматологической поликлиники по ул.Володарского, дом №56, от здания детского сада №20 по ул.Володарского, дом№63, внутриквартальные канализационные линии по переулку Тихий, по переулку Могилевича, уличные канализационные линии по ул.Ошарская, по ул.Варварская, по ул.Семашко, канализационный коллектор от дома №4 по ул.Володарского
		52:18:0000000:9160	Сооружение	Нижегородская область, г Нижний Новгород, канализационные линии от домов №№29,31,33,35,39,40,41,41А,46 по ул.Грузинская, от административного здания по ул.Грузинская, дом №37, от административного здания по ул.Грузинская, дом №41, от административного здания по ул.Алексеевская, дом №24/27, от дома №24 по ул.Алексеевская, от домов №№5,7,9А,9В,9Г,11А,11Д,15,17 по ул.Ошарская, от административного здания по ул.Ошарская, дом №11, от здания ЦТП-15 по ул.Ошарская, дом №15, канализационная линия по ул.Ошарская
		52:18:0000000:9687	Сооружение	Нижегородская область, г Нижний Новгород, внутриквартальная водопроводная линия по ул.Ошарская от ул.Белинского до

Кадастровый номер земельного участка	Адрес (описание местоположения) земельного участка	Кадастровый номер объекта недвижимого имущества	Вид объекта недвижимого имущества	Адрес объекта недвижимого имущества
				ул.Пискунова, водовод d=500 от ул.Ошарская по ул.академика И.Н.Блохиной и ул.Ковалихинская до ул.Варварская, водопроводная линия по ул.академика И.Н.Блохиной от ул.Ошарская до ввода на административное здание по ул.академика И.Н.Блохиной, дом №2 (дом №2 по площади Ошарская), водопроводная линия по ул.Ковалихинская от ул.академика И.Н.Блохиной, водопроводные линии на дома №№8,15,39А,52А,54,56,58 по ул.Ошарская, на дома №№5,12 по ул.академика И.Н.Блохиной, на дома №№100,102,104 по ул.Белинского, на дома №№1,1А,3 по ул.Ванеева, на дома №№10,12 по ул.Ковалихинская, на здание Сбербанка России по ул.Октябрьская, дом №35, на административное здание по ул.Ошарская, дом №36А, на здание ВНС и ЦТП-15 по ул.Ошарская, дом №15, на здание котельной по ул.Белинского, дом №102А
52:18:0000000:435	Нижегородская обл., г. Нижний Новгород, Нижегородский район, по ул. Решетниковская (от ул.Звездинка до ул.Белинского) (участок 2)	52:18:0000000:12800	Сооружение	Нижегородская область, г Нижний Новгород, от ПАВ-1 у д. 78 по ул. Студеная до ПАВ-9 у д. 3а (ЦТП-109) по ул. Володарского, до д. 10 (ЦТП-176) по ул. Славянская
		52:18:0000000:12296	Сооружение	Нижегородская область, г Нижний Новгород, по пер.Гранитный от парка имени Кулибина до ул.Решетниковская
		52:18:0000000:14975	Сооружение	Российская Федерация, Нижегородская область, Нижний Новгород г, от водопроводной линии Д=315 мм, идущей около школы №19 по ул.Славянская,35, до водопроводной линии Д=200-315 мм по пер.Гранитный
		52:18:0000000:9728	Сооружение	Нижегородская область, г. Нижний Новгород, водовод d=400 по ул. Максима Горького от площади Максима Горького до переулка Ткачева, водовод d=300-400 по ул. Семашко от переулка Ткачева до ул. Большая Печерская, водовод d=400 по ул. Решетниковская в границах ул. Звездинка и ул. Максима

Кадастровый номер земельного участка	Адрес (описание местоположения) земельного участка	Кадастровый номер объекта недвижимого имущества	Вид объекта недвижимого имущества	Адрес объекта недвижимого имущества
				<p>Горького, водопроводные линии на дома №№80 корпус 1,131 по ул. Максима Горького, на дома №№26,28,28А,30,49 по ул. Ковалихинская, на дома №№3,4,5,9 по ул. Володарского, на дом №21 по ул. Решетниковская, на дом №31Д по ул. Ульянова, на дома №№7,9 по переулку Гранитный, на дом №4 по переулку Короткий, по переулку Гранитный, по ул. Решетниковская до ул. Тверская, по ул. Тверская до ул. Белинского, от ул. Максима Горького до переулку Гранитный на здание ЦТП по ул. Володарского, дом №3А, на здание ЦТП по ул. Володарского, дом №4А, на здание ЦТП-4 по ул. Ковалихинская, дом №49Б, на здание ЦТП по ул. Ковалихинская, дом №30Б, на административное здание по ул. Максима Горького, дом №125, на здание ТЮЗ по ул. Максима Горького, дом №145, на административное здание по ул. Славянская, дом №33, вдоль административного здания по ул. Решетниковская, дом №2</p>
		52:18:0000000:9662	Сооружение	<p>Нижегородская область, г Нижний Новгород, канализационная линия от домов №№7,9 по ул. Тверская до линии по ул. Славянская, канализационная линия от дома №21 по ул. Решетниковская (по переулку Гранитный, дом №11) до линии d=400 по ул. Решетниковская, канализационная линия d=150-200 по ул. Славянская от ул. Студеная до ул. Решетниковская, канализационный коллектор d=300-400 по ул. Решетниковская от ул. Славянская до коллектора d=800 по ул. Максима Горького, канализационная линия d=300 по переулку Гранитный от ул. Ашхабадская до коллектора d=400 по ул. Решетниковская</p>
52:18:0000000:438	Нижегородская обл., г. Нижний Новгород, Нижегородский	52:18:0000000:12800	Сооружение	Нижегородская область, г Нижний Новгород, от ПАВ-1 у д. 78 по ул. Студеная до ПАВ-9 у д. 3а (ЦТП-109) по ул. Володарского, до д. 10

Кадастровый номер земельного участка	Адрес (описание местоположения) земельного участка	Кадастровый номер объекта недвижимого имущества	Вид объекта недвижимого имущества	Адрес объекта недвижимого имущества
	район, ул. Студеная (от ул. Максима Горького до ул. Белинского)			(ЦТП-176) по ул. Славянская
		52:18:0060123:374	Сооружение	Нижегородская область, г Нижний Новгород, р-н Нижегородский, в квартале в границах улицы Максима Горького, Короленко. Славянская, Студеная
		52:18:0060123:375	Сооружение	Нижегородская область, г Нижний Новгород, р-н Нижегородский, в квартале в границах улицы Максима Горького, Короленко. Славянская, Студеная
		52:18:0000000:14900	Сооружение	Российская Федерация, Нижегородская область, г Нижний Новгород, от места врезки в газопровод по ул. Студеная ( у дома №55) до дома №113/30 по ул. М.Горького
		52:18:0000000:14973	Сооружение	Российская Федерация, Нижегородская область, Нижний Новгород г, От водопроводной линии Д-300 по ул.Студеная до наружной стены ЦТП до наружной стены жилого дома №10А по ул.Славянская
		52:18:0000000:9514	Сооружение	Нижегородская область, г Нижний Новгород, водовод d=300 по ул.Студеная от ул.Белинского до ул.Максима Горького, водопроводные линии на дома №№39,41,42,43,44,45,49,52,52А,53,54,54А,55А,56,59,59А,63 по ул.Студеная, на дома №№1,2А,4,5А,7 по ул.Славянская, на дом №107 по ул.Максима Горького, на административное здание по ул.Студеная, дом №55
		52:18:0000000:9183	Сооружение	Нижегородская область, г Нижний Новгород, канализационные линии от домов №№16,16А,18 по ул.Новая, от домов №№1,3,4,4Б,5,7 по ул.Славянская, от домов №№39,41,42,43,44,45,49,52,52А,53,54,54А,55А,56,59,59А по ул.Студеная, от административных зданий по ул.Студеная, дома №№35А,55, канализационный коллектор по ул.Студеная, уличные канализационные линии по ул.Новая, ул.Славянская, ул.Студеная
52:18:0000000:443	Нижегородская обл., г. Нижний	52:18:0060096:1628	Сооружение	Российская Федерация, Нижегородская обл., г. Нижний



Кадастровый номер земельного участка	Адрес (описание местоположения) земельного участка	Кадастровый номер объекта недвижимого имущества	Вид объекта недвижимого имущества	Адрес объекта недвижимого имущества
	Новгород, Нижегородский район, по ул. Семашко (от Верхне-Волжской набережной до ул. Варварская) (участок 4)			Новгород, от ТК-231 в р-не здания по ул. Ковалихинская, 496 до стены строящего дома в р-не пересечения ул. Ковалихинская-Семашко
52:18:0000000:13181		Сооружение	Нижегородская область, г Нижний Новгород от ТК-227 на пл. Свободы до д. 49 б (ЦТП-113) по ул. Ковалихинская, через ПАВ-2 у д. 51 по ул. Ковалихинская, до ТК-235 у д. 18 по ул. Ковалихинская, ТК-227-5 у д. 4 по ул. Ижорская; от ТК-227-2 у д. 184 по ул. Горького до д. 220 по ул. Горького	
52:18:0000000:9158		Сооружение	Нижегородская область, г Нижний Новгород, канализационные линии от домов №№47,49 по ул. Ковалихинская, от домов №№21,40,42 по ул. Ошарская, от домов №№162,164 по ул. Максима Горького, от домов №№4,6 по переулку Ткачева, от домов №№11,45,57 по ул. Володарского, от домов №№35,44 по ул. Варварская, от административного здания по ул. Варварская, дом №33, от здания стоматологической поликлиники по ул. Володарского, дом №56, от здания детского сада №20 по ул. Володарского, дом №63, внутриквартальные канализационные линии по переулку Тихий, по переулку Могилевича, уличные канализационные линии по ул. Ошарская, по ул. Варварская, по ул. Семашко, канализационный коллектор от дома №4 по ул. Володарского	
52:18:0000000:9728	Сооружение	Российская Федерация, Нижегородская область, г. Нижний Новгород, водовод d=400 по ул. Максима Горького от площади Максима Горького до переулка Ткачева, водовод d=300-400 по ул. Семашко от переулка Ткачева до ул. Большая Печерская, водовод d=400 по ул. Решетниковская в границах ул. Звездинка и ул. Максима Горького, водопроводные линии на дома №№80 корпус 1,131 по ул. Максима Горького, на дома		

Кадастровый номер земельного участка	Адрес (описание местоположения) земельного участка	Кадастровый номер объекта недвижимого имущества	Вид объекта недвижимого имущества	Адрес объекта недвижимого имущества
				<p>№№26,28,28А,30,49 по ул. Ковалихинская, на дома №№3,4,5,9 по ул. Володарского, на дом №21 по ул. Решетниковская, на дом №31Д по ул. Ульянова, на дома №№7,9 по переулку Гранитный, на дом №4 по переулку Короткий, по переулку Гранитный, по ул. Решетниковская до ул. Тверская, по ул. Тверская до ул. Белинского, от ул. Максима Горького до переулка Гранитный на здание ЦТП по ул. Володарского, дом №3А, на здание ЦТП по ул. Володарского, дом №4А, на здание ЦТП-4 по ул. Ковалихинская, дом №49Б, на здание ЦТП по ул. Ковалихинская, дом №30Б, на административное здание по ул. Максима Горького, дом №125, на здание ТЮЗ по ул. Максима Горького, дом №145, на административное здание по ул. Славянская, дом №33, вдоль административного здания по ул. Решетниковская, дом №2</p>
52:18:0000000:447	Нижегородская обл., г. Нижний Новгород, Нижегородский район, ул. Ошарская (от ул. Пискунова до ул. Белинского) (участок 2)	52:18:0000000:9203	Сооружение	Нижегородская область, г. Нижний Новгород, канализационные линии от здания ТЮЗа по ул.Максима Горького, дом №145, от домов №№39А,52А по ул.Ошарская
		52:18:0000000:9687	Сооружение	Нижегородская область, г. Нижний Новгород, внутриквартальная водопроводная линия по ул.Ошарская от ул.Белинского до ул.Пискунова, водовод d=500 от ул.Ошарская по ул.академика И.Н.Блохиной и ул.Ковалихинская до ул.Варварская, водопроводная линия по ул.академика И.Н.Блохиной от ул.Ошарская до ввода на административное здание по ул.академика И.Н.Блохиной, дом №2 (дом №2 по площади Ошарская), водопроводная линия по ул.Ковалихинская от ул.академика И.Н.Блохиной, водопроводные линии на дома №№8,15,39А,52А,54,56,58 по ул.Ошарская, на дома №№5,12 по ул.академика И.Н.Блохиной, на дома №№100,102,104 по ул.Белинского, на дома №№1,1А,3

Кадастровый номер земельного участка	Адрес (описание местоположения) земельного участка	Кадастровый номер объекта недвижимого имущества	Вид объекта недвижимого имущества	Адрес объекта недвижимого имущества
				по ул.Ванеева, на дома №№10,12 по ул.Ковалихинская, на здание Сбербанка России по ул.Октябрьская, дом №35, на административное здание по ул.Ошарская, дом №36А, на здание ВНС и ЦТП-15 по ул.Ошарская, дом №15, на здание котельной по ул.Белинского, дом №102А
52:18:0000000:518	Нижегородская обл., г. Нижний Новгород, Нижегородский район, Казанская набережная	52:18:0060167:169	Сооружение	Нижегородская область, г Нижний Новгород, водопроводная линия по ул.Сеченова от водопроводной линии d=250 по ул.Большая Печерская на административное здание по набережной Казанская, дом № 8
		52:18:0060160:307	Сооружение	Российская Федерация, Нижегородская область, Нижний Новгород г, водопроводные вводы от водопроводной линии D=315 мм, идущей вдоль жилого дома № 5 по Казанской набережной до стены жилого дома № 5 по Казанской набережной
		52:18:0000000:14974	Сооружение	Российская Федерация, Нижегородская область, Нижний Новгород г, от водовода D=500 мм, идущего в районе здания по пл.Сенная, 5, до врезки в водопроводную линию D=315 мм по ул.Сеченова
		52:18:0000000:14977	Сооружение	Российская Федерация, Нижегородская область, Нижний Новгород г, сети канализации от первых смотровых колодцев на выпусках жилого дома №5 по Казанской набережной до канализационного коллектора D=600мм по ул. Сенной
		52:18:0000000:9201	Сооружение	Российская Федерация, Нижегородская область, г Нижний Новгород, канализационные линии от домов №№30,32,33,34А,35,38,44,45,45Б,46,47,48,49,56,57А,57Б,58,60,62,63,64 по ул.Большая Печерская, от административных зданий по ул.Большая Печерская, дома №№34А,43,43А,49, от дома № 4 по ул.Трудовая, от дома №4Б по ул.Провиантская, от домов №№27,33,38 по ул.Минина, от

Кадастровый номер земельного участка	Адрес (описание местоположения) земельного участка	Кадастровый номер объекта недвижимого имущества	Вид объекта недвижимого имущества	Адрес объекта недвижимого имущества
				котельной НИИТО по набережной Верхне-Волжская, дом №18Ж, от административного здания по ул.Минина, дом №35, от административного здания по ул.Фрунзе, дом №7, от административного здания по набережной Казанская, дом №8, канализационные линии d=200 по ул.Большая Печерская, ул.Фрунзе, площади Сенная
52:18:0000000:396	Нижегородская обл., г. Нижний Новгород, Нижегородский район, по ул.Решетниковская (от ул.Звездинка до ул.Белинского) (участок 1)	52:18:0000000:12498	Сооружение	Нижегородская область, г Нижний Новгород, ул Решетниковская от ул.Звездинка до ул. Белинского (участок 1)
		52:18:0000000:9233	Сооружение	Нижегородская область, г Нижний Новгород, канализационные линии от домов №№14,24 по ул.Звездинка, от домов №№9А,9Б по ул.Студеная, от дома №32 по ул.Большая Покровская, от административных зданий по ул.Большая Покровская, дома №№48,50В,50Ж, от здания котельной по ул.Большая Покровская, дом №32А, от административного здания по ул.Звездинка, дом №20А, канализационные линии d=200 по ул.Звездинка, канализационный коллектор d=400 по ул.Звездинка, ул.Алексеевская, ул.Максима Горького
52:18:0000000:144	Нижегородская обл., г. Нижний Новгород, Нижегородский и Советский районы, по ул.Белинского, от площади Лядова до ул.Максима Горького	52:18:0000000:9448	Сооружение	Нижегородская область, г Нижний Новгород, водовод d=300 по ул.Ванеева, ул.Канашская, ул.Рыбинская от водовода по ул.Белинского до водовода по проезду Высоковский, водовод d=300 по ул.Республиканская от ул.Ванеева до ул.Полтавская, водовод d=300-500 по ул.Белинского от ул.Ошарская до ул.Полтавская, водовод d=300 от ул.Белинского до водовода d=300 по площади Свободы
		52:18:0000000:12372	Сооружение	Нижегородская обл., г. Нижний Новгород, по ул. Ломоносова, от ул. Белинского до ул. Невзоровых, участок 1
		52:18:0070014:743	Сооружение	Нижегородская область, г Нижний Новгород, от ТП 165 к жилому дому по улице Белинского 27а

Кадастровый номер земельного участка	Адрес (описание местоположения) земельного участка	Кадастровый номер объекта недвижимого имущества	Вид объекта недвижимого имущества	Адрес объекта недвижимого имущества
		52:18:0000000:12800	Сооружение	Нижегородская область, г Нижний Новгород, от ПАВ-1 у д. 78 по ул. Студеная до ПАВ-9 у д. 3а (ЦТП-109) по ул. Володарского, до д. 10 (ЦТП-176) по ул. Славянская
		52:18:0070014:733	Сооружение	Нижегородская область, г Нижний Новгород, ввод на дом №27А по ул.Белинского
		52:18:0000000:13642	Сооружение	Нижегородская область, г Нижний Новгород, ул. Белинского - основная ветка на территории Нижегородского района. Отводы к решеткам 1/2 - Советского
		52:18:0000000:12341	Сооружение	Нижегородская область, г Нижний Новгород, по ул. Студеная (от ул. Белинского до ул. Тимирязева)
		52:18:0000000:14594	Сооружение	Нижегородская область, г Нижний Новгород, р-н Нижегородский, ул Славянская, 35Б
		52:18:0000000:14595	Сооружение	Нижегородская область, г Нижний Новгород, р-н Нижегородский, ул Славянская, д 35Б
		52:18:0000000:9514	Сооружение	Нижегородская область, г Нижний Новгород, водовод d=300 по ул.Студеная от ул.Белинского до ул.Максима Горького, водопроводные линии на дома №№39,41,42,43,44,45,49,52,52А,53,54,54А,55А,56,59,59А,63 по ул.Студеная, на дома №№1,2А,4,5А,7 по ул.Славянская, на дом №107 по ул.Максима Горького, на административное здание по ул.Студеная, дом №55
		52:18:0000000:9638	Сооружение	Нижегородская область, г Нижний Новгород, водопровод на дома №№39 (дом №13 по ул. Ашхабадская), 41, 41А по ул. Белинского, на дома №№8 (дом №27 по ул. Невзоровых), 15 по ул. Ашхабадская, на дома №№12,14,14А,16,16А,18,20,22,28,30,32 (дом №17 по ул. Ашхабадская), 35,38 (дом №6 по ул.Ломоносова), 39 (дом №68 по ул. Ошарская), 40,42,46 (дом №66 по ул. Ошарская), 48 по ул. Невзоровых, на дом №23 по ул. Тверская (дом №24 по ул. Невзоровых), на дом №11 по ул. Ванеева (дом №41 по ул. Невзоровых), на здание насосной станции №6 по ул. Невзоровых,

Кадастровый номер земельного участка	Адрес (описание местоположения) земельного участка	Кадастровый номер объекта недвижимого имущества	Вид объекта недвижимого имущества	Адрес объекта недвижимого имущества
				дом №39Б
		52:18:0000000:9434	Сооружение	Нижегородская область, г Нижний Новгород, водопроводная линия по ул. Костина, по ул. Воровского, водопровод на дома №№ 5,9,22А по ул. Костина, вводы на административные здания по ул.Костина, дома №№ 7,20, водопровод на дома №№8,8Б по ул. Воровского
		52:18:0000000:9116	Сооружение	Нижегородская область, г Нижний Новгород, канализационные линии от домов №№41,41А,43,47,47А,49,53,55 по ул.Белинского, от дома №53 по ул.Ошарская, от домов №№40,42 по ул.Невзоровых, от здания детского сада №252 по ул.Белинского, дом №55Б, уличная канализационная линия d=200 по ул.Белинского
		52:18:0000000:9147	Сооружение	Нижегородская область, г Нижний Новгород, канализационные линии от домов №№12,17,19,20,21,22,23,26,28,30,31,32 по ул.Невзоровых, от домов №№27,29,33,35,37,39 по ул.Белинского, от домов №№14,17,17А,19,21,23,25 по ул.Тверская, от домов №№ 14,19,21 по ул.Генкиной, от домов №№ 8,10,15,25 по ул.Ашхабадская, от здания котельной по ул.Невзоровых, дом №7Б, от здания детского дома по ул.Невзоровых, дом № 29, канализационные линии d=200 по ул.Невзоровых и ул.Ашхабадская
		52:18:0000000:9135	Сооружение	Нижегородская область, г Нижний Новгород, канализационные линии по ул.Тимирязева, по ул. Кулибина, по ул.Белинского, от административного здания по ул.Кулибина, дом №11
		52:18:0000000:9758	Сооружение	Нижегородская область, г Нижний Новгород, водовод d=500 по проспекту Гагарина от водовода d=500 в районе надземного пешеходного перехода около университета им.Н.И.Лобачевского по проспекту Гагарина до ул.Тимирязева, водовод d=500 от

Кадастровый номер земельного участка	Адрес (описание местоположения) земельного участка	Кадастровый номер объекта недвижимого имущества	Вид объекта недвижимого имущества	Адрес объекта недвижимого имущества
				проспекта Гагарина по ул.Тимирязева, по ул.Кулибина, по ул.Белинского до ул.Костина
		52:18:0000000:9746	Сооружение	Нижегородская область, г Нижний Новгород, водовод d=500 по ул.Пушкина, ул.Кулибина от водовода d=500 по ул.Ветеринарная до ул.Белинского, водопроводная линия d=100 по ул.Цветочная (Советский район) от водопроводной линии d=100 по ул.1-ая Оранжевая до дома №9 по ул.Цветочная, водовод d=300 по ул.Студенческая и ул.Пушкина от водовода d=300 по проспекту Гагарина до ул.Белинского, водовод d=300 по ул.Белинского (по территории парка Пушкина) от водовода d=500 по ул.Пушкина до водовода d=300 по ул.Студеная, водопроводная линия по ул.Кулибина от водопроводной линии d=100 по ул. 1-ая Оранжевая до водовода d=300 по ул.Тимирязева, водовод d=300 по ул.Кулибина, ул.Белинского от водовода d=500 по ул.Тимирязева до дома №33 по ул.Белинского, водовод d=300 по ул.Тимирязева от водовода d=500 по ул.Тимирязева до водопроводной линии d=225 по ул.Генкиной, водопроводная линия по ул.1-ая Оранжевая от дома №8А по ул.Кулибина до дома №38 по ул.1-ая Оранжевая, водопроводная линия на здание ВНС по ул.Тимирязева, дом №3Б, ввод на дом №3А по ул.Тимирязева, водопроводная линия по ул.Кулибина, ул.Студенческая от водопроводной линии d=100 по ул.1-ая Оранжевая до дома №15 по ул.Пушкина, внутриквартальная водопроводная линия по ул.Студенческая от дома №15 по ул.Пушкина до дома №17 по ул.Кулибина, водопроводная линия на здание ЦТП по ул.Тимирязева, дом №1А, ввод на дом №1 по ул.Тимирязева, напорная водопроводная линия на дом №3 по ул.Тимирязева, на дома

Кадастровый номер земельного участка	Адрес (описание местоположения) земельного участка	Кадастровый номер объекта недвижимого имущества	Вид объекта недвижимого имущества	Адрес объекта недвижимого имущества
				<p>№№11,11А.12,15 по ул.Пушкина, ввод на дом №7 по ул.Тимирязева, вводы на дом №3 по ул.Студенческая, на дома №8,8А,10,10А,17 по ул.Кулибина, на дома №32А по ул.1-ая Оранжерейная, на дома №№1,2,2А,2Б,6,6А по ул.2-ая Оранжерейная, водопроводная линия d=200 по ул.Тимирязева от водовода d=300 по ул.Тимирязева до дома №17 по ул.Тимирязева, уличная водопроводная линия по переулку Плодовый от Д=500 по ул.Пушкина до дома №12 по переулку Плодовый, вводы на дома №№43, 45 по ул.Белинского, водопроводная линия по ул.Серафимовича</p>
		52:18:0000000:9728	Сооружение	<p>Российская Федерация, Нижегородская область, г. Нижний Новгород, водовод d=400 по ул. Максима Горького от площади Максима Горького до переулка Ткачева, водовод d=300-400 по ул. Семашко от переулка Ткачева до ул. Большая Печерская, водовод d=400 по ул. Решетниковская в границах ул. Звездинка и ул. Максима Горького, водопроводные линии на дома №№80 корпус 1,131 по ул. Максима Горького, на дома №№26,28,28А,30,49 по ул. Ковалихинская, на дома №№3,4,5,9 по ул. Володарского, на дом №21 по ул. Решетниковская, на дом №31Д по ул. Ульянова, на дома №№7,9 по переулку Гранитный, на дом №4 по переулку Короткий, по переулку Гранитный, по ул. Решетниковская до ул. Тверская, по ул. Тверская до ул. Белинского, от ул. Максима Горького до переулка Гранитный на здание ЦТП по ул. Володарского, дом №3А, на здание ЦТП по ул. Володарского, дом №4А, на здание ЦТП-4 по ул. Ковалихинская, дом №49Б, на здание ЦТП по ул. Ковалихинская, дом №30Б, на административное здание по ул. Максима Горького,</p>



Кадастровый номер земельного участка	Адрес (описание местоположения) земельного участка	Кадастровый номер объекта недвижимого имущества	Вид объекта недвижимого имущества	Адрес объекта недвижимого имущества
				дом №125, на здание ТЮЗ по ул. Максима Горького, дом №145, на административное здание по ул. Славянская, дом №33, вдоль административного здания по ул. Решетниковская, дом №2
		52:18:0000000:13629	Сооружение	Нижегородская область, г Нижний Новгород, ул. Пушкина от д. №3 по ул. Кулибина до ул. Белинского
52:18:0060067:202	Нижегородская обл., г. Нижний Новгород, Нижегородский район, по ул. Володарского (участок 3)	52:18:0000000:9158	Сооружение	Нижегородская область, г Нижний Новгород, канализационные линии от домов №№47,49 по ул.Ковалихинская, от домов №№21,40,42 по ул.Ошарская, от домов №№162,164 по ул.Максима Горького, от домов №№4,6 по переулку Ткачева, от домов №№11,45,57 по ул.Володарского, от домов №№35,44 по ул.Варварская, от административного здания по ул.Варварская, дом №33, от здания стоматологической поликлиники по ул.Володарского, дом №56, от здания детского сада №20 по ул.Володарского, дом№63, внутриквартальные канализационные линии по переулку Тихий, по переулку Могилевича, уличные канализационные линии по ул.Ошарская, по ул.Варварская, по ул.Семашко, канализационный коллектор от дома №4 по ул.Володарского
		52:18:0000000:9728	Сооружение	Российская Федерация, Нижегородская область, г. Нижний Новгород, водовод d=400 по ул. Максима Горького от площади Максима Горького до переулка Ткачева, водовод d=300-400 по ул. Семашко от переулка Ткачева до ул. Большая Печерская, водовод d=400 по ул. Решетниковская в границах ул. Звездинка и ул. Максима Горького, водопроводные линии на дома №№80 корпус 1,131 по ул. Максима Горького, на дома №№26,28,28А,30,49 по ул. Ковалихинская, на дома №№3,4,5,9 по ул. Володарского, на дом №21 по ул. Решетниковская, на дом №31Д по

Кадастровый номер земельного участка	Адрес (описание местоположения) земельного участка	Кадастровый номер объекта недвижимого имущества	Вид объекта недвижимого имущества	Адрес объекта недвижимого имущества
				ул. Ульянова, на дома №№7,9 по переулку Гранитный, на дом №4 по переулку Короткий, по переулку Гранитный, по ул. Решетниковская до ул. Тверская, по ул. Тверская до ул. Белинского, от ул. Максима Горького до переулку Гранитный на здание ЦТП по ул. Володарского, дом №3А, на здание ЦТП по ул. Володарского, дом №4А, на здание ЦТП-4 по ул. Ковалихинская, дом №49Б, на здание ЦТП по ул. Ковалихинская, дом №30Б, на административное здание по ул. Максима Горького, дом №125, на здание ТЮЗ по ул. Максима Горького, дом №145, на административное здание по ул. Славянская, дом №33, вдоль административного здания по ул. Решетниковская, дом №2
52:18:0000000:584	Нижегородская обл., г. Нижний Новгород, Нижегородский район, ул. Володарского (участок 1)	52:18:0000000:9158	Сооружение	Нижегородская область, г Нижний Новгород, канализационные линии от домов №№47,49 по ул.Ковалихинская, от домов №№21,40,42 по ул.Ошарская, от домов №№162,164 по ул.Максима Горького, от домов №№4,6 по переулку Ткачева, от домов №№11,45,57 по ул.Володарского, от домов №№35,44 по ул.Варварская, от административного здания по ул.Варварская, дом №33, от здания стоматологической поликлиники по ул.Володарского, дом №56, от здания детского сада №20 по ул.Володарского, дом№63, внутриквартальные канализационные линии по переулку Тихий, по переулку Могилевича, уличные канализационные линии по ул.Ошарская, по ул.Варварская, по ул.Семашко, канализационный коллектор от дома №4 по ул.Володарского
		52:18:0000000:9687	Сооружение	Нижегородская область, г Нижний Новгород, внутриквартальная водопроводная линия по ул.Ошарская от ул.Белинского до ул.Пискунова, водовод d=500 от ул.Ошарская по ул.академика

Кадастровый номер земельного участка	Адрес (описание местоположения) земельного участка	Кадастровый номер объекта недвижимого имущества	Вид объекта недвижимого имущества	Адрес объекта недвижимого имущества
				И.Н.Блохиной и ул.Ковалихинская до ул.Варварская, водопроводная линия по ул.академика И.Н.Блохиной от ул.Ошарская до ввода на административное здание по ул.академика И.Н.Блохиной, дом №2 (дом №2 по площади Ошарская), водопроводная линия по ул.Ковалихинская от ул.академика И.Н.Блохиной, водопроводные линии на дома №№8,15,39А,52А,54,56,58 по ул.Ошарская, на дома №№5,12 по ул.академика И.Н.Блохиной, на дома №№100,102,104 по ул.Белинского, на дома №№1,1А,3 по ул.Ванеева, на дома №№10,12 по ул.Ковалихинская, на здание Сбербанка России по ул.Октябрьская, дом №35, на административное здание по ул.Ошарская, дом №36А, на здание ВНС и ЦТП-15 по ул.Ошарская, дом №15, на здание котельной по ул.Белинского, дом №102А
52:18:0000000:617	Нижегородская обл., г. Нижний Новгород, Нижегородский район, по ул. Академика И.Н. Блохиной (участок №1)	52:18:0000000:9240	Сооружение	Нижегородская область, г Нижний Новгород, канализационные линии от домов №№5,12 по ул.Академика И.Н.Блохиной, от здания котельной школы №40 по ул.Варварская, дом №15Б, от дома №27А по ул.Варварская, от здания часовни по ул.Варварская, дом №36А, уличная канализационная линия по ул.Академика И.Н.Блохиной
		52:18:0000000:9687	Сооружение	Нижегородская область, г Нижний Новгород, внутриквартальная водопроводная линия по ул.Ошарская от ул.Белинского до ул.Пискунова, водовод d=500 от ул.Ошарская по ул.академика И.Н.Блохиной и ул.Ковалихинская до ул.Варварская, водопроводная линия по ул.академика И.Н.Блохиной от ул.Ошарская до ввода на административное здание по ул.академика И.Н.Блохиной, дом №2 (дом №2 по площади Ошарская), водопроводная линия по ул.Ковалихинская от ул.академика И.Н.Блохиной, водопроводные линии на дома

Кадастровый номер земельного участка	Адрес (описание местоположения) земельного участка	Кадастровый номер объекта недвижимого имущества	Вид объекта недвижимого имущества	Адрес объекта недвижимого имущества
				№№8,15,39А,52А,54,56,58 по ул.Ошарская, на дома №№5,12 по ул.академика И.Н.Блохиной, на дома №№100,102,104 по ул.Белинского, на дома №№1,1А,3 по ул.Ванеева, на дома №№10,12 по ул.Ковалихинская, на здание Сбербанка России по ул.Октябрьская, дом №35, на административное здание по ул.Ошарская, дом №36А, на здание ВНС и ЦТП-15 по ул.Ошарская, дом №15, на здание котельной по ул.Белинского, дом №102А
52:18:0060066:55	Нижегородская обл., г. Нижний Новгород, Нижегородский район, ул. Ошарская, дом №5/31	52:18:0060066:604	Здание	Российская Федерация, Нижегородская область, г. Нижний Новгород, Нижегородский район, ул. Ошарская, дом №5/31
		52:18:0000000:9160	Сооружение	Нижегородская область, г. Нижний Новгород, канализационные линии от домов №№29,31,33,35,39,40,41,41А,46 по ул.Грузинская, от административного здания по ул.Грузинская, дом №37, от административного здания по ул.Грузинская, дом №41, от административного здания по ул.Алексеевская, дом №24/27, от дома №24 по ул.Алексеевская, от домов №№5,7,9А,9В,9Г,11А,11Д,15,17 по ул.Ошарская, от административного здания по ул.Ошарская, дом №11, от здания ЦТП-15 по ул.Ошарская, дом №15, канализационная линия по ул.Ошарская
52:18:0000000:497	Нижегородская обл., г. Нижний Новгород, Нижегородский район, по ул.Октябрьская (от ул.Большая Покровская до ул.Варварская), участок 2	52:18:0060066:515	Сооружение	Нижегородская область, г. Нижний Новгород, уличная водопроводная линия по ул. Октябрьская от административного здания по ул.Алексеевская, дом №10 до ул. Ошарская, водопровод на дома №№21, 27, 29 по ул. Октябрьская
52:18:0000000:12119	Нижегородская обл., г. Нижний Новгород, Нижегородский	52:18:0000000:13184	Сооружение	Нижегородская область, г. Нижний Новгород, от ТК-235 у д. 18 по ул. Ковалихинская до ТК-245-3 у д. 14/15 по ул. Пискунова, ТК-240-2

Кадастровый номер земельного участка	Адрес (описание местоположения) земельного участка	Кадастровый номер объекта недвижимого имущества	Вид объекта недвижимого имущества	Адрес объекта недвижимого имущества
	район, по ул. Октябрьская (от ул. Большая Покровская до ул. Варварская), участок 3 (участок №1)	52:18:0000000:9688	Сооружение	у д. 1 по пл. Октябрьская; от ТК-245-1 у д. 2 по ул. Алексеевская до д. 1 по ул. Большая Покровская Нижегородская область, г Нижний Новгород, уличная водопроводная линия по ул. Октябрьская, водопроводные линии по ул. Варварская вдоль здания банка по ул. Октябрьская, дом №35, водопровод на административное здание (концертный зал "Юпитер") по площади Октябрьская, дом №1
52:18:0060076:18	обл. Нижегородская, г. Нижний Новгород, р-н Нижегородский, ул. Варварская-Володарского	52:18:0000000:9158	Сооружение	Нижегородская область, г Нижний Новгород, канализационные линии от домов №№47,49 по ул.Ковалихинская, от домов №№21,40,42 по ул.Ошарская, от домов №№162,164 по ул.Максима Горького, от домов №№4,6 по переулку Ткачева, от домов №№11,45,57 по ул.Володарского, от домов №№35,44 по ул.Варварская, от административного здания по ул.Варварская, дом №33, от здания стоматологической поликлиники по ул.Володарского, дом №56, от здания детского сада №20 по ул.Володарского, дом№63, внутриквартальные канализационные линии по переулку Тихий, по переулку Могилевича, уличные канализационные линии по ул.Ошарская, по ул.Варварская, по ул.Семашко, канализационный коллектор от дома №4 по ул.Володарского
52:18:0060188:3792	Российская Федерация, Нижегородская обл., г. Нижний Новгород, Нижегородский район, ул. Родионова, 9	52:18:0000000:9083	Сооружение	Нижегородская область, г Нижний Новгород, канализационные линии от домов №№3 корпус 1,3 корпус 2,3 корпус 3,5 корпус 1,5 корпус 2,5 корпус 3,7 корпус 1,7 корпус 2,7 корпус 3,9 корпус 1,9 корпус 2,9 корпус 3 по ул.Фруктовая, от здания детского сада №432 по ул.Фруктовая, дом №9А, от здания школы №35 по ул.Фруктовая, дом №8, от домов №№1,3,5,5А,7,9,11,13,15,17,17 корпус 1,17 корпус 2,17 корпус 3,17 корпус 4 по ул.Родионова, от здания котельной по ул.Родионова, дом №28, от

Кадастровый номер земельного участка	Адрес (описание местоположения) земельного участка	Кадастровый номер объекта недвижимого имущества	Вид объекта недвижимого имущества	Адрес объекта недвижимого имущества
				административного здания по съезду Печерский, дом №32, от административного здания по ул.Большая Печерская, дом №93, от домов №№1,2,3,4,4А,6,8,12,14 по ул.Радужная, от здания котельной по ул.Радужная, дом №2А, от домов №№2,4,5,6,9 по ул.Донецкая, от здания котельной по ул.Донецкая, дом №9В, от домов №№1,2,3,4 по ул.Кудьминская, от дома №49 по ул.Ковровская, от здания ЦТП по ул.Фруктовая, дом №4, канализационный коллектор d=400 по ул.Ковровская, коллектор d=400-600 по ул.Усилова
52:18:0060189:61	Нижегородская обл., г. Нижний Новгород, р-н Нижегородский, ул. Родионова, 7	52:18:0000000:27340	Сооружение	Российская Федерация, Нижегородская обл. г. Нижний Новгород, от ТК-1-3-3 у д.7 до д.28 (СДЮШОР №13) по ул.Родионова
		52:18:0000000:9691	Сооружение	Нижегородская область, г Нижний Новгород, напорные водопроводные линии от здания котельной "Огородная 9/10" по ул. Радужная, дом №2А на дома №№1, 3, 5, 5А, 7, 9 по ул. Родионова, на дом №4 по ул. Донецкая
52:18:0060164:487	Российская Федерация, Нижегородская область, городской округ город Нижний Новгород, город Нижний Новгород, улица Большая Печерская, земельный участок 89	52:18:0060164:299	Сооружение	Нижегородская область, г Нижний Новгород, канализационная линия от дома №22 по ул.Тургенева
		52:18:0000000:7726	Сооружение	Нижегородская обл, г Нижний Новгород, р-н Нижегородский, от точки врезки на ул. Усилова (УТ-430-2а) до внешней стены многоквартирного жилого дома №5 по Казанской набережной
		52:18:0000000:7889	Сооружение	Нижегородская обл, г Нижний Новгород, ул.Новосолдатская, ул.Сеченова, ул.Тургенева
		52:18:0000000:9423	Сооружение	Нижегородская область, г Нижний Новгород, уличная водопроводная линия по ул. Сеченова от ул. Большая Печерская, водопроводные линии на дома №№1,1А,2Б по ул. Сеченова
		52:18:0000000:9950	Сооружение	Нижегородская область, г Нижний Новгород, от ОУП по ул. Генкиной д. 47а до опоры №81 на ул. Лысогорской
52:18:0000000	Нижегородская	52:18:0000000:7726	Сооружение	Нижегородская обл, г Нижний

Кадастровый номер земельного участка	Адрес (описание местоположения) земельного участка	Кадастровый номер объекта недвижимого имущества	Вид объекта недвижимого имущества	Адрес объекта недвижимого имущества
:615	обл., г. Нижний Новгород, Нижегородский район, по ул. Сеченова			Новгород, р-н Нижегородский, от точки врезки на ул. Усилова (УТ-430-2а) до внешней стены многоквартирного жилого дома №5 по Казанской набережной
		52:18:0000000:9423	Сооружение	Нижегородская область, г Нижний Новгород, уличная водопроводная линия по ул. Сеченова от ул. Большая Печерская, водопроводные линии на дома №№1,1А,2Б по ул. Сеченова
		52:18:0000000:9624	Сооружение	Нижегородская область, г Нижний Новгород, водопроводная линия по ул.Максима Горького в границах ул.Тургенева и ул.Большая Печерская, водопроводная линия по ул.Тургенева от переулка Бойновский до ул.Максима Горького, водопроводная линия по переулку Бойновский от ул.Большая Печерская, водопроводные линии на дома №№3,4,5,7,9,12,14,15,15Б,19 по ул.Новосолдатская, на дома №№7,8,14,22 по ул.Тургенева
		52:18:0000000:9950	Сооружение	Нижегородская область, г Нижний Новгород, от ОУП по ул. Генкиной д. 47а до опоры №81 на ул. Лысогорской
		52:18:0000000:7889	Сооружение	Нижегородская обл, г Нижний Новгород, ул.Новосолдатская, ул.Сеченова, ул.Тургенева
52:18:0000000:628	Нижегородская обл., г. Нижний Новгород, Нижегородский район, по ул. Тургенева	52:18:0000000:13268	Сооружение	Нижегородская область, г Нижний Новгород, от котельной по пер. Бойновский, 9д до д. 7, 24б, 24, 26 (поликлиника, гараж поликлиники №2) по ул. Тургенева, д. 93 по ул. Б.Печерская
		52:18:0000000:9624	Сооружение	Нижегородская область, г Нижний Новгород, водопроводная линия по ул.Максима Горького в границах ул.Тургенева и ул.Большая Печерская, водопроводная линия по ул.Тургенева от переулка Бойновский до ул.Максима Горького, водопроводная линия по переулку Бойновский от ул.Большая Печерская, водопроводные линии на дома №№3,4,5,7,9,12,14,15,15Б,19 по ул.Новосолдатская, на дома

Кадастровый номер земельного участка	Адрес (описание местоположения) земельного участка	Кадастровый номер объекта недвижимого имущества	Вид объекта недвижимого имущества	Адрес объекта недвижимого имущества
				№№7,8,14,22 по ул.Тургенева
		52:18:0000000:9871	Сооружение	Нижегородская область, г Нижний Новгород, канализационная линия от дома №14 по ул.Тургенева
		52:18:0000000:9059	Сооружение	Нижегородская область, г Нижний Новгород, ул. Сеченова, ул. Большая Печерская, ул. Тургенева
		52:18:0000000:9262	Сооружение	Нижегородская область, г Нижний Новгород, водопроводные линии на дома №№24А,24Б,28 по ул.Тургенева, на дом №3Б по ул.Сеченова
		52:18:0000000:7889	Сооружение	Сооружение коммунального хозяйства (сооружение канализации)-канализационные линии от домов №№13,15,15Б,19 по ул.Новосолдатская, от домов №№1,1А,2Б,2А по ул. Сеченова, от домов №№24А,24Б по ул.Тургенева
52:18:0060156:6	Нижегородская обл., г. Нижний Новгород, Нижегородский район, ул. Тургенева, дом № 1	52:18:0060156:350	Сооружение	Нижегородская область, г Нижний Новгород, ул Тургенева, д 1
52:18:0060116:341	Российская Федерация, Нижегородская область, г. Нижний Новгород, Нижегородский район, ул. Максима Горького, д.131	52:18:0000000:9728	Сооружение	Российская Федерация, Нижегородская область, г. Нижний Новгород, водовод d=400 по ул. Максима Горького от площади Максима Горького до переулка Ткачева, водовод d=300-400 по ул. Семашко от переулка Ткачева до ул. Большая Печерская, водовод d=400 по ул. Решетниковская в границах ул. Звездинка и ул. Максима Горького, водопроводные линии на дома №№80 корпус 1,131 по ул. Максима Горького, на дома №№26,28,28А,30,49 по ул. Ковалихинская, на дома №№3,4,5,9 по ул. Володарского, на дом №21 по ул. Решетниковская, на дом №31Д по ул. Ульянова, на дома №№7,9 по переулку Гранитный, на дом №4 по переулку Короткий, по переулку Гранитный, по ул. Решетниковская до ул. Тверская, по ул. Тверская до ул. Белинского, от ул. Максима Горького до



Кадастровый номер земельного участка	Адрес (описание местоположения) земельного участка	Кадастровый номер объекта недвижимого имущества	Вид объекта недвижимого имущества	Адрес объекта недвижимого имущества
				<p>переулка Гранитный на здание ЦТП по ул. Володарского, дом №3А, на здание ЦТП по ул. Володарского, дом №4А, на здание ЦТП-4 по ул. Ковалихинская, дом №49Б, на здание ЦТП по ул. Ковалихинская, дом №30Б, на административное здание по ул. Максима Горького, дом №125, на здание ТЮЗ по ул. Максима Горького, дом №145, на административное здание по ул. Славянская, дом №33, вдоль административного здания по ул. Решетниковская, дом №2</p>
52:18:0060116:345	Нижегородская область, г Нижний Новгород, ул Максима Горького	52:18:0000000:9728	Сооружение	<p>Российская Федерация, Нижегородская область, г. Нижний Новгород, водовод d=400 по ул. Максима Горького от площади Максима Горького до переулка Ткачева, водовод d=300-400 по ул. Семашко от переулка Ткачева до ул. Большая Печерская, водовод d=400 по ул. Решетниковская в границах ул. Звездинка и ул. Максима Горького, водопроводные линии на дома №№80 корпус 1,131 по ул. Максима Горького, на дома №№26,28,28А,30,49 по ул. Ковалихинская, на дома №№3,4,5,9 по ул. Володарского, на дом №21 по ул. Решетниковская, на дом №31Д по ул. Ульянова, на дома №№7,9 по переулку Гранитный, на дом №4 по переулку Короткий, по переулку Гранитный, по ул. Решетниковская до ул. Тверская, по ул. Тверская до ул. Белинского, от ул. Максима Горького до переулка Гранитный на здание ЦТП по ул. Володарского, дом №3А, на здание ЦТП по ул. Володарского, дом №4А, на здание ЦТП-4 по ул. Ковалихинская, дом №49Б, на здание ЦТП по ул. Ковалихинская, дом №30Б, на административное здание по ул. Максима Горького, дом №125, на здание ТЮЗ по ул. Максима Горького, дом №145, на административное здание по ул. Славянская, дом №33, вдоль</p>

Кадастровый номер земельного участка	Адрес (описание местоположения) земельного участка	Кадастровый номер объекта недвижимого имущества	Вид объекта недвижимого имущества	Адрес объекта недвижимого имущества
				административного здания по ул. Решетниковская, дом №2
		52:18:0000000:9694	Сооружение	Нижегородская область, г Нижний Новгород, канализационная линия от переулка Гранитный, вдоль здания бывшего кинотеатра «Спутник» по ул.Максима Горького, дом № 141 до коллектора d=800 по ул. Максима Горького
52:18:0060116:155	Нижегородская обл., г. Нижний Новгород, Нижегородский район, площадь Максима Горького	52:18:0060116:16	Объект незавершенного строительства	Нижегородская область, г Нижний Новгород, р-н Нижегородский, ул Максима Горького, в квартале: пер.Гранитный, ул.Решетниковской и ул.М.Горького
52:18:0000000:9246	Нижегородская обл., г. Нижний Новгород, Нижегородский район, переулок Гранитный (от парка имени Кулибина до ул. Решетниковская)	52:18:0000000:9728	Сооружение	<p>Российская Федерация, Нижегородская область, г. Нижний Новгород, водовод d=400 по ул. Максима Горького от площади Максима Горького до переулка Ткачева, водовод d=300-400 по ул. Семашко от переулка Ткачева до ул. Большая Печерская, водовод d=400 по ул. Решетниковская в границах ул. Звездинка и ул. Максима Горького, водопроводные линии на дома №№80 корпус 1,131 по ул. Максима Горького, на дома №№26,28,28А,30,49 по ул. Ковалихинская, на дома №№3,4,5,9 по ул. Володарского, на дом №21 по ул. Решетниковская, на дом №31Д по ул. Ульянова, на дома №№7,9 по переулку Гранитный, на дом №4 по переулку Короткий, по переулку Гранитный, по ул. Решетниковская до ул. Тверская, по ул. Тверская до ул. Белинского, от ул. Максима Горького до переулка Гранитный на здание ЦТП по ул. Володарского, дом №3А, на здание ЦТП по ул. Володарского, дом №4А, на здание ЦТП-4 по ул. Ковалихинская, дом №49Б, на здание ЦТП по ул. Ковалихинская, дом №30Б, на административное здание по ул. Максима Горького, дом №125, на здание ТЮЗ по ул. Максима Горького, дом №145, на</p>

Кадастровый номер земельного участка	Адрес (описание местоположения) земельного участка	Кадастровый номер объекта недвижимого имущества	Вид объекта недвижимого имущества	Адрес объекта недвижимого имущества
				административное здание по ул. Славянская, дом №33, вдоль административного здания по ул. Решетниковская, дом №2
		52:18:0000000:12296	Сооружение	Нижегородская область, г Нижний Новгород, по пер.Гранитный от парка имени Кулибина до ул.Решетниковская
		52:18:0000000:12800	Сооружение	Нижегородская область, г Нижний Новгород, от ПАВ-1 у д. 78 по ул. Студеная до ПАВ-9 у д. 3а (ЦТП-109) по ул. Володарского, до д. 10 (ЦТП-176) по ул. Славянская
		52:18:0000000:14975	Сооружение	Российская Федерация, Нижегородская область, Нижний Новгород г, от водопроводной линии Д=315 мм, идущей около школы №19 по ул.Славянская,35, до водопроводной линии Д=200-315 мм по пер.Гранитный
		52:18:0060115:393	Сооружение	Российская Федерация, Нижегородская обл., г. Н. Новгород, от колодца между административным зданием по ул. Максима Горького, д. №121 и хозяйственным корпусом, расположенном на территории ПКиО им. Кулибина, до врезки в канализационную линию Д=315мм у административного здания по ул. Максима Горького, д №141
		52:18:0000000:9694	Сооружение	Нижегородская область, г Нижний Новгород, канализационная линия от переулка Гранитный, вдоль здания бывшего кинотеатра «Спутник» по ул.Максима Горького, дом № 141 до коллектора d=800 по ул. Максима Горького
52:18:0060115:98	Нижегородская область, г. Нижний Новгород, Нижегородский район, ул. Горького, 145	52:18:0000000:9728	Сооружение	Российская Федерация, Нижегородская область, г. Нижний Новгород, водовод d=400 по ул. Максима Горького от площади Максима Горького до переулка Ткачева, водовод d=300-400 по ул. Семашко от переулка Ткачева до ул. Большая Печерская, водовод d=400 по ул. Решетниковская в границах ул. Звездинка и ул. Максима Горького, водопроводные линии на дома №№80 корпус 1,131 по ул. Максима Горького, на дома

Кадастровый номер земельного участка	Адрес (описание местоположения) земельного участка	Кадастровый номер объекта недвижимого имущества	Вид объекта недвижимого имущества	Адрес объекта недвижимого имущества
				№№26,28,28А,30,49 по ул. Ковалихинская, на дома №№3,4,5,9 по ул. Володарского, на дом №21 по ул. Решетниковская, на дом №31Д по ул. Ульянова, на дома №№7,9 по переулку Гранитный, на дом №4 по переулку Короткий, по переулку Гранитный, по ул. Решетниковская до ул. Тверская, по ул. Тверская до ул. Белинского, от ул. Максима Горького до переулку Гранитный на здание ЦТП по ул. Володарского, дом №3А, на здание ЦТП по ул. Володарского, дом №4А, на здание ЦТП-4 по ул. Ковалихинская, дом №49Б, на здание ЦТП по ул. Ковалихинская, дом №30Б, на административное здание по ул. Максима Горького, дом №125, на здание ТЮЗ по ул. Максима Горького, дом №145, на административное здание по ул. Славянская, дом №33, вдоль административного здания по ул. Решетниковская, дом №2
52:18:0000000:502	Нижегородская обл., г. Нижний Новгород, Нижегородский район, по ул. Ковалихинская (от ул. Варварская до ул. Максима Горького)	52:18:0000000:8813	Сооружение	Нижегородская обл, г Нижний Новгород, От УТ-430 у д.111 по ул. Невзоровых до ЦТП-126 по ул.Трудовая,21а,до ПАВ-2 у д.51 по ул.Ковалихинская
		52:18:0060098:558	Сооружение	Нижегородская область, г Нижний Новгород, ул Ковалихинская
		52:18:0060105:993	Сооружение	Нижегородская область, г Нижний Новгород, от выпусков жилого дома №64 по ул.Ковалихинская до подключения во внутриквартальную канализационную линию
		52:18:0000000:9359	Сооружение	Нижегородская область, г Нижний Новгород,от ТК-436 у д. 250 по ул. М.Горького до д.6а (ЦТП-127) по ул. Трудовая,ТК-436-7 у д.18 (главный корпус НИИТО) по ул. Верхневолжская Набережная
		52:18:0000000:12031	Сооружение	Нижегородская область, г Нижний Новгород, р-н Нижегородский, по ул.Ковалихинской до врезки в коллектор по ул.М.Горького (отКК-1 до КК-33)
		52:18:0000000:	Сооружение	Нижегородская область, г. Нижний

Кадастровый номер земельного участка	Адрес (описание местоположения) земельного участка	Кадастровый номер объекта недвижимого имущества	Вид объекта недвижимого имущества	Адрес объекта недвижимого имущества
		9461		Новгород, водовод Д=300 по ул. Провиантская от ул. Ульянова до ул. Ижорская, водовод d=315 по ул. Ковалихинская от ул. Максима Горького до ул. Провиантская, уличные водопроводные линии по ул. Максима Горького от ул. Провиантская до ул. Варварская и по ул. Фрунзе от ул. Большая Печерская до ул. Ковалихинская, водопроводные линии на дома №№149А,184,186,272 по ул. Максима Горького, на дом №31 по ул. Провиантская, на дома №№56,60,62,90,94 по ул. Ковалихинская, на дома №№45,45Б по ул. Ульянова, на дом №22А по ул. Фрунзе
		52:18:0000000:13181	Сооружение	Нижегородская область, г Нижний Новгород от ТК-227 на пл. Свободы до д. 49 б (ЦТП-113) по ул. Ковалихинская, через ПАВ-2 у д. 51 по ул. Ковалихинская, до ТК-235 у д. 18 по ул. Ковалихинская, ТК-227-5 у д. 4 по ул. Ижорская; от ТК-227-2 у д. 184 по ул. Горького до д. 220 по ул. Горького
		52:18:0000000:13184	Сооружение	Нижегородская область, г Нижний Новгород, от ТК-235 у д. 18 по ул. Ковалихинская до ТК-245-3 у д. 14/15 по ул. Пискунова, ТК-240-2 у д. 1 по пл. Октябрьская; от ТК-245-1 у д. 2 по ул. Алексеевская до д. 1 по ул. Большая Покровская
		52:18:0000000:9729	Сооружение	Нижегородская область, г Нижний Новгород, ковалихинский канализационный коллектор от ул. Нестерова по ул.Ковалихинская, ул.Овражная, по оврагу Ковалихинский, по ул. Надежды Сусловой, ул. им. Генерала Ивлиева И. Д., ул.Маршала Малиновского Р. Я., канализационный коллектор по ул. Родниковая
		52:18:0000000:9164	Сооружение	Российская Федерация, Нижегородская область, г Нижний Новгород, канализационные линии от домов №№21,23,25А по ул.Минина, от дома №28В по ул.Большая Печерская, от домов №№6А,8,14,16 по ул.Провиантская, от дома №56 по ул.Ковалихинская, от домов

Кадастровый номер земельного участка	Адрес (описание местоположения) земельного участка	Кадастровый номер объекта недвижимого имущества	Вид объекта недвижимого имущества	Адрес объекта недвижимого имущества
				№№45,45Б по ул.Ульянова, от административного здания по ул.Минина, дом №25, от административного здания по ул.Большая Печерская, дом №28, от здания котельной НИИ Педиатрии по ул.Семашко, дом №22Е, канализационная линия d=200 по ул.Большая Печерская, канализационная линия d=200-600 по ул.Провиантская
		52:18:0000000:9198	Сооружение	Российская Федерация, Нижегородская область, г. Нижний Новгород, канализационные линии от домов №№3,6,13,14 по ул. Трудовая, от домов №№45А,54,54А по ул. Ульянова, канализационные линии d=200 по ул. Ульянова, ул. Трудовая
		52:18:0000000:9054	Сооружение	Нижегородская область, г Нижний Новгород, ул Ковалихинская
		52:18:0000000:14903	Сооружение	Российская Федерация, Нижегородская область, г Нижний Новгород, от врезки в г/п с/д по ул.Ковалихинской до ШРП на жилом доме №40Б по ул.Варварской
		52:18:0000000:9166	Сооружение	Нижегородская область, г Нижний Новгород, канализационные линии от домов №№17,19А по ул.Минина, от домов №№31Д,31Е,42 по ул.Ульянова, от домов №№5,5А,17,19А,21А,21Б,21В по ул.Семашко, от административных зданий по ул.Семашко, дома №№10,15,17А, от здания детского сада №120 по ул.Семашко, дом №17А, от административного здания по ул.Большая Печерская, дом №20, внутриквартальная канализационная линия по ул.Семашко
		52:18:0000000:9728	Сооружение	Российская Федерация, Нижегородская область, г. Нижний Новгород, водовод d=400 по ул. Максима Горького от площади Максима Горького до переулка Ткачева, водовод d=300-400 по ул. Семашко от переулка Ткачева до ул. Большая Печерская, водовод d=400 по ул.

Кадастровый номер земельного участка	Адрес (описание местоположения) земельного участка	Кадастровый номер объекта недвижимого имущества	Вид объекта недвижимого имущества	Адрес объекта недвижимого имущества
				<p>Решетниковская в границах ул. Звездинка и ул. Максима Горького, водопроводные линии на дома №№80 корпус 1,131 по ул. Максима Горького, на дома №№26,28,28А,30,49 по ул. Ковалихинская, на дома №№3,4,5,9 по ул. Володарского, на дом №21 по ул.</p> <p>Решетниковская, на дом №31Д по ул. Ульянова, на дома №№7,9 по переулку Гранитный, на дом №4 по переулку Короткий, по переулку Гранитный, по ул. Решетниковская до ул. Тверская, по ул. Тверская до ул. Белинского, от ул. Максима Горького до переулка Гранитный на здание ЦТП по ул. Володарского, дом №3А, на здание ЦТП по ул. Володарского, дом №4А, на здание ЦТП-4 по ул.</p> <p>Ковалихинская, дом №49Б, на здание ЦТП по ул. Ковалихинская, дом №30Б, на административное здание по ул. Максима Горького, дом №125, на здание ТЮЗ по ул. Максима Горького, дом №145, на административное здание по ул. Славянская, дом №33, вдоль административного здания по ул. Решетниковская, дом №2</p>
		52:18:0000000:9200	Сооружение	<p>Российская Федерация, Нижегородская область, г. Нижний Новгород, канализационные линии от домов №№ 1,4А,11,11Б,11В,11Д,21,23,27,29,34 по ул. Октябрьская, от административных зданий по ул. Октябрьская, дома №№3,9Б,12,15,15Б, от здания ОАО "Сберегательный банк РФ" по ул. Октябрьская, дом №35, от домов №№2,3, корпус 1,3 корпус 2,3 корпус 3,3 корпус 4,5,18А,18Б,18Г,20А по ул. Пискунова, от административного здания по ул. Пискунова, дом №4, от здания Администрации Нижегородского района по ул. Пискунова, дом №1, от домов №№8,10,16,18 по ул. Пожарского, от административного здания по</p>

Кадастровый номер земельного участка	Адрес (описание местоположения) земельного участка	Кадастровый номер объекта недвижимого имущества	Вид объекта недвижимого имущества	Адрес объекта недвижимого имущества
				ул. Пожарского, дом №4, от дома №12Б по ул. Грузинская, от домов №№1,8 по ул. Ошарская, от административных зданий по ул. Ошарская, дома №№8Д,10,10А, от домов №№8,14,14Б по ул. Алексеевская, от административных зданий по ул. Алексеевская, дома №№3,4,13,13Б, от домов №№4,6,7Е,9,10,10В,12,14 по ул. Большая Покровская, от административных зданий по ул. Большая Покровская, дома №№3,9А,9Б,11,15,16,19Б,19Д, канализационные линии по площади Театральная, ул. Большая Покровская, переулку Чернопрудский, ул. Ошарская, ул. Пискунова, канализационный коллектор d=250-450 по ул. Октябрьская
		52:18:0000000:9161	Сооружение	Нижегородская область, г Нижний Новгород, канализационные линии от дома №6 по набережной Верхне-Волжская, от дома №7 корпус 1 по площади Минина и Пожарского, от административных зданий по площади Минина и Пожарского, дома №№4,6,6А, от домов №№1,2 по ул.Минина, от здания детского сада №9 по ул.Минина, дом №3В, от домов №№5,5А,8,12 по ул.Ульянова, от административных зданий по ул.Ульянова, дома №№4,6, от домов №№4Б,6,10 по ул.Варварская, от административных зданий по ул.Варварская, дома №№4,8,8В,14, от домов №№10,12 по ул.Ковалихинская, от административного здания по ул.Ковалихинская, дом №2, канализационные коллекторы по ул.Варварская и ул.Ковалихинская, уличные канализационные линии по набережной Верхне-Волжская, площади Минина и Пожарского, ул.Варварская, ул.Ульянова
		52:18:0000000:9687	Сооружение	Нижегородская область, г Нижний Новгород, внутриквартальная водопроводная линия по



Кадастровый номер земельного участка	Адрес (описание местоположения) земельного участка	Кадастровый номер объекта недвижимого имущества	Вид объекта недвижимого имущества	Адрес объекта недвижимого имущества
				ул.Ошарская от ул.Белинского до ул.Пискунова, водовод d=500 от ул.Ошарская по ул.академика И.Н.Блохиной и ул.Ковалихинская до ул.Варварская, водопроводная линия по ул.академика И.Н.Блохиной от ул.Ошарская до ввода на административное здание по ул.академика И.Н.Блохиной, дом №2 (дом №2 по площади Ошарская), водопроводная линия по ул.Ковалихинская от ул.академика И.Н.Блохиной, водопроводные линии на дома №№8,15,39А,52А,54,56,58 по ул.Ошарская, на дома №№5,12 по ул.академика И.Н.Блохиной, на дома №№100,102,104 по ул.Белинского, на дома №№1,1А,3 по ул.Ванеева, на дома №№10,12 по ул.Ковалихинская, на здание Сбербанка России по ул.Октябрьская, дом №35, на административное здание по ул.Ошарская, дом №36А, на здание ВНС и ЦТП-15 по ул.Ошарская, дом №15, на здание котельной по ул.Белинского, дом №102А
		52:18:0000000:9022	Сооружение	Нижегородская область, г Нижний Новгород, от ТК-237 у д. 14/43 по ул. Ковалихинская до ТК-237-11 у д. 10 по ул. Нестерова; перемычка от ТК-237-4 до д. 31а по ул. Нестерова; от ТК-237-3 у д. 16 по ул. Ковалихинская до д. 34 (корп. 1,2,3,хозкорпус),д. 34а, 34л по ул. Нестерова, д. 16 по ул. Ковалихинская; от ЦТП-130 по ул. Нестерова,34л до д. 34е, 34д по ул. Ульянова, д. 34 (хоз.блок, пищеблок, лечебный корпус), д. 34а по ул. Нестерова.
52:18:0060106:146	Нижегородская обл., г. Нижний Новгород, Нижегородский район, по улицам Большая Печерская, Максима Горького	52:18:0060106:467	Сооружение	Нижегородская область, г Нижний Новгород, от ТК-436-2 у д.23 по ул.Фрунзе до д.23 по ул. Фрунзе, д.63В (гимназия №13) по ул. Б.Печерская
		52:18:0000000:9461	Сооружение	Нижегородская область, г. Нижний Новгород, водовод D=300 по ул. Провиантская от ул. Ульянова до ул. Ижорская, водовод d=315 по ул. Ковалихинская от ул. Максима

Кадастровый номер земельного участка	Адрес (описание местоположения) земельного участка	Кадастровый номер объекта недвижимого имущества	Вид объекта недвижимого имущества	Адрес объекта недвижимого имущества
				Горького до ул. Провиантская, уличные водопроводные линии по ул. Максима Горького от ул. Провиантская до ул. Варварская и по ул. Фрунзе от ул. Большая Печерская до ул. Ковалихинская, водопроводные линии на дома №№149А,184,186,272 по ул. Максима Горького, на дом №31 по ул. Провиантская, на дома №№56,60,62,90,94 по ул. Ковалихинская, на дома №№45,45Б по ул. Ульянова, на дом №22А по ул. Фрунзе
		52:18:0000000:9673	Сооружение	Нижегородская область, г Нижний Новгород, канализационные линии от домов №№22А,23 по ул.Фрунзе, канализационный коллектор d=400 по ул.Фрунзе
		52:18:0060106:553	Здание	Российская Федерация, Нижегородская обл, городской округ город Нижний Новгород, г Нижний Новгород, ул Фрунзе, д. 14
		52:18:0060106:1252	Здание	Российская Федерация, Нижегородская область, городской округ город Нижний Новгород, город Нижний Новгород, ул.Фрунзе, д.16
		52:18:0060106:671	Сооружение	Нижегородская область, г Нижний Новгород, от гимназии № 13 ул.Большая Печерская, д.63В до врезки в водопровод по ул.Большая Печерская
		52:18:0060106:603	Здание	Нижегородская область, г Нижний Новгород, р-н Нижегородский, ул Максима Горького, д 260
		52:18:0060106:456	Здание	Нижегородская обл, г Нижний Новгород, р-н Нижегородский, ул Максима Горького, д 262
		52:18:0060106:671	Сооружение	Нижегородская область, г Нижний Новгород, от гимназии № 13 ул.Большая Печерская, д.63В до врезки в водопровод по ул.Большая Печерская
		52:18:0000000:9673	Сооружение	Нижегородская область, г Нижний Новгород, канализационные линии от домов №№22А,23 по ул.Фрунзе, канализационный коллектор d=400 по ул.Фрунзе
52:18:0060116:344	Российская Федерация, Нижегородская	52:18:0000000:9728	Сооружение	Российская Федерация, Нижегородская область, г. Нижний Новгород, водовод d=400

Кадастровый номер земельного участка	Адрес (описание местоположения) земельного участка	Кадастровый номер объекта недвижимого имущества	Вид объекта недвижимого имущества	Адрес объекта недвижимого имущества
	область, г. Нижний Новгород, Нижегородский район, ул. Максима Горького, д.139			<p>по ул. Максима Горького от площади Максима Горького до переулка Ткачева, водовод d=300-400 по ул. Семашко от переулка Ткачева до ул. Большая Печерская, водовод d=400 по ул. Решетниковская в границах ул. Звездинка и ул. Максима Горького, водопроводные линии на дома №№80 корпус 1,131 по ул. Максима Горького, на дома №№26,28,28А,30,49 по ул. Ковалихинская, на дома №№3,4,5,9 по ул. Володарского, на дом №21 по ул. Решетниковская, на дом №31Д по ул. Ульянова, на дома №№7,9 по переулку Гранитный, на дом №4 по переулку Короткий, по переулку Гранитный, по ул. Решетниковская до ул. Тверская, по ул. Тверская до ул. Белинского, от ул. Максима Горького до переулка Гранитный на здание ЦТП по ул. Володарского, дом №3А, на здание ЦТП по ул. Володарского, дом №4А, на здание ЦТП-4 по ул. Ковалихинская, дом №49Б, на здание ЦТП по ул. Ковалихинская, дом №30Б, на административное здание по ул. Максима Горького, дом №125, на здание ТЮЗ по ул. Максима Горького, дом №145, на административное здание по ул. Славянская, дом №33, вдоль административного здания по ул. Решетниковская, дом №2</p>
52:18:0060116:156	Нижегородская обл., г. Нижний Новгород, Нижегородский район, площадь Максима Горького	52:18:0000000:9728	Сооружение	<p>Российская Федерация, Нижегородская область, г. Нижний Новгород, водовод d=400 по ул. Максима Горького от площади Максима Горького до переулка Ткачева, водовод d=300-400 по ул. Семашко от переулка Ткачева до ул. Большая Печерская, водовод d=400 по ул. Решетниковская в границах ул. Звездинка и ул. Максима Горького, водопроводные линии на дома №№80 корпус 1,131 по ул. Максима Горького, на дома №№26,28,28А,30,49 по ул. Ковалихинская, на дома</p>

Кадастровый номер земельного участка	Адрес (описание местоположения) земельного участка	Кадастровый номер объекта недвижимого имущества	Вид объекта недвижимого имущества	Адрес объекта недвижимого имущества
				№№3,4,5,9 по ул. Володарского, на дом №21 по ул. Решетниковская, на дом №31Д по ул. Ульянова, на дома №№7,9 по переулку Гранитный, на дом №4 по переулку Короткий, по переулку Гранитный, по ул. Решетниковская до ул. Тверская, по ул. Тверская до ул. Белинского, от ул. Максима Горького до переулка Гранитный на здание ЦТП по ул. Володарского, дом №3А, на здание ЦТП по ул. Володарского, дом №4А, на здание ЦТП-4 по ул. Ковалихинская, дом №49Б, на здание ЦТП по ул. Ковалихинская, дом №30Б, на административное здание по ул. Максима Горького, дом №125, на здание ТЮЗ по ул. Максима Горького, дом №145, на административное здание по ул. Славянская, дом №33, вдоль административного здания по ул. Решетниковская, дом №2
		52:18:0060116:16	Объект незавершеного строительства	Нижегородская область, г Нижний Новгород, р-н Нижегородский, ул Максима Горького, в квартале: пер.Гранитный, ул.Решетниковской и ул.М.Горького
52:18:0060112:15	Нижегородская обл., г. Нижний Новгород, Нижегородский район, ул. Максима Горького, 149а	52:18:0000000:9036	Сооружение	Нижегородская область, г Нижний Новгород, ул.Ошарская, ул.Ванеева, ул.Максима Горького, площадь Свободы
52:18:0000000:574	Нижегородская обл., г. Нижний Новгород, Нижегородский район, ул. Ижорская (от ул.Максима Горького до ул.Белинского)	52:18:0000000:13181	Сооружение	Нижегородская область, г Нижний Новгород от ТК-227 на пл. Свободы до д. 49 б (ЦТП-113) по ул. Ковалихинская, через ПАВ-2 у д. 51 по ул. Ковалихинская, до ТК-235 у д. 18 по ул. Ковалихинская, ТК-227-5 у д. 4 по ул. Ижорская; от ТК-227-2 у д. 184 по ул. Горького до д. 220 по ул. Горького
		52:18:0000000:9461	Сооружение	Нижегородская область, г. Нижний Новгород, водовод Д=300 по ул. Провиантская от ул. Ульянова до ул. Ижорская, водовод d=315 по ул. Ковалихинская от ул. Максима Горького до ул. Провиантская, уличные водопроводные линии по

Кадастровый номер земельного участка	Адрес (описание местоположения) земельного участка	Кадастровый номер объекта недвижимого имущества	Вид объекта недвижимого имущества	Адрес объекта недвижимого имущества
				ул. Максима Горького от ул. Провиантская до ул. Варварская и по ул. Фрунзе от ул. Большая Печерская до ул. Ковалихинская, водопроводные линии на дома №№149А,184,186,272 по ул. Максима Горького, на дом №31 по ул. Провиантская, на дома №№56,60,62,90,94 по ул. Ковалихинская, на дома №№45,45Б по ул. Ульянова, на дом №22А по ул. Фрунзе
		52:18:0000000:9450	Сооружение	Нижегородская область, г Нижний Новгород, уличная водопроводная линия по ул.Ижорская от ул.Максима Горького до ул.Белинского
		52:18:0000000:9822	Сооружение	Нижегородская область, г Нижний Новгород, водопроводные линии d=150-200 по ул.Ижорская от ул.Провиантская до ул.Республиканская, линия d=300-200 по ул.Ижорская от ул.Белинского до ул.Бориса Панина, линия по ул.Бориса Панина до заглушки в районе ввода на здание школы № 151 по ул.Бориса Панина, дом № 8 (по ул.Ижорская, дом №54), водопроводная линия по ул.Генкиной и по ул.Ванеева от ул.Полтавская до ввода на здание технического лицея по ул.Ванеева, дом №7 (по ул.Белинского, дом №57), водопроводная линия по ул.Невзоровых от водопроводной линии d=300 по ул.Ижорская до тупика в районе дома №53 по ул.Невзоровых, водовод d=300 по ул.Дунаева от линии d=300 по ул.Ижорская до водовода d=500 по ул.Полтавская, водопроводная линия по ул.Полтавская и по проезду 3-й от линии d=300 по ул.Ижорская до тупика в районе дома №33 по ул.Дунаева (по ул.Полтавская, дом № 13), уличная водопроводная линия d=250 по ул.Республиканская и по ул.Полтавская от линии d=250 по ул.Ижорская до ул.Бориса Панина
		52:18:0000000:9270	Сооружение	Нижегородская область, г Нижний Новгород, канализационные линии от домов №№106А,106Б,110 по

Кадастровый номер земельного участка	Адрес (описание местоположения) земельного участка	Кадастровый номер объекта недвижимого имущества	Вид объекта недвижимого имущества	Адрес объекта недвижимого имущества
				ул.Белинского, от дома №26 по ул.Провиантская (общежитие), от дома №161 по ул.Максима Горького, канализационные линии d=200 по ул.Белинского, ул.Провиантская
52:18:0000000:329	Нижегородская обл, г Нижний Новгород, Нижегородский район, по ул.Провиантская (от Верхне-Волжской набережной до ул. Ижорская) (участок 5)	52:18:0000000:9461	Сооружение	Нижегородская область, г. Нижний Новгород, водовод Д=300 по ул. Провиантская от ул. Ульянова до ул. Ижорская, водовод d=315 по ул. Ковалихинская от ул. Максима Горького до ул. Провиантская, уличные водопроводные линии по ул. Максима Горького от ул. Провиантская до ул. Варварская и по ул. Фрунзе от ул. Большая Печерская до ул. Ковалихинская, водопроводные линии на дома №№149А,184,186,272 по ул. Максима Горького, на дом №31 по ул. Провиантская, на дома №№56,60,62,90,94 по ул. Ковалихинская, на дома №№45,45Б по ул. Ульянова, на дом №22А по ул. Фрунзе
		52:18:0000000:27324	Сооружение	Российская Федерация, Нижегородская область, г. Нижний Новгород, канализационная линия от первого смотрового колодца дома №4 по ул. Ижорская до врезки в канализационную линию, идущую по ул. Провиантская
		52:18:0000000:9270	Сооружение	Нижегородская область, г Нижний Новгород, канализационные линии от домов №№106А,106Б,110 по ул.Белинского, от дома №26 по ул.Провиантская (общежитие), от дома №161 по ул.Максима Горького, канализационные линии d=200 по ул.Белинского, ул.Провиантская
52:18:0060110:778	Нижегородская обл., г. Нижний Новгород, Нижегородский район, ул. Максима Горького,161	52:18:0000000:9270	Сооружение	Нижегородская область, г Нижний Новгород, канализационные линии от домов №№106А,106Б,110 по ул.Белинского, от дома №26 по ул.Провиантская (общежитие), от дома №161 по ул.Максима Горького, канализационные линии d=200 по ул.Белинского, ул.Провиантская
		52:18:0000000:9512	Сооружение	Нижегородская область, г Нижний Новгород, водовод d=300 по

Кадастровый номер земельного участка	Адрес (описание местоположения) земельного участка	Кадастровый номер объекта недвижимого имущества	Вид объекта недвижимого имущества	Адрес объекта недвижимого имущества
				ул.Максима Горького от площади Свободы до ул.Белинского, водовод d=300 по ул.Трудовая от ул.Максима Горького до здания ЦТП-№3 по ул.Трудовая, дом №21А, водопроводные линии на дома №№21,23 по ул.Трудовая, на дом №163,250 по ул.Максима Горького, дома №№20,26 по ул.Провиантская (общезитие ННИИТО), дом №118 по ул.Белинского, на дома №№77,93А,95А по ул.Ковалихинская
52:18:0060096:46	Нижегородская обл., г. Нижний Новгород, Нижегородский район, ул. Максима Горького, 186	52:18:0000000:13286	Сооружение	Нижегородская область, г Нижний Новгород, от ЦТП-113 по ул. Ковалихинская, 496 до д. 51, 53, 55, 57, 49а (д/с № 7) по ул. Ковалихинская, д. 9а (д/с № 289) по пер. Короткий, д. 20 по ул. Провиантская, д. 184, 186 по ул. Горького
		52:18:0060096:866	Сооружение	Нижегородская обл, г Нижний Новгород, ул Максима Горького
		52:18:0000000:9461	Сооружение	Нижегородская область, г. Нижний Новгород, водовод Д=300 по ул. Провиантская от ул. Ульянова до ул. Ижорская, водовод d=315 по ул. Ковалихинская от ул. Максима Горького до ул. Провиантская, уличные водопроводные линии по ул. Максима Горького от ул. Провиантская до ул. Варварская и по ул. Фрунзе от ул. Большая Печерская до ул. Ковалихинская, водопроводные линии на дома №№149А,184,186,272 по ул. Максима Горького, на дом №31 по ул. Провиантская, на дома №№56,60,62,90,94 по ул. Ковалихинская, на дома №№45,45Б по ул. Ульянова, на дом №22А по ул. Фрунзе
52:18:0000000:442	Нижегородская обл., г. Нижний Новгород, Нижегородский район, по ул. Провиантская (от Верхне-Волжской набережной до ул.Ижорская) (участок 4)	52:18:0000000:9461	Сооружение	Нижегородская область, г Нижний Новгород, уличная водопроводная линия по ул. Пискунова от набережной Верхне-Волжская до ул. Минина; водопровод на дом №14 по ул. Минина, на дома №№6, 14, 15, 20 по набережной Верхне-Волжская, водопроводная линия по набережной Верхне-Волжская от ул. Пискунова, по площади Сенная до ул. Минина

Кадастровый номер земельного участка	Адрес (описание местоположения) земельного участка	Кадастровый номер объекта недвижимого имущества	Вид объекта недвижимого имущества	Адрес объекта недвижимого имущества
		52:18:0000000:13286	Сооружение	Нижегородская область, г Нижний Новгород, от ЦТП-113 по ул. Ковалихинская, 496 до д. 51, 53, 55, 57, 49а (д/с № 7) по ул. Ковалихинская, д. 9а (д/с № 289) по пер. Короткий, д. 20 по ул. Провиантская, д. 184, 186 по ул. Горького
		52:18:0060096:868	Сооружение	Нижегородская область, г Нижний Новгород, ул Провиантская
		52:18:0000000:9625	Сооружение	Нижегородская область, г Нижний Новгород, уличная водопроводная линия по ул. Пискунова от набережной Верхне-Волжская до ул. Минина; водопровод на дом №14 по ул. Минина, на дома №№6, 14, 15, 20 по набережной Верхне-Волжская, водопроводная линия по набережной Верхне-Волжская от ул. Пискунова, по площади Сенная до ул. Минина
52:18:0060097:1901	Российская Федерация, Нижегородская область, г. Нижний Новгород, ул. Максима Горького, 218/22	52:18:0000000:13181	Сооружение	Нижегородская область, г Нижний Новгород от ТК-227 на пл. Свободы до д. 49 б (ЦТП-113) по ул. Ковалихинская, через ПАВ-2 у д. 51 по ул. Ковалихинская, до ТК-235 у д. 18 по ул. Ковалихинская, ТК-227-5 у д. 4 по ул. Ижорская; от ТК-227-2 у д. 184 по ул. Горького до д. 220 по ул. Горького
52:18:0060110:16	Нижегородская обл., г. Нижний Новгород, Нижегородский район, ул. Максима Горького, 165	52:18:0060110:1965	Сооружение	Российская Федерация, Нижегородская обл., г.Н.Новгород, от ТК-439к10 у жилого дома №165 по ул. М.Горького до стены жилого дома №165 по ул. М.Горького
		52:18:0060110:1966	Сооружение	Российская Федерация, Нижегородская обл., г.Н.Новгород, от ТК-439к10 у жилого дома №165 по ул. М.Горького до стены жилого дома №165 по ул. М.Горького
		52:18:0000000:14972	Сооружение	Российская Федерация, Нижегородская область, Нижний Новгород г, от первых смотровых колодцев на выпусках жилого дома № 165 по ул. Максима Горького до врезки в канализационный коллектор Д=800мм по ул. Максима Горького
		52:18:0000000:9625	Сооружение	Нижегородская область, г Нижний Новгород, уличная водопроводная



Кадастровый номер земельного участка	Адрес (описание местоположения) земельного участка	Кадастровый номер объекта недвижимого имущества	Вид объекта недвижимого имущества	Адрес объекта недвижимого имущества
				линия по ул. Пискунова от набережной Верхне-Волжская до ул. Минина; водопровод на дом №14 по ул. Минина, на дома №№6, 14, 15, 20 по набережной Верхне-Волжская, водопроводная линия по набережной Верхне-Волжская от ул. Пискунова, по площади Сенная до ул. Минина
52:18:0000000:7772	Российская Федерация, Нижегородская обл., г. Нижний Новгород, Нижегородский район, ул. Большая Печерская (от ул. Пискунова до ул. Родионова), включая площадь Сенную	52:18:0000000:7953	Сооружение	Нижегородская обл, г Нижний Новгород, от точки врезки в существующий газопровод среднего давления на улице Родионова до проектируемой газовой котельной возле Вознесенского Печерского мужского монастыря
		52:18:0060160:280	Сооружение	Нижегородская область, город Нижний Новгород, Нижегородский район, ул. Большая Печерская, 66, 68б
		52:18:0060160:281	Сооружение	Нижегородская область, г Нижний Новгород, р-н Нижегородский, ул Большая Печерская, д 68в
		52:18:0000000:9624	Сооружение	Нижегородская область, г Нижний Новгород, водопроводная линия по ул.Максима Горького в границах ул.Тургенева и ул.Большая Печерская, водопроводная линия по ул.Тургенева от переулка Бойновский до ул.Максима Горького, водопроводная линия по переулку Бойновский от ул.Большая Печерская, водопроводные линии на дома №№3,4,5,7,9,12,14,15,15Б,19 по ул.Новосолдатская, на дома №№7,8,14,22 по ул.Тургенева
		52:18:0000000:9083	Сооружение	Нижегородская область, г Нижний Новгород, канализационные линии от домов №№3 корпус 1,3 корпус 2,3 корпус 3,5 корпус 1,5 корпус 2,5 корпус 3,7 корпус 1,7 корпус 2,7 корпус 3,9 корпус 1,9 корпус 2,9 корпус 3 по ул.Фруктовая, от здания детского сада №432 по ул.Фруктовая, дом №9А, от здания школы №35 по ул.Фруктовая, дом №8, от домов №№1,3,5,5А,7,9,11,13,15,17,17 корпус 1,17 корпус 2,17 корпус 3,17 корпус 4 по ул.Родионова, от

Кадастровый номер земельного участка	Адрес (описание местоположения) земельного участка	Кадастровый номер объекта недвижимого имущества	Вид объекта недвижимого имущества	Адрес объекта недвижимого имущества
				здания котельной по ул.Родионова, дом №28, от административного здания по съезду Печерский, дом №32, от административного здания по ул.Большая Печерская, дом №93, от домов №№1,2,3,4,4А,6,8,12,14 по ул.Радужная, от здания котельной по ул.Радужная, дом №2А, от домов №№2,4,5,6,9 по ул.Донецкая, от здания котельной по ул.Донецкая, дом №9В, от домов №№1,2,3,4 по ул.Кудьминская, от дома №49 по ул.Ковровская, от здания ЦТП по ул.Фруктовая, дом №4, канализационный коллектор d=400 по ул.Ковровская, коллектор d=400-600 по ул.Усилова
		52:18:0000000:9950	Сооружение	Нижегородская область, г Нижний Новгород, от ОУП по ул. Генкиной д. 47а до опоры №81 на ул. Лысогорской
		52:18:0000000:14974	Сооружение	Российская Федерация, Нижегородская область, Нижний Новгород г, от водовода Д=500 мм, идущего в районе здания по пл.Сенная, 5, до врезки в водопроводную линию Д=315 мм по ул.Сеченова
		52:18:0000000:14977	Сооружение	Российская Федерация, Нижегородская область, Нижний Новгород г, сети канализации от первых смотровых колодцев на выпусках жилого дома №5 по Казанской набережной до канализационного коллектора Д=600мм по ул. Сенной
		52:18:0000000:9438	Сооружение	Нижегородская область, г Нижний Новгород, уличная водопроводная линия по ул.Большая Печерская от водовода d=300 от площади Сенная до ул.Сеченова, водопровод на дом №81 по ул.Большая Печерская
		52:18:0000000:9439	Сооружение	Нижегородская область, г Нижний Новгород, уличная водопроводная линия по ул.Большая Печерская от административного здания по ул.Большая Печерская, дом №77 до административного здания по ул.Большая Печерская, дом №72, водопровод на дом №70 по

Кадастровый номер земельного участка	Адрес (описание местоположения) земельного участка	Кадастровый номер объекта недвижимого имущества	Вид объекта недвижимого имущества	Адрес объекта недвижимого имущества
				ул.Большая Печерская
		52:18:0000000:9611	Сооружение	Нижегородская область, г Нижний Новгород, водопровод на дома №№3,12,12В,13,14,15,16,16А,18,28,30,33,34А,38,44,46,48 по ул.Большая Печерская, на административные здания по ул.Большая Печерская, дома №№11,19, на дом №45 по ул.Пискунова, на дом №4Б по ул.Провиантская, уличная водопроводная линия от ул.Ульянова по ул.Пискунова, по ул.Большая Печерская до ул.Ковровская
		52:18:0000000:9631	Сооружение	Российская Федерация, Нижегородская область, г Нижний Новгород, водопровод на дома №№2 (дом №8 по площади Минина и Пожарского), 5, 11, 13А, 15Б, 17, 18, 18А, 19А, 21, 23, 25А, 33, 38 (дом №2 по ул. Фрунзе) по ул. Минина, на административное здание по ул. Минина, дом №20Г, на дом №7 корпус 1 по площади Минина и Пожарского, на административное здание по площади Минина и Пожарского, дом №10А, на дом №3 по ул. Нестерова, на дом №17 по набережной Верхне-Волжская, внутриквартальная водопроводная линия от водовода d=500 по ул. Минина вдоль дома №1 по ул. Минина, водопровод на здание котельной по набережной Верхне-Волжская, дом №18Ж, водопроводная линия от водовода d=600 по ул. Минина до набережной Верхне-Волжская; водовод по площади Минина и Пожарского от ул. Большая Покровская, по ул. Минина, по площади Сенная до ул. Большая Печерская, водопроводная линия по ул. Ульянова от площади Минина и Пожарского до водовода d=500 по ул. Ульянова
		52:18:0060106:671	Сооружение	Нижегородская область, г Нижний Новгород, от гимназии № 13 ул.Большая Печерская, д.63В до врезки в водопровод по ул.Большая Печерская

Кадастровый номер земельного участка	Адрес (описание местоположения) земельного участка	Кадастровый номер объекта недвижимого имущества	Вид объекта недвижимого имущества	Адрес объекта недвижимого имущества
		52:18:0000000:9469	Сооружение	Нижегородская область, г Нижний Новгород, водовод по ул.Максима Горького от водовода по ул.Белинского до площади Сенная
		52:18:0000000:9201	Сооружение	Российская Федерация, Нижегородская область, г Нижний Новгород, канализационные линии от домов №№30,32,33,34А,35,38,44,45,45Б,46,47,48,49,56,57А,57Б,58,60,62,63,64 по ул.Большая Печерская, от административных зданий по ул.Большая Печерская, дома №№34А,43,43А,49, от дома №4 по ул.Трудовая, от дома №4Б по ул.Провиантская, от домов №№27,33,38 по ул.Минина, от котельной НИИТО по набережной Верхне-Волжская, дом №18Ж, от административного здания по ул.Минина, дом №35, от административного здания по ул.Фрунзе, дом №7, от административного здания по набережной Казанская, дом №8, канализационные линии d=200 по ул.Большая Печерская, ул.Фрунзе, площади Сенная
		52:18:0060103:255	Здание	Российская Федерация, Нижегородская обл, городской округ город Нижний Новгород, г Нижний Новгород, ул Большая Печерская, д. 40
		52:18:0060104:319	Сооружение	Российская Федерация, Нижегородская обл., г. Нижний Новгород, Нижегородский район, ул. Минина, 31а и 33а, Б.Печерская, 34а
		52:18:0000000:9163	Сооружение	Нижегородская область, г Нижний Новгород, канализационные линии от домов №№18,18А по ул.Минина, от дома №2 по ул.Семашко, от домов №№8А,9,14,15,17,19 по набережной Верхне-Волжская, от дома №3 по ул.Нестерова, внутриквартальные канализационные линии по ул.Провиантская, по ул.Максима Горького, по ул.Нестерова, по площади Сенная (вдоль Городской клинической больницы №3 по набережной Верхне-Волжская), уличная канализационная линия

Кадастровый номер земельного участка	Адрес (описание местоположения) земельного участка	Кадастровый номер объекта недвижимого имущества	Вид объекта недвижимого имущества	Адрес объекта недвижимого имущества
				по набережной Верхне-Волжская
		52:18:0000000:9458	Сооружение	Нижегородская область, г Нижний Новгород, уличная водопроводная линия d=200 по ул.Большая Печерская от ул.Провиантская до площади Сенная, водопровод на дома №№41,41А по ул.Большая Печерская, на административные здания по ул.Большая Печерская, дома №№49,55
		52:18:0000000:28163	Сооружение	Сети холодного водоснабжения Д=160мм до северной границы земельного участка объекта "Реконструкция здания (корпус №2) по адресу: г. Нижний Новгород, ул. Большая Печерская, дом 2 5/12"
		52:18:0060088:132	Сооружение	Нижегородская область, г Нижний Новгород, р-н Нижегородский, ул Большая Печерская, д 2
		52:18:0000000:9370	Сооружение	Нижегородская область, г Нижний Новгород, уличная водопроводная линия по ул.Провиантская, водопровод на дома №№6А,8 по ул.Провиантская, на дом №27 по ул.Минина, на административное здание по ул.Минина, дом №25
		52:18:0000000:9166	Сооружение	Нижегородская область, г Нижний Новгород, канализационные линии от домов №№17,19А по ул.Минина, от домов №№31Д,31Е,42 по ул.Ульянова, от домов №№5,5А,17,19А,21А,21Б,21В по ул.Семашко, от административных зданий по ул.Семашко, дома №№10,15,17А, от здания детского сада №120 по ул.Семашко, дом №17А, от административного здания по ул.Большая Печерская, дом №20, внутриквартальная канализационная линия по ул.Семашко
		52:18:0000000:9728	Сооружение	Российская Федерация, Нижегородская область, г. Нижний Новгород, водовод d=400 по ул. Максима Горького от площади Максима Горького до переулка Ткачева, водовод d=300-400 по ул. Семашко от переулка Ткачева до ул. Большая Печерская, водовод d=400 по ул.

Кадастровый номер земельного участка	Адрес (описание местоположения) земельного участка	Кадастровый номер объекта недвижимого имущества	Вид объекта недвижимого имущества	Адрес объекта недвижимого имущества
				<p>Решетниковская в границах ул. Звездинка и ул. Максима Горького, водопроводные линии на дома №№80 корпус 1,131 по ул. Максима Горького, на дома №№26,28,28А,30,49 по ул. Ковалихинская, на дома №№3,4,5,9 по ул. Володарского, на дом №21 по ул.</p> <p>Решетниковская, на дом №31Д по ул. Ульянова, на дома №№7,9 по переулку Гранитный, на дом №4 по переулку Короткий, по переулку Гранитный, по ул. Решетниковская до ул. Тверская, по ул. Тверская до ул. Белинского, от ул. Максима Горького до переулка Гранитный на здание ЦТП по ул. Володарского, дом №3А, на здание ЦТП по ул. Володарского, дом №4А, на здание ЦТП-4 по ул.</p> <p>Ковалихинская, дом №49Б, на здание ЦТП по ул. Ковалихинская, дом №30Б, на административное здание по ул. Максима Горького, дом №125, на здание ТЮЗ по ул. Максима Горького, дом №145, на административное здание по ул. Славянская, дом №33, вдоль административного здания по ул. Решетниковская, дом №2</p>
		52:18:0000000:28159	Сооружение	<p>Российская Федерация, Нижегородская область, г. Нижний Новгород, от второго фланца задвижки в колодце на врезке в водопроводную линию Д=315мм по ул. Б.Печерская до водопроводного колодца на углу д.21 по ул. Б.Печерская</p>
		52:18:0000000:9156	Сооружение	<p>Нижегородская область, г. Нижний Новгород, канализационные линии от домов №№3,8,11,12,12В,13,14,14Б,15,16,16А,16Б,17А,18,19А,19Б,21 по ул.Большая Печерская, от административного здания по ул.Большая Печерская, дом №7, от здания кадетской школы №4 по ул.Большая Печерская, дом №16Б, от дома №4А по ул.Нестерова, от домов №№45,47 по ул.Пискунова, от домов №№11,11А,13А,15А,15Б</p>

Кадастровый номер земельного участка	Адрес (описание местоположения) земельного участка	Кадастровый номер объекта недвижимого имущества	Вид объекта недвижимого имущества	Адрес объекта недвижимого имущества
				по ул.Минина, уличная канализационная линия по ул.Нестерова
		52:18:0000000:9544	Сооружение	Нижегородская область, г Нижний Новгород, водовод d=500 по ул. Нестерова от ул. Ковалихинская до ул. Минина, водопровод на дома №№4А, 35, 39, 41 по ул. Нестерова, водопровод на дом №8 по ул. Большая Печерская, на административное здание по ул. Большая Печерская, дом №7, водопроводная линия от водовода d=500 по ул. Нестерова до здания котельной по ул. Нестерова, дом №31А
		52:18:0000000:9022	Сооружение	Нижегородская область, г Нижний Новгород, от ТК-237 у д. 14/43 по ул. Ковалихинская до ТК-237-11 у д. 10 по ул. Нестерова; перемычка от ТК-237-4 до д. 31а по ул. Нестерова; от ТК-237-3 у д. 16 по ул. Ковалихинская до д. 34 (корп. 1,2,3,хозкорпус),д. 34а, 34л по ул. Нестерова, д. 16 по ул. Ковалихинская; от ЦТП-130 по ул. Нестерова,34л до д. 34е, 34д по ул. Ульянова, д. 34 (хоз.блок, пищеблок, лечебный корпус), д. 34а по ул. Нестерова.
52:18:0060160:7	Нижегородская обл., г. Нижний Новгород, Нижегородский район, ул. Б. Печерская, пл. Сенная, Казанская набережная	52:18:0060160:292	Объект незавершеного строительства	Нижегородская область, г Нижний Новгород, по ул.Большая Печерская-пл. Сенная
		52:18:0000000:9201	Сооружение	Российская Федерация, Нижегородская область, г Нижний Новгород, канализационные линии от домов №№30,32,33,34А,35,38,44,45,45Б,46,47,48,49,56,57А,57Б,58,60,62,63,64 по ул.Большая Печерская, от административных зданий по ул.Большая Печерская, дома №№34А,43,43А,49, от дома № 4 по ул.Трудовая, от дома №4Б по ул.Провиантская, от домов №№27,33,38 по ул.Минина, от котельной НИИТО по набережной Верхне-Волжская, дом №18Ж, от административного здания по ул.Минина, дом №35, от административного здания по ул.Фрунзе, дом №7, от административного здания по

Кадастровый номер земельного участка	Адрес (описание местоположения) земельного участка	Кадастровый номер объекта недвижимого имущества	Вид объекта недвижимого имущества	Адрес объекта недвижимого имущества
				набережной Казанская, дом №8, канализационные линии d=200 по ул.Большая Печерская, ул.Фрунзе, площади Сенная
		52:18:0060160:665	Сооружение	Российская Федерация, Нижегородская область, город Нижний Новгород, ул. Большая Печерская - пл. Сенная
		52:18:0000000:9332	Сооружение	Нижегородская область, г Нижний Новгород, канализационная линия от домов №№3,5,7,7А по ул.Новосолдатская
52:18:0000000:14375	Российская Федерация, Нижегородская область, г. Нижний Новгород, пл. Сенная, около дома 15	52:18:0000000:9624	Сооружение	Нижегородская область, г Нижний Новгород, водопроводная линия по ул.Максима Горького в границах ул.Тургенева и ул.Большая Печерская, водопроводная линия по ул.Тургенева от переулка Бойновский до ул.Максима Горького, водопроводная линия по переулку Бойновский от ул.Большая Печерская, водопроводные линии на дома №№3,4,5,7,9,12,14,15,15Б,19 по ул.Новосолдатская, на дома №№7,8,14,22 по ул.Тургенева
52:18:0060188:40	Нижегородская обл., г. Нижний Новгород, Нижегородский район, ул. Родионова, 15	52:18:0000000:9083	Сооружение	Нижегородская область, г Нижний Новгород, канализационные линии от домов №№3 корпус 1,3 корпус 2,3 корпус 3,5 корпус 1,5 корпус 2,5 корпус 3,7 корпус 1,7 корпус 2,7 корпус 3,9 корпус 1,9 корпус 2,9 корпус 3 по ул.Фруктовая, от здания детского сада №432 по ул.Фруктовая, дом №9А, от здания школы №35 по ул.Фруктовая, дом №8, от домов №№1,3,5,5А,7,9,11,13,15,17,17 корпус 1,17 корпус 2,17 корпус 3,17 корпус 4 по ул.Родионова, от здания котельной по ул.Родионова, дом №28, от административного здания по съезду Печерский, дом №32, от административного здания по ул.Большая Печерская, дом №93, от домов №№1,2,3,4,4А,6,8,12,14 по ул.Радужная, от здания котельной по ул.Радужная, дом №2А, от домов №№2,4,5,6,9 по ул.Донецкая, от здания котельной по ул.Донецкая, дом №9В, от домов №№1,2,3,4 по



Кадастровый номер земельного участка	Адрес (описание местоположения) земельного участка	Кадастровый номер объекта недвижимого имущества	Вид объекта недвижимого имущества	Адрес объекта недвижимого имущества
				ул.Кудьминская, от дома №49 по ул.Ковровская, от здания ЦТП по ул.Фруктовая, дом №4, канализационный коллектор d=400 по ул.Ковровская, коллектор d=400-600 по ул.Усилова
		52:18:0060188:3742	Сооружение	Нижегородская область, г Нижний Новгород, ул Родионова, ул Фруктовая

*Сведения о земельных участках, которые будут отнесены к территориям общего пользования или имуществу общего пользования*

Условный номер земельного участка	Площадь м <sup>2</sup>	Категория земель	Вид разрешенного использования земельного участка	Адрес (описание местоположения)
52:18:0060106:3У178	778	Земли населённых пунктов	Земельные участки (территории) общего пользования, транспорт	Нижегородская обл., г. Нижний Новгород, Нижегородский район, ул. Максима Горького, уч.178
52:18:0060189:3У176	28	Земли населённых пунктов	Земельные участки (территории) общего пользования, транспорт	Нижегородская обл., г. Нижний Новгород, Нижегородский район, ул. Родионова, уч.176

*Сведения о земельных участках, которые будут отнесены к территориям общего пользования или имуществу общего пользования в соответствии с решениями документации по планировке территории, утвержденной приказом министерства градостроительной деятельности и развития агломераций Нижегородской области от 24.06.2022 № 06-01-03/28*

Условный номер земельного участка	Площадь м <sup>2</sup>	Категория земель	Вид разрешенного использования земельного участка	Адрес (описание местоположения)
52:18:0060123:3У1	583	Земли населённых пунктов	Земельные участки (территории) общего пользования	г. Нижний Новгород, ул. М.Горького, уч.1
52:18:0060119:3У3	49	Земли населённых пунктов	Земельные участки (территории) общего пользования	г. Нижний Новгород, ул. М.Горького, уч.3
52:18:0000000: 3У9	18664	Земли населённых пунктов	Земельные участки (территории) общего пользования	г. Н. Новгород, ул. Б. Печерская, уч.9
52:18:0000000: 3У12	413	Земли населённых пунктов	Земельные участки (территории) общего пользования	г. Н. Новгород, ул. Ошарская, уч.12

Условный номер земельного участка	Площадь м <sup>2</sup>	Категория земель	Вид разрешенного использования земельного участка	Адрес (описание местоположения)
52:18:0000000: 3У16	285	Земли населённых пунктов	Земельные участки (территории) общего пользования	г. Н. Новгород, ул. Сеченова, уч.16
52:18:0060164: 3У23	793	Земли населённых пунктов	Земельные участки (территории) общего пользования	г. Н. Новгород, ул. Б. Печерская, уч.23
52:18:0000000: 3У25	8196	Земли населённых пунктов	Земельные участки (территории) общего пользования	г. Н. Новгород, ул. Б. Печерская, уч.25
52:18:0060156: 3У26	347	Земли населённых пунктов	Земельные участки (территории) общего пользования	г. Н. Новгород, пл. Сенная, уч.26
52:18:0060156: 3У27	21	Земли населённых пунктов	Земельные участки (территории) общего пользования	г. Н. Новгород, пл. Сенная, уч.27
52:18:0060167: 3У33	33	Земли населённых пунктов	Земельные участки (территории) общего пользования	г. Н. Новгород, ул. Б. Печерская, уч.33

*Перечень координат характерных точек образуемых земельных участков  
(система координат – ГСК-52)*

Обозначение характерных точек границы	Координаты	
	Х, м	У, м
Условный номер земельного участка: 52:18:0060156:3У173		
2000	529418,91	2218203,70
2001	529431,15	2218222,8
2002	529398,70	2218244,86
2003	529384,51	2218223,58
2004	529389,46	2218220,00
2007	529396,17	2218230,58
2006	529411,61	2218220,77
2005	529404,89	2218210,20
2000	529418,91	2218203,70
Условный номер земельного участка: 52:18:0060156:3У174		
2005	529404,89	2218210,20
2006	529411,61	2218220,77
2007	529396,17	2218230,58
2004	529389,46	2218220,00
2005	529404,89	2218210,20
Условный номер земельного участка: 52:18:0060106:3У179		
2008	529733,71	2217962,87

Обозначение характерных точек границы	Координаты	
	Х, м	У, м
2009	529745,71	2217975,60
2064	529740,43	2217980,77
2063	529741,14	2217981,52
2029	529736,38	2217986,14
2028	529723,00	2217972,57
2008	529733,71	2217962,87
Условный номер земельного участка: 52:18:0060106:3У180		
2031	529752,58	2217988,16
2032	529757,26	2217993,19
2033	529753,29	2217996,89
2034	529756,75	2218000,61
2035	529753,33	2218003,77
2025	529751,03	2218006,16
2026	529742,29	2217997,75
2030	529745,23	2217995,01
2031	529752,58	2217988,16
Условный номер земельного участка: 52:18:0060106:3У181		
2018	529762,86	2218004,86
2036	529767,99	2218009,37

Обозначение характерных точек границы	Координаты	
	Х, м	У, м
2024	529761,65	2218016,39
2019	529756,71	2218011,63
2018	529762,86	2218004,86
Условный номер земельного участка: 52:18:0060106:3У183		
2053	529800,09	2218020,76
2054	529813,42	2218033,80
2057	529797,46	2218050,83
2052	529779,71	2218033,76
2051	529782,08	2218031,09
2058	529786,68	2218035,63
2059	529793,35	2218028,19
2060	529795,69	2218025,59
2061	529796,79	2218024,34
2062	529797,19	2218023,97
2053	529800,09	2218020,76
Условный номер земельного участка: 52:18:0060106:3У184		
2054	529813,42	2218033,80
2055	529825,41	2218045,51
2056	529809,40	2218062,32
2057	529797,46	2218050,83
2054	529813,42	2218033,80
Условный номер земельного участка: 52:18:0060106:3У178		
2011	529765,77	2217979,25
2012	529765,79	2217980,24
2013	529766,56	2217983,95
2014	529768,07	2217987,78
2015	529769,63	2217990,98
2022	529780,11	2218001,23
2016	529783,14	2218004,19
2050	529778,52	2218009,88
2021	529777,02	2218008,73
2048	529772,13	2218014,26
2038	529768,87	2218011,39
2023	529763,09	2218017,77
2024	529761,65	2218016,39
2036	529768,00	2218009,36
2049	529769,50	2218010,69
2047	529770,40	2218011,47
2046	529772,35	2218009,70
2045	529773,71	2218010,91
2044	529776,23	2218008,10
2043	529774,94	2218006,81

Обозначение характерных точек границы	Координаты	
	Х, м	У, м
2042	529777,03	2218004,52
2020	529768,28	2217996,54
2041	529764,61	2217993,50
2039	529760,56	2217998,06
2040	529762,28	2217999,59
2037	529759,84	2218002,18
2017	529762,65	2218004,67
2018	529762,86	2218004,86
2019	529756,71	2218011,63
2025	529751,03	2218006,16
2034	529756,75	2218000,61
2033	529753,29	2217996,89
2032	529757,26	2217993,19
2031	529752,58	2217988,16
2026	529742,29	2217997,75
2027	529719,45	2217975,77
2028	529723,00	2217972,57
2029	529736,38	2217986,14
2063	529741,14	2217981,52
2064	529740,43	2217980,77
2009	529745,71	2217975,60
2010	529750,30	2217979,75
2011	529765,77	2217979,25
Условный номер земельного участка: 52:18:0060106:3У182		
2134	529786,76	2217994,15
2133	529789,69	2217996,87
2016	529783,14	2218004,19
2022	529780,11	2218001,23
2134	529786,76	2217994,15
Условный номер земельного участка: 52:18:0060189:3У176		
24	529782,30	2218686,04
23	529781,17	2218689,89
643	529774,45	2218687,93
25	529775,56	2218684,07
24	529782,30	2218686,04
Условный номер земельного участка: 52:18:0060189:3У177		
1141	529340,31	2216789,43
1142	529342,42	2216795,8
1179	529333,74	2216798,16
1181	529331,64	2216792,41
1141	529340,31	2216789,43
Условный номер земельного участка:		

Обозначение характерных точек границы	Координаты	
	Х, м	У, м
52:18:0060106:146:3У175 (1)		
2008	529733,71	2217962,87
2009	529745,71	2217975,6
2010	529750,3	2217979,75
2011	529765,77	2217979,25
2012	529765,79	2217980,24
2013	529766,56	2217983,95
2014	529768,07	2217987,78
2015	529769,63	2217990,98
2022	529780,11	2218001,23
2134	529786,76	2217994,15
2133	529789,69	2217996,87
2016	529783,14	2218004,19
2161	529792,6	2218013,44
2132	529791,72	2218014,57
2131	529790,42	2218016,26
2130	529779,54	2218028,77
2129	529780,61	2218029,75
3020	529778,27	2218032,38
2023	529763,09	2218017,77
2049	529769,5	2218010,69
2047	529770,4	2218011,47
2046	529771,96	2218012,86
2045	529773,71	2218010,91
2044	529776,23	2218008,1
2043	529774,94	2218006,81
2042	529777,03	2218004,52
2020	529768,28	2217996,54
2041	529764,61	2217993,5
2039	529760,56	2217998,06
2040	529758,2	2218000,72
2037	529759,84	2218002,18
2036	529767,99	2218009,37
2024	529761,65	2218016,39
2027	529719,45	2217975,77
2008	529733,71	2217962,87
Условный номер земельного участка: 52:18:0060106:146:3У175(2)		
2053	529800,09	2218020,76
2054	529813,42	2218033,8
2055	529825,41	2218045,51
2056	529809,4	2218062,32
2052	529779,71	2218033,76
2051	529782,08	2218031,09

Обозначение характерных точек границы	Координаты	
	Х, м	У, м
2058	529786,68	2218035,63
2059	529793,35	2218028,19
2060	529795,68	2218025,58
2061	529796,79	2218024,34
2062	529797,19	2218023,97
2053	529800,09	2218020,76

*Перечень координат характерных точек границ земельного участка, подлежащего уточнению, сведения о котором внесены в Единый государственный реестр недвижимости, без координат границ (система координат – ГСК-52)*

Обозначение характерных точек границы	Координаты	
	X, м	Y, м
Кадастровый номер земельного участка: 52:18:0060106:2		
3001	529783,14	2218004,19
3002	529792,60	2218013,44
3003	529791,72	2218014,57
3004	529790,42	2218016,26
3005	529779,54	2218028,77
3006	529782,08	2218031,09
3007	529779,71	2218033,76
3008	529763,09	2218017,77
3009	529768,87	2218011,39
3010	529772,13	2218014,26
3011	529777,02	2218008,73
3012	529778,52	2218009,88
3001	529783,14	2218004,19

*Перечень координат характерных точек образуемых земельных участков в соответствии с решениями документации по планировке территории, утвержденной приказом министерства градостроительной деятельности и развития агломераций Нижегородской области от 24.06.2022 № 06-01-03/28 (система координат – ГСК-52)*

Обозначение характерных точек границы	Координаты	
	X, м	Y, м
Условный номер земельного участка: 52:18:0060123:3У1		
1206	529110,65	2216030,86
1204	529116,93	2216050,25
1236	529114,33	2216053,58
1235	529114,48	2216054,05
1234	529114,44	2216054,74
1233	529114,27	2216055,22
1232	529113,84	2216055,58
1231	529113,20	2216055,81
1230	529112,69	2216055,82
1229	529110,23	2216058,98

Обозначение характерных точек границы	Координаты	
	X, м	Y, м
1228	529098,59	2216058,47
1227	529098,56	2216059,14
1226	529096,94	2216059,13
1225	529096,98	2216058,40
1224	529093,80	2216058,57
1237	529093,67	2216058,09
1207	529087,14	2216038,81
1206	529110,65	2216030,86
Условный номер земельного участка: 52:18:0060123:3У2		
1207	529087,14	2216038,81
1237	529093,67	2216058,09

Обозначение характерных точек границы	Координаты	
	Х, м	У, м
1224	529093,80	2216058,57
1223	529069,65	2216057,42
1238	529069,58	2216056,88
1240	529090,96	2216057,94
1241	529085,01	2216039,51
1208	529085,54	2216039,35
1207	529087,14	2216038,81
Условный номер земельного участка: 52:18:0060119:3У3		
1193	529161,56	2216179,00
1192	529162,61	2216182,16
1252	529139,15	2216190,52
1247	529138,94	2216189,92
1243	529146,19	2216186,42
1193	529161,56	2216179,00
Условный номер земельного участка: 52:18:0060123:356:3У4		
1208	529079,46	2216021,37
1241	529085,54	2216039,35
1240	529085,00	2216039,52
1301	529090,96	2216057,94
1302	529071,11	2216056,96
1239	529069,26	2216044,54
1273	529068,95	2216034,94
1274	529066,97	2216025,60
1208	529079,46	2216021,37
Условный номер земельного участка: 52:18:0060112:3У5		
1169	529468,79	2217096,90
1173	529470,83	2217102,59
1175	529465,94	2217105,86
1174	529463,03	2217100,82
1169	529468,79	2217096,90
Условный номер земельного участка: 52:18:0060112:3У6		
1181	529331,64	2216792,41
1179	529333,71	2216798,17
1184	529330,45	2216799,36
1183	529321,50	2216801,96
1180	529319,73	2216796,49
1181	529331,64	2216792,41
Условный номер земельного участка: 52:18:0060160: 3У31		

Обозначение характерных точек границы	Координаты	
	Х, м	У, м
58	529920,68	2218379,53
59	529916,55	2218391,21
60	529911,86	2218389,59
61	529911,62	2218390,14
62	529897,56	2218384,60
63	529902,61	2218370,98
58	529920,68	2218379,53
Условный номер земельного участка: 52:18:0060160:3У32		
64	529947,03	2218378,11
65	529926,93	2218430,81
7	529886,15	2218416,55
66	529892,87	2218397,40
67	529900,97	2218400,57
68	529904,24	2218401,89
69	529908,22	2218403,39
70	529907,06	2218406,54
71	529906,12	2218406,19
72	529901,32	2218419,63
73	529915,79	2218424,96
74	529922,63	2218405,92
75	529915,89	2218403,26
76	529919,34	2218395,43
77	529921,92	2218396,30
78	529923,04	2218393,57
79	529925,88	2218394,60
80	529928,35	2218388,51
81	529939,72	2218392,95
82	529945,79	2218377,70
64	529947,03	2218378,11
Условный номер земельного участка: 52:18:0060160:3У7		
73	529915,79	2218424,96
72	529901,32	2218419,63
71	529906,12	2218406,19
70	529907,06	2218406,54
69	529908,22	2218403,39
83	529914,75	2218405,84
75	529915,89	2218403,26
74	529922,63	2218405,92
73	529915,79	2218424,96
Условный номер земельного участка: 52:18:0000000:3У9		
7	529886,15	2218416,55
8	529883,54	2218415,74
9	529834,01	2218550,96
10	529826,80	2218569,13

Обозначение характерных точек границы	Координаты	
	Х, м	У, м
11	529836,69	2218572,63
12	529835,94	2218574,70
384	529852,30	2218580,57
385	529848,08	2218592,32
14	529834,60	2218587,48
406	529833,93	2218589,82
15	529816,13	2218651,57
16	529817,23	2218652,12
17	529815,01	2218656,91
18	529827,51	2218662,14
19	529823,49	2218683,02
20	529820,74	2218701,12
315	529812,10	2218768,65
314	529812,63	2218780,47
313	529811,62	2218795,45
312	529828,73	2218799,34
309	529831,17	2218800,03
308	529849,66	2218725,23
307	529855,75	2218727,07
306	529864,28	2218714,21
305	529871,97	2218700,56
304	529872,91	2218698,66
303	529873,31	2218697,01
302	529875,85	2218697,90
540	529878,58	2218696,93
539	529885,22	2218697,94
538	529903,97	2218706,64
542	529908,42	2218705,99
286	529909,31	2218697,78
285	529894,63	2218690,75
284	529898,12	2218683,38
283	529895,88	2218682,27
282	529893,61	2218687,02
281	529879,60	2218680,41
280	529902,26	2218634,44
279	529910,51	2218639,25
278	529921,52	2218609,97
277	529927,31	2218611,87
276	529927,79	2218609,98
275	529928,11	2218608,79
274	529924,77	2218607,75
273	529926,28	2218602,51
272	529918,80	2218599,91
271	529913,38	2218598,19
270	529912,67	2218597,97
269	529912,86	2218597,42
268	529908,17	2218596,09
267	529901,83	2218594,28

Обозначение характерных точек границы	Координаты	
	Х, м	У, м
266	529889,46	2218591,04
265	529890,48	2218587,53
264	529892,04	2218583,77
263	529904,55	2218588,19
262	529910,71	2218590,65
261	529915,87	2218592,91
260	529920,94	2218595,38
259	529927,92	2218598,69
258	529930,31	2218599,72
257	529938,42	2218577,67
256	529938,35	2218577,65
255	529935,64	2218581,75
254	529933,49	2218585,00
253	529934,30	2218585,54
252	529932,15	2218589,06
251	529929,14	2218591,22
250	529928,80	2218591,03
249	529927,11	2218594,08
248	529922,34	2218591,15
247	529921,94	2218591,32
246	529916,35	2218588,08
245	529918,35	2218584,39
244	529920,56	2218580,49
243	529922,60	2218577,07
242	529924,81	2218573,52
241	529926,81	2218570,36
240	529929,13	2218566,70
239	529931,29	2218563,32
238	529933,75	2218559,26
237	529936,26	2218555,15
236	529938,73	2218550,21
235	529940,71	2218546,69
234	529943,01	2218542,47
233	529945,33	2218538,42
232	529947,39	2218534,70
231	529949,60	2218530,43
230	529951,81	2218526,17
229	529956,49	2218528,58
228	529959,38	2218520,71
227	529955,09	2218519,29
226	529951,39	2218518,07
225	529947,51	2218516,71
224	529943,59	2218515,34
223	529943,84	2218514,61
222	529940,31	2218513,38
221	529941,08	2218511,13
220	529936,72	2218511,45
219	529935,13	2218514,53

Обозначение характерных точек границы	Координаты	
	Х, м	У, м
218	529937,45	2218515,73
217	529940,13	2218517,11
216	529941,18	2218517,93
215	529943,70	2218521,35
214	529943,35	2218522,31
213	529941,93	2218526,14
212	529939,66	2218530,56
211	529937,57	2218534,62
210	529935,58	2218538,51
209	529928,83	2218534,52
208	529928,65	2218534,91
207	529935,37	2218538,95
206	529933,06	2218542,78
205	529930,79	2218546,66
204	529928,93	2218549,57
203	529926,25	2218554,05
202	529923,79	2218558,17
201	529921,55	2218561,92
200	529919,33	2218565,54
199	529919,62	2218565,71
198	529917,48	2218569,28
197	529915,05	2218572,55
196	529912,84	2218575,99
195	529910,50	2218579,65
194	529907,98	2218583,67
193	529903,97	2218584,47
192	529898,97	2218582,65
191	529893,24	2218579,22
190	529895,63	2218575,67
189	529898,11	2218571,88
188	529900,69	2218568,09
187	529902,82	2218564,85
186	529905,21	2218561,18
185	529907,19	2218558,13
184	529909,47	2218554,68
183	529911,58	2218551,36
182	529913,57	2218548,26
181	529915,78	2218544,60
180	529917,76	2218540,94
179	529919,75	2218537,32
178	529921,62	2218533,94
177	529922,24	2218534,23
176	529923,98	2218530,41
175	529922,22	2218529,54
174	529924,01	2218524,90
173	529925,35	2218520,80
172	529926,26	2218521,10
171	529927,79	2218517,24

Обозначение характерных точек границы	Координаты	
	Х, м	У, м
170	529930,13	2218511,95
169	529927,10	2218510,54
168	529924,65	2218509,40
167	529923,03	2218508,65
166	529922,04	2218510,54
165	529920,20	2218514,06
164	529918,36	2218517,57
163	529916,52	2218521,09
162	529915,26	2218524,40
161	529913,98	2218527,96
160	529912,57	2218531,50
159	529910,53	2218536,20
158	529908,14	2218540,07
157	529906,48	2218543,59
156	529904,50	2218547,26
155	529901,99	2218552,84
154	529898,15	2218551,00
153	529898,70	2218549,63
152	529898,05	2218549,37
151	529898,98	2218544,99
150	529900,72	2218540,74
149	529902,13	2218537,37
148	529903,58	2218533,62
147	529903,29	2218533,51
146	529902,34	2218535,75
145	529896,19	2218533,00
144	529890,07	2218530,21
143	529886,18	2218528,44
142	529881,91	2218526,49
141	529878,85	2218525,26
140	529875,94	2218524,26
139	529873,57	2218522,93
138	529876,11	2218516,37
137	529878,30	2218517,26
136	529879,27	2218514,99
135	529882,57	2218516,40
134	529885,59	2218517,88
133	529889,89	2218519,92
132	529893,93	2218521,56
131	529892,98	2218523,81
130	529894,94	2218524,62
129	529895,91	2218522,32
128	529899,73	2218523,79
127	529902,73	2218524,94
126	529901,50	2218528,30
125	529904,77	2218529,54
124	529905,07	2218528,72
123	529906,39	2218525,15



Обозначение характерных точек границы	Координаты	
	X, м	Y, м
122	529907,28	2218522,77
121	529908,73	2218523,25
120	529909,37	2218521,79
119	529910,80	2218518,56
118	529912,23	2218515,16
117	529913,67	2218511,49
116	529915,11	2218507,82
115	529916,43	2218504,48
114	529920,46	2218506,32
113	529923,17	2218500,50
112	529926,81	2218502,08
111	529930,30	2218503,58
110	529932,52	2218498,26
109	529927,29	2218473,20
108	529925,89	2218477,32
107	529925,19	2218479,23
106	529923,75	2218482,95
405	529920,73	2218489,56
105	529917,55	2218487,56
104	529911,82	2218502,29
103	529908,46	2218510,80
102	529889,95	2218502,99
101	529857,76	2218491,59
100	529860,04	2218485,56
99	529867,72	2218465,94
98	529877,40	2218470,07
97	529884,69	2218473,13
96	529894,61	2218476,64
95	529902,50	2218458,84
94	529929,09	2218467,23
93	529943,67	2218471,31
92	529952,23	2218473,97
91	529952,16	2218474,39
90	529962,10	2218477,55
89	529971,02	2218480,70
88	529972,76	2218481,28
87	529975,20	2218472,35
86	529957,40	2218467,19
85	529936,65	2218459,07
84	529920,16	2218448,56
7	529886,15	2218416,55
316	529873,99	2218447,71
317	529888,24	2218453,49
318	529889,15	2218453,87
319	529884,17	2218467,16
320	529869,05	2218461,14
316	529873,99	2218447,71

Обозначение характерных точек границы	Координаты	
	X, м	Y, м
321	529848,69	2218515,31
322	529862,36	2218520,66
323	529860,82	2218524,94
324	529863,02	2218525,86
325	529859,67	2218534,33
326	529843,60	2218528,20
321	529848,69	2218515,31
327	529841,23	2218535,69
328	529854,78	2218540,69
329	529851,84	2218549,59
330	529837,74	2218544,40
327	529841,23	2218535,69
139	529873,57	2218522,93
331	529872,01	2218527,21
332	529876,19	2218528,82
333	529876,40	2218532,62
379	529868,55	2218530,89
380	529866,21	2218530,01
381	529867,76	2218525,91
382	529866,97	2218525,63
383	529868,61	2218521,11
139	529873,57	2218522,93
333	529876,40	2218532,62
334	529879,08	2218534,91
335	529883,04	2218536,12
336	529886,72	2218537,24
337	529890,27	2218538,30
338	529893,82	2218539,64
339	529893,25	2218545,61
340	529892,60	2218549,56
341	529892,36	2218553,21
342	529891,65	2218557,34
343	529891,08	2218561,27
344	529890,31	2218565,47
345	529889,62	2218569,53
346	529890,10	2218570,46
347	529888,53	2218575,83
348	529884,54	2218574,72
349	529881,31	2218573,76
350	529877,60	2218572,65
351	529879,81	2218565,19
352	529880,64	2218565,44
353	529883,06	2218559,86
354	529879,87	2218559,79

Обозначение характерных точек границы	Координаты	
	Х, м	У, м
355	529875,30	2218559,69
356	529874,15	2218562,22
357	529872,50	2218565,86
358	529870,35	2218570,60
359	529868,65	2218574,35
360	529866,02	2218576,61
361	529862,27	2218575,20
362	529856,36	2218573,24
363	529859,94	2218564,14
364	529865,64	2218566,13
365	529867,05	2218563,12
366	529867,77	2218560,89
367	529868,53	2218559,38
368	529871,07	2218554,37
369	529875,72	2218553,51
370	529880,29	2218553,61
371	529886,33	2218553,59
372	529886,63	2218551,51
373	529887,04	2218547,92
374	529887,49	2218543,91
375	529884,97	2218543,17
376	529881,28	2218542,08
377	529877,31	2218540,91
378	529874,22	2218539,99
333	529876,40	2218532,62
403	529873,14	2218573,87
404	529879,89	2218576,97
398	529882,02	2218577,95
399	529879,85	2218582,66
400	529879,48	2218582,57
401	529876,98	2218588,04
402	529868,32	2218584,36
403	529873,14	2218573,87
387	529869,72	2218678,39
388	529857,71	2218672,95
389	529858,11	2218670,68
390	529855,69	2218669,58
391	529859,92	2218660,60
392	529863,90	2218652,12
393	529875,05	2218628,38
386	529889,78	2218635,22
387	529869,72	2218678,39
397	529852,74	2218617,28
394	529867,76	2218623,38
395	529846,14	2218669,91

Обозначение характерных точек границы	Координаты	
	Х, м	У, м
396	529831,17	2218663,66
397	529852,74	2218617,28
Условный номер земельного участка: 52:18:0060167:3У33		
418	529942,47	2218506,54
419	529944,12	2218507,18
420	529948,44	2218508,66
421	529950,75	2218509,45
422	529953,61	2218510,43
423	529955,91	2218511,21
424	529962,10	2218513,33
431	529961,50	2218514,96
432	529961,37	2218514,92
433	529956,99	2218513,49
434	529953,29	2218512,27
435	529949,39	2218510,99
436	529945,49	2218509,71
437	529942,00	2218508,42
438	529941,91	2218508,33
418	529942,47	2218506,54
Условный номер земельного участка: 52:18:0060167:3У34		
424	529962,10	2218513,33
425	529963,06	2218513,66
426	529972,72	2218516,96
427	529973,63	2218524,29
428	529971,33	2218520,63
429	529970,61	2218521,25
430	529967,77	2218517,92
439	529961,82	2218515,07
431	529961,50	2218514,96
424	529962,10	2218513,33
Условный номер земельного участка: 52:18:0060167:3У35		
228	529959,38	2218520,71
446	529959,46	2218520,74
440	529963,04	2218521,97
441	529965,67	2218525,47
442	529968,53	2218528,66
427	529973,63	2218524,29
443	529973,45	2218526,96
444	529968,88	2218530,41
445	529957,73	2218529,22
229	529956,49	2218528,58
228	529959,38	2218520,71
Условный номер земельного участка: 52:18:0060167:3У38		
428	529971,33	2218520,63

Обозначение характерных точек границы	Координаты	
	Х, м	У, м
427	529973,63	2218524,29
442	529968,53	2218528,66
441	529965,67	2218525,47
429	529970,61	2218521,25
428	529971,33	2218520,63
Условный номер земельного участка: 52:18:0060167:3У39		
430	529967,77	2218517,92
429	529970,61	2218521,25
441	529965,67	2218525,47
440	529963,04	2218521,97
430	529967,77	2218517,92
Условный номер земельного участка: 52:18:0060167:3У40		
432	529961,37	2218514,92
431	529961,50	2218514,96
439	529961,82	2218515,07
430	529967,77	2218517,92
440	529963,04	2218521,97
446	529959,46	2218520,74
432	529961,37	2218514,92
Условный номер земельного участка: 52:18:0060167:3У41		
433	529956,99	2218513,49
432	529961,37	2218514,92
446	529959,46	2218520,74
228	529959,38	2218520,71
227	529955,09	2218519,29
433	529956,99	2218513,49
Условный номер земельного участка: 52:18:0060167:3У42		
434	529953,29	2218512,27
433	529956,99	2218513,49
227	529955,09	2218519,29
226	529951,39	2218518,07
434	529953,29	2218512,27
Условный номер земельного участка: 52:18:0060167:3У43		
435	529949,39	2218510,99
434	529953,29	2218512,27
226	529951,39	2218518,07
225	529947,51	2218516,71
435	529949,39	2218510,99
Условный номер земельного участка: 52:18:0060167:3У44		
436	529945,49	2218509,71

Обозначение характерных точек границы	Координаты	
	Х, м	У, м
435	529949,39	2218510,99
225	529947,51	2218516,71
224	529943,59	2218515,34
223	529943,84	2218514,61
436	529945,49	2218509,71
Условный номер земельного участка: 52:18:0060167:3У45		
437	529942,00	2218508,42
436	529945,49	2218509,71
223	529943,84	2218514,61
222	529940,31	2218513,38
221	529941,08	2218511,13
437	529942,00	2218508,42
Условный номер земельного участка: 52:18:0060167:3У46		
438	529941,91	2218508,33
437	529942,00	2218508,42
221	529941,08	2218511,13
220	529936,72	2218511,45
447	529932,71	2218509,38
448	529934,53	2218505,85
438	529941,91	2218508,33
Условный номер земельного участка: 52:18:0060167:3У47		
170	529930,13	2218511,95
169	529927,10	2218510,54
449	529929,99	2218504,33
448	529934,53	2218505,85
447	529932,71	2218509,38
450	529931,72	2218508,87
170	529930,13	2218511,95
Условный номер земельного участка: 52:18:0060167:3У48		
112	529926,81	2218502,08
111	529930,30	2218503,58
449	529929,99	2218504,33
169	529927,10	2218510,54
168	529924,65	2218509,40
112	529926,81	2218502,08
Условный номер земельного участка: 52:18:0060167:3У49		
112	529926,81	2218502,08
168	529924,65	2218509,40
167	529923,03	2218508,65
451	529920,02	2218507,41
114	529920,46	2218506,32
113	529923,17	2218500,50

Обозначение характерных точек границы	Координаты	
	Х, м	У, м
112	529926,81	2218502,08
Условный номер земельного участка: 52:18:0060167:3У50		
445	529957,73	2218529,22
452	529955,63	2218533,50
231	529949,60	2218530,43
230	529951,81	2218526,17
229	529956,49	2218528,58
445	529957,73	2218529,22
Условный номер земельного участка: 52:18:0060167:3У51		
452	529955,63	2218533,50
453	529953,46	2218537,91
232	529947,39	2218534,70
231	529949,60	2218530,43
452	529955,63	2218533,50
Условный номер земельного участка: 52:18:0060167:3У52		
453	529953,46	2218537,91
454	529951,48	2218541,66
233	529945,33	2218538,42
232	529947,39	2218534,70
453	529953,46	2218537,91
Условный номер земельного участка: 52:18:0060167:3У53		
454	529951,48	2218541,66
455	529949,30	2218545,79
234	529943,01	2218542,47
233	529945,33	2218538,42
454	529951,48	2218541,66
Условный номер земельного участка: 52:18:0060167:3У54		
455	529949,30	2218545,79
456	529946,88	2218550,38
235	529940,71	2218546,69
234	529943,01	2218542,47
455	529949,30	2218545,79
Условный номер земельного участка: 52:18:0060167:3У55		
456	529946,88	2218550,38
457	529944,58	2218553,70
236	529938,73	2218550,21
235	529940,71	2218546,69
456	529946,88	2218550,38
Условный номер земельного участка: 52:18:0060167:3У56		
457	529944,58	2218553,70

Обозначение характерных точек границы	Координаты	
	Х, м	У, м
458	529941,72	2218557,84
459	529941,47	2218558,36
237	529936,26	2218555,15
236	529938,73	2218550,21
458	529944,58	2218553,70
Условный номер земельного участка: 52:18:0060167:3У57		
459	529941,47	2218558,36
465	529939,36	2218562,71
238	529933,75	2218559,26
237	529936,26	2218555,15
459	529941,47	2218558,36
Условный номер земельного участка: 52:18:0060167:3У58		
465	529939,36	2218562,71
466	529937,56	2218566,41
467	529937,22	2218566,97
239	529931,29	2218563,32
238	529933,75	2218559,26
465	529939,36	2218562,71
Условный номер земельного участка: 52:18:0060167:3У59		
467	529937,22	2218566,97
468	529935,20	2218570,26
469	529935,12	2218570,39
240	529929,13	2218566,70
239	529931,29	2218563,32
467	529937,22	2218566,97
Условный номер земельного участка: 52:18:0060167:3У60		
469	529935,12	2218570,39
470	529932,85	2218574,07
241	529926,81	2218570,36
240	529929,13	2218566,70
469	529935,12	2218570,39
Условный номер земельного участка: 52:18:0060167:3У61		
470	529932,85	2218574,07
471	529932,82	2218574,12
472	529930,89	2218577,26
242	529924,81	2218573,52
241	529926,81	2218570,36
470	529932,85	2218574,07
Условный номер земельного участка: 52:18:0060167:3У62		
472	529930,89	2218577,26
473	529930,23	2218578,32

Обозначение характерных точек границы	Координаты	
	Х, м	У, м
474	529928,69	2218580,82
243	529922,60	2218577,07
242	529924,81	2218573,52
472	529930,89	2218577,26
Условный номер земельного участка: 52:18:0060167:3У63		
474	529928,69	2218580,82
475	529928,14	2218581,71
476	529926,61	2218584,21
244	529920,56	2218580,49
243	529922,60	2218577,07
474	529928,69	2218580,82
Условный номер земельного участка: 52:18:0060167:3У64		
476	529926,61	2218584,21
477	529925,97	2218585,25
478	529924,26	2218588,03
245	529918,35	2218584,39
244	529920,56	2218580,49
474	529926,61	2218584,21
Условный номер земельного участка: 52:18:0060167:3У65		
478	529924,26	2218588,03
479	529924,17	2218588,17
248	529922,34	2218591,15
247	529921,94	2218591,32
246	529916,35	2218588,08
245	529918,35	2218584,39
478	529924,26	2218588,03
Условный номер земельного участка: 52:18:0060167:3У66		
250	529928,80	2218591,03
249	529927,11	2218594,08
248	529922,34	2218591,15
479	529924,17	2218588,17
250	529928,80	2218591,03
Условный номер земельного участка: 52:18:0060167:3У67		
252	529932,15	2218589,06
251	529929,14	2218591,22
250	529928,80	2218591,03
479	529924,17	2218588,17
478	529924,26	2218588,03
477	529925,97	2218585,25
252	529932,15	2218589,06
Условный номер земельного участка: 52:18:0060167:3У68		

Обозначение характерных точек границы	Координаты	
	Х, м	У, м
253	529934,30	2218585,54
252	529932,15	2218589,06
477	529925,97	2218585,25
476	529926,61	2218584,21
475	529928,14	2218581,71
254	529933,49	2218585,00
253	529934,30	2218585,54
Условный номер земельного участка: 52:18:0060167:3У69		
255	529935,64	2218581,75
254	529933,49	2218585,00
475	529928,14	2218581,71
474	529928,69	2218580,82
473	529930,23	2218578,32
255	529935,64	2218581,75
Условный номер земельного участка: 52:18:0060167:3У70		
256	529938,35	2218577,65
255	529935,64	2218581,75
473	529930,23	2218578,32
472	529930,89	2218577,26
471	529932,82	2218574,12
256	529938,35	2218577,65
Условный номер земельного участка: 52:18:0060167:3У71		
468	529935,20	2218570,26
464	529940,91	2218573,78
256	529938,35	2218577,65
471	529932,82	2218574,12
470	529932,85	2218574,07
469	529935,12	2218570,39
468	529935,20	2218570,26
Условный номер земельного участка: 52:18:0060167:3У72		
463	529943,44	2218569,87
464	529940,91	2218573,78
468	529935,20	2218570,26
467	529937,22	2218566,97
466	529937,56	2218566,41
462	529943,03	2218569,59
463	529943,44	2218569,87
Условный номер земельного участка: 52:18:0060167:3У73		
461	529944,81	2218565,37
462	529943,03	2218569,59
466	529937,56	2218566,41
465	529939,36	2218562,71
461	529944,81	2218565,37

Обозначение характерных точек границы	Координаты	
	Х, м	У, м
Условный номер земельного участка: 52:18:0060167:3У74		
458	529941,72	2218557,84
460	529942,60	2218558,50
461	529944,81	2218565,37
465	529939,36	2218562,71
459	529941,47	2218558,36
458	529941,72	2218557,84
Условный номер земельного участка: 52:18:0060167:3У36		
257	529938,42	2218577,67
480	529946,17	2218579,65
484	529944,85	2218584,21
485	529942,21	2218587,91
492	529939,59	2218591,53
491	529936,60	2218595,79
490	529942,31	2218599,58
489	529944,04	2218597,18
500	529949,21	2218600,40
499	529948,27	2218601,91
501	529943,77	2218606,00
502	529938,34	2218603,33
503	529934,51	2218601,81
504	529930,59	2218599,84
258	529930,31	2218599,72
257	529938,42	2218577,67
Условный номер земельного участка: 52:18:0060167:3У75		
481	529950,20	2218579,78
482	529951,91	2218584,53
483	529950,08	2218587,47
484	529944,85	2218584,21
480	529946,17	2218579,65
481	529950,20	2218579,78
Условный номер земельного участка: 52:18:0060167:3У76		
484	529944,85	2218584,21
483	529950,08	2218587,47
486	529947,69	2218591,32
485	529942,21	2218587,91
484	529944,85	2218584,21
Условный номер земельного участка: 52:18:0060167:3У77		
485	529942,21	2218587,91
486	529947,69	2218591,32
487	529946,53	2218593,17
488	529945,33	2218595,10
492	529939,59	2218591,53

Обозначение характерных точек границы	Координаты	
	Х, м	У, м
485	529942,21	2218587,91
Условный номер земельного участка: 52:18:0060167:3У78		
492	529939,59	2218591,53
488	529945,33	2218595,10
489	529944,04	2218597,18
490	529942,31	2218599,58
491	529936,60	2218595,79
492	529939,59	2218591,53
Условный номер земельного участка: 52:18:0060167:3У79		
497	529951,71	2218596,43
500	529949,21	2218600,40
489	529944,04	2218597,18
488	529945,33	2218595,10
487	529946,53	2218593,17
497	529951,71	2218596,43
Условный номер земельного участка: 52:18:0060167:3У80		
497	529951,71	2218596,43
496	529952,86	2218597,16
505	529957,35	2218599,73
498	529954,27	2218605,23
499	529948,27	2218601,91
500	529949,21	2218600,40
497	529951,71	2218596,43
Условный номер земельного участка: 52:18:0060167:3У81		
482	529951,91	2218584,53
493	529955,47	2218594,38
494	529954,37	2218596,00
495	529953,69	2218595,52
496	529952,86	2218597,16
497	529951,71	2218596,43
487	529946,53	2218593,17
486	529947,69	2218591,32
483	529950,08	2218587,47
482	529951,91	2218584,53
Условный номер земельного участка: 52:18:0060167:3У82		
502	529938,34	2218603,33
506	529935,66	2218612,00
57	529931,73	2218610,99
503	529934,51	2218601,81
502	529938,34	2218603,33
Условный номер земельного участка: 52:18:0060167:3У83		
503	529934,51	2218601,81

Обозначение характерных точек границы	Координаты	
	Х, м	У, м
507	529931,73	2218610,99
276	529927,79	2218609,98
275	529928,11	2218608,79
504	529930,59	2218599,84
503	529934,51	2218601,81
Условный номер земельного участка: 52:18:0060167:3У84		
504	529930,59	2218599,84
275	529928,11	2218608,79
274	529924,77	2218607,75
273	529926,28	2218602,51
259	529927,92	2218598,69
258	529930,31	2218599,72
504	529930,59	2218599,84
Условный номер земельного участка: 52:18:0060167:3У85		
259	529927,92	2218598,69
273	529926,28	2218602,51
272	529918,80	2218599,91
260	529920,94	2218595,38
259	529927,92	2218598,69
Условный номер земельного участка: 52:18:0060167:3У86		
260	529920,94	2218595,38
272	529918,80	2218599,91
271	529913,38	2218598,19
261	529915,87	2218592,91
260	529920,94	2218595,38
Условный номер земельного участка: 52:18:0060167:3У87		
262	529910,71	2218590,65
261	529915,87	2218592,91
271	529913,38	2218598,19
270	529912,67	2218597,97
269	529912,86	2218597,42
268	529908,17	2218596,09
262	529910,71	2218590,65
Условный номер земельного участка: 52:18:0060167:3У88		
262	529910,71	2218590,65
268	529908,17	2218596,09
267	529901,83	2218594,28
508	529903,19	2218591,23
263	529904,55	2218588,19
262	529910,71	2218590,65
Условный номер земельного участка: 52:18:0060167:3У89		

Обозначение характерных точек границы	Координаты	
	Х, м	У, м
508	529903,19	2218591,23
267	529901,83	2218594,28
266	529889,46	2218591,04
265	529890,48	2218587,53
508	529903,19	2218591,23
Условный номер земельного участка: 52:18:0060167:3У90		
263	529904,55	2218588,19
508	529903,19	2218591,23
265	529890,48	2218587,53
264	529892,04	2218583,77
263	529904,55	2218588,19
Условный номер земельного участка: 52:18:0060167:3У91		
509	529901,17	2218579,35
510	529901,91	2218579,83
194	529907,98	2218583,67
193	529903,97	2218584,47
192	529898,97	2218582,65
509	529901,17	2218579,35
Условный номер земельного участка: 52:18:0060167:3У92		
194	529907,98	2218583,67
510	529901,91	2218579,83
511	529904,41	2218575,87
195	529910,50	2218579,65
194	529907,98	2218583,67
Условный номер земельного участка: 52:18:0060167:3У93		
511	529904,41	2218575,87
512	529906,86	2218571,95
196	529912,84	2218575,99
195	529910,50	2218579,65
511	529904,41	2218575,87
Условный номер земельного участка: 52:18:0060167:3У94		
512	529906,86	2218571,95
513	529908,92	2218568,67
197	529915,05	2218572,55
196	529912,84	2218575,99
512	529906,86	2218571,95
Условный номер земельного участка: 52:18:0060167:3У95		
513	529908,92	2218568,67
514	529911,05	2218565,26
198	529917,48	2218569,28
197	529915,05	2218572,55
513	529908,92	2218568,67

Обозначение характерных точек границы	Координаты	
	Х, м	У, м
Условный номер земельного участка: 52:18:0060167:3У96		
514	529911,05	2218565,26
515	529913,17	2218561,86
200	529919,33	2218565,54
199	529919,62	2218565,71
198	529917,48	2218569,28
514	529911,05	2218565,26
Условный номер земельного участка: 52:18:0060167:3У97		
515	529913,17	2218561,86
516	529915,40	2218558,27
201	529921,55	2218561,92
200	529919,33	2218565,54
515	529913,17	2218561,86
Условный номер земельного участка: 52:18:0060167:3У98		
516	529915,40	2218558,27
517	529917,44	2218554,84
518	529917,63	2218554,51
202	529923,79	2218558,17
201	529921,55	2218561,92
516	529915,40	2218558,27
Условный номер земельного участка: 52:18:0060167:3У99		
518	529917,63	2218554,51
519	529919,32	2218551,68
520	529920,09	2218550,39
203	529926,25	2218554,05
202	529923,79	2218558,17
518	529917,63	2218554,51
Условный номер земельного участка: 52:18:0060167:3У100		
520	529920,09	2218550,39
521	529921,5	2218548,00
523	529922,58	2218546,19
204	529928,93	2218549,57
203	529926,25	2218554,05
520	529920,09	2218550,39
Условный номер земельного участка: 52:18:0060167:3У101		
522	529922,58	2218546,19
523	529923,58	2218544,60
524	529924,69	2218542,83
205	529930,79	2218546,66
204	529928,93	2218549,57
522	529922,58	2218546,19

Обозначение характерных точек границы	Координаты	
	Х, м	У, м
Условный номер земельного участка: 52:18:0060167:3У102		
524	529924,69	2218542,83
525	529925,89	2218540,92
526	529926,82	2218538,89
206	529933,06	2218542,78
205	529930,79	2218546,66
524	529924,69	2218542,83
Условный номер земельного участка: 52:18:0060167:3У103		
527	529927,79	2218536,78
208	529928,65	2218534,91
207	529935,37	2218538,95
206	529933,06	2218542,78
526	529926,82	2218538,89
527	529927,79	2218536,78
Условный номер земельного участка: 52:18:0060167:3У104		
209	529928,83	2218534,52
528	529929,54	2218532,96
529	529930,67	2218530,50
211	529937,57	2218534,62
210	529935,58	2218538,51
209	529928,83	2218534,52
Условный номер земельного участка: 52:18:0060167:3У105		
529	529930,67	2218530,50
530	529931,63	2218528,40
531	529932,58	2218526,34
212	529939,66	2218530,56
211	529937,57	2218534,62
529	529930,67	2218530,50
Условный номер земельного участка: 52:18:0060167:3У106		
531	529932,58	2218526,34
532	529933,47	2218524,41
533	529934,66	2218521,81
213	529941,93	2218526,14
212	529939,66	2218530,56
531	529932,58	2218526,34
Условный номер земельного участка: 52:18:0060167:3У107		
533	529934,66	2218521,81
534	529935,2	2218520,64
535	529935,98	2218518,94
214	529943,35	2218522,31
213	529941,93	2218526,14
533	529934,66	2218521,81



Обозначение характерных точек границы	Координаты	
	Х, м	У, м
Условный номер земельного участка: 52:18:0060167:3У108		
218	529937,45	2218515,73
217	529940,13	2218517,11
216	529941,18	2218517,93
215	529943,7	2218521,35
214	529943,35	2218522,31
534	529935,98	2218518,94
218	529937,45	2218515,73
Условный номер земельного участка: 52:18:0060167:3У109		
220	529936,72	2218511,45
219	529935,13	2218514,53
170	529930,13	2218511,95
450	529931,72	2218508,87
447	529932,71	2218509,38
220	529936,72	2218511,45
Условный номер земельного участка: 52:18:0060167:3У110		
171	529927,79	2218517,24
170	529930,13	2218511,95
219	529935,13	2218514,53
218	529937,45	2218515,73
535	529935,98	2218518,94
534	529935,20	2218520,64
171	529927,79	2218517,24
Условный номер земельного участка: 52:18:0060167:3У111		
172	529926,26	2218521,10
171	529927,79	2218517,24
534	529935,2	2218520,64
533	529934,66	2218521,81
532	529933,47	2218524,41
172	529926,26	2218521,10
Условный номер земельного участка: 52:18:0060167:3У112		
174	529924,01	2218524,90
173	529925,35	2218520,80
172	529926,26	2218521,10
532	529933,47	2218524,41
531	529932,58	2218526,34
530	529931,63	2218528,40
174	529924,01	2218524,90
Условный номер земельного участка: 52:18:0060167:3У113		
175	529922,22	2218529,54
174	529924,01	2218524,90
530	529931,63	2218528,40

Обозначение характерных точек границы	Координаты	
	Х, м	У, м
529	529930,67	2218530,50
209	529929,54	2218532,96
176	529923,98	2218530,41
175	529922,22	2218529,54
Условный номер земельного участка: 52:18:0060167:3У114		
177	529922,24	2218534,23
176	529923,98	2218530,41
528	529929,54	2218532,96
209	529928,83	2218534,52
208	529928,65	2218534,91
527	529927,79	2218536,78
177	529922,24	2218534,23
Условный номер земельного участка: 52:18:0060167:3У115		
179	529919,75	2218537,32
178	529921,62	2218533,94
177	529922,24	2218534,23
527	529927,79	2218536,78
526	529926,82	2218538,89
525	529925,89	2218540,92
179	529919,75	2218537,32
Условный номер земельного участка: 52:18:0060167:3У116		
180	529917,76	2218540,94
179	529919,75	2218537,32
525	529925,89	2218540,92
524	529924,69	2218542,83
523	529923,58	2218544,60
180	529917,76	2218540,94
Условный номер земельного участка: 52:18:0060167:3У117		
181	529915,78	2218544,60
180	529917,76	2218540,94
523	529923,58	2218544,60
522	529922,58	2218546,19
521	529921,5	2218548,00
181	529915,78	2218544,60
Условный номер земельного участка: 52:18:0060167:3У118		
182	529913,57	2218548,26
181	529915,78	2218544,60
521	529921,50	2218548,00
520	529920,09	2218550,39
519	529919,32	2218551,68
182	529913,57	2218548,26
Условный номер земельного участка: 52:18:0060167:3У119		

Обозначение характерных точек границы	Координаты	
	Х, м	У, м
183	529911,58	2218551,36
182	529913,57	2218548,26
519	529919,32	2218551,68
518	529917,63	2218554,51
517	529917,44	2218554,84
183	529911,58	2218551,36
Условный номер земельного участка: 52:18:0060167:3У120		
184	529909,47	2218554,68
183	529911,58	2218551,36
517	529917,44	2218554,84
516	529915,4	2218558,27
184	529909,47	2218554,68
Условный номер земельного участка: 52:18:0060167:3У121		
185	529907,19	2218558,13
184	529909,47	2218554,68
516	529915,4	2218558,27
515	529913,17	2218561,86
185	529907,19	2218558,13
Условный номер земельного участка: 52:18:0060167:3У122		
186	529905,21	2218561,18
185	529907,19	2218558,13
515	529913,17	2218561,86
514	529911,05	2218565,26
186	529905,21	2218561,18
Условный номер земельного участка: 52:18:0060167:3У123		
187	529902,82	2218564,85
186	529905,21	2218561,18
514	529911,05	2218565,26
513	529908,92	2218568,67
187	529902,82	2218564,85
Условный номер земельного участка: 52:18:0060167:3У124		
188	529900,69	2218568,09
187	529902,82	2218564,85
513	529908,92	2218568,67
512	529906,86	2218571,95
188	529900,69	2218568,09
Условный номер земельного участка: 52:18:0060167:3У125		
189	529898,11	2218571,88
188	529900,69	2218568,09
512	529906,86	2218571,95
511	529904,41	2218575,87
189	529898,11	2218571,88

Обозначение характерных точек границы	Координаты	
	Х, м	У, м
Условный номер земельного участка: 52:18:0060167:3У126		
190	529895,63	2218575,67
189	529898,11	2218571,88
511	529904,41	2218575,87
510	529901,91	2218579,83
509	529901,17	2218579,35
190	529895,63	2218575,67
Условный номер земельного участка: 52:18:0060167:3У127		
509	529901,17	2218579,35
192	529898,97	2218582,65
191	529893,24	2218579,22
190	529895,63	2218575,67
509	529901,17	2218579,35
Условный номер земельного участка: 52:18:0060167:3У128		
403	529873,14	2218573,87
404	529879,89	2218576,97
398	529882,02	2218577,95
399	529879,85	2218582,66
400	529879,48	2218582,57
401	529876,98	2218588,04
402	529868,32	2218584,36
403	529873,14	2218573,87
Условный номер земельного участка: 52:18:0060167:3У129		
364	529865,64	2218566,13
536	529864,8	2218568,40
361	529862,27	2218575,20
362	529856,36	2218573,24
363	529859,94	2218564,14
364	529865,64	2218566,13
Условный номер земельного участка: 52:18:0060167:3У130		
358	529870,35	2218570,60
359	529868,65	2218574,35
360	529866,02	2218576,61
361	529862,27	2218575,20
536	529864,8	2218568,40
358	529870,35	2218570,60
Условный номер земельного участка: 52:18:0060167:3У131		
357	529872,50	2218565,86
358	529870,35	2218570,60
536	529864,80	2218568,40
364	529865,64	2218566,13
365	529867,05	2218563,12

Обозначение характерных точек границы	Координаты	
	Х, м	У, м
357	529872,50	2218565,86
Условный номер земельного участка: 52:18:0060167:3У132		
356	529874,15	2218562,22
357	529872,50	2218565,86
365	529867,05	2218563,12
366	529867,77	2218560,89
367	529868,53	2218559,38
356	529874,15	2218562,22
Условный номер земельного участка: 52:18:0060167:3У133		
355	529875,30	2218559,69
356	529874,15	2218562,22
367	529868,53	2218559,38
368	529871,07	2218554,37
369	529875,72	2218553,51
355	529875,30	2218559,69
Условный номер земельного участка: 52:18:0060167:3У134		
370	529880,29	2218553,61
354	529879,87	2218559,79
355	529875,30	2218559,69
369	529875,72	2218553,51
370	529880,29	2218553,61
Условный номер земельного участка: 52:18:0060167:3У135		
370	529880,29	2218553,61
371	529886,33	2218553,59
409	529886,02	2218555,68
412	529885,64	2218558,29
408	529884,04	2218557,59
353	529883,06	2218559,86
354	529879,87	2218559,79
370	529880,29	2218553,61
Условный номер земельного участка: 52:18:0060167:3У136		
411	529887,25	2218558,99
412	529886,81	2218560,01
413	529885,11	2218563,93
414	529884,02	2218566,44
415	529883,52	2218566,29
352	529880,64	2218565,44
353	529883,06	2218559,86
408	529884,04	2218557,59
409	529885,64	2218558,29
411	529887,25	2218558,99
Условный номер земельного участка: 52:18:0060167:3У137		

Обозначение характерных точек границы	Координаты	
	Х, м	У, м
352	529880,64	2218565,44
415	529883,52	2218566,29
416	529883,13	2218567,61
349	529881,31	2218573,76
350	529877,60	2218572,65
351	529879,81	2218565,19
352	529880,64	2218565,44
Условный номер земельного участка: 52:18:0060167:3У138		
349	529881,31	2218573,76
415	529883,13	2218567,61
417	529886,35	2218568,57
348	529884,54	2218574,72
349	529881,31	2218573,76
Условный номер земельного участка: 52:18:0060167:3У139		
348	529884,54	2218574,72
417	529886,35	2218568,57
345	529889,62	2218569,53
346	529890,10	2218570,46
347	529888,53	2218575,83
348	529884,54	2218574,72
Условный номер земельного участка: 52:18:0060167:3У140		
417	529886,35	2218568,57
416	529883,13	2218567,61
415	529883,52	2218566,29
414	529884,02	2218566,44
413	529885,11	2218563,93
344	529890,31	2218565,47
345	529889,62	2218569,53
417	529886,35	2218568,57
Условный номер земельного участка: 52:18:0060167:3У141		
413	529885,11	2218563,93
412	529886,81	2218560,01
343	529891,08	2218561,27
344	529890,31	2218565,47
413	529885,11	2218563,93
Условный номер земельного участка: 52:18:0060167:3У142		
412	529887,25	2218558,99
411	529885,64	2218558,29
409	529886,02	2218555,68
410	529891,65	2218557,34
342	529891,08	2218561,27
343	529886,81	2218560,01
412	529887,25	2218558,99

Обозначение характерных точек границы	Координаты	
	Х, м	У, м
Условный номер земельного участка: 52:18:0060167:3У143		
409	529886,02	2218555,68
410	529886,33	2218553,59
371	529886,63	2218551,51
341	529892,36	2218553,21
342	529891,65	2218557,34
409	529886,02	2218555,68
Условный номер земельного участка: 52:18:0060167:3У144		
372	529886,63	2218551,51
373	529887,04	2218547,92
340	529892,60	2218549,56
341	529892,36	2218553,21
372	529886,63	2218551,51
Условный номер земельного участка: 52:18:0060167:3У145		
373	529887,04	2218547,92
374	529887,49	2218543,91
407	529889,62	2218544,54
339	529893,25	2218545,61
340	529892,60	2218549,56
373	529887,04	2218547,92
Условный номер земельного участка: 52:18:0060167:3У146		
337	529890,27	2218538,30
338	529893,82	2218539,64
339	529893,25	2218545,61
407	529889,62	2218544,54
337	529890,27	2218538,30
Условный номер земельного участка: 52:18:0060167:3У147		
336	529886,72	2218537,24
337	529890,27	2218538,30
407	529889,62	2218544,54
374	529887,49	2218543,91
375	529884,97	2218543,17
336	529886,72	2218537,24
Условный номер земельного участка: 52:18:0060167:3У148		
335	529883,04	2218536,12
336	529886,72	2218537,24
375	529884,97	2218543,17
376	529881,28	2218542,08
335	529883,04	2218536,12
Условный номер земельного участка: 52:18:0060167:3У149		
335	529883,04	2218536,12

Обозначение характерных точек границы	Координаты	
	Х, м	У, м
376	529881,28	2218542,08
377	529877,31	2218540,91
334	529879,08	2218534,91
335	529883,04	2218536,12
Условный номер земельного участка: 52:18:0060167:3У150		
334	529879,08	2218534,91
377	529877,31	2218540,91
378	529874,22	2218539,99
333	529876,40	2218532,62
334	529879,08	2218534,91
Условный номер земельного участка: 52:18:0060167:3У151		
139	529873,57	2218522,93
331	529872,01	2218527,21
332	529876,19	2218528,82
333	529876,40	2218532,62
379	529868,55	2218530,89
380	529866,21	2218530,01
381	529867,76	2218525,91
382	529866,97	2218525,63
383	529868,61	2218521,11
139	529873,57	2218522,93
Условный номер земельного участка: 52:18:0060167:3У152		
137	529878,30	2218517,26
140	529875,94	2218524,26
139	529873,57	2218522,93
138	529876,11	2218516,37
137	529878,30	2218517,26
Условный номер земельного участка: 52:18:0060167:3У153		
135	529882,57	2218516,40
141	529878,85	2218525,26
140	529875,94	2218524,26
137	529878,30	2218517,26
136	529879,27	2218514,99
135	529882,57	2218516,40
Условный номер земельного участка: 52:18:0060167:3У154		
134	529885,59	2218517,88
142	529881,91	2218526,49
141	529878,85	2218525,26
135	529882,57	2218516,40
134	529885,59	2218517,88
Условный номер земельного участка: 52:18:0060167:3У155		
134	529885,59	2218517,88

Обозначение характерных точек границы	Координаты	
	Х, м	У, м
133	529889,89	2218519,92
143	529886,18	2218528,44
142	529881,91	2218526,49
134	529885,59	2218517,88
Условный номер земельного участка: 52:18:0060167:3У156		
133	529889,89	2218519,92
132	529893,93	2218521,56
131	529892,98	2218523,81
144	529890,07	2218530,21
143	529886,18	2218528,44
133	529889,89	2218519,92
Условный номер земельного участка: 52:18:0060167:3У157		
128	529899,73	2218523,79
145	529896,19	2218533,00
144	529890,07	2218530,21
131	529892,98	2218523,81
130	529894,94	2218524,62
129	529895,91	2218522,32
128	529899,73	2218523,79
Условный номер земельного участка: 52:18:0060167:3У158		
128	529899,73	2218523,79
127	529902,73	2218524,94
126	529901,50	2218528,30
125	529904,77	2218529,54
147	529903,29	2218533,51
146	529902,34	2218535,75
145	529896,19	2218533,00
128	529899,73	2218523,79
Условный номер земельного участка: 52:18:0060167:3У159		
156	529904,50	2218547,26
155	529901,99	2218552,84
154	529898,15	2218551,00
153	529898,70	2218549,63
152	529898,05	2218549,37
151	529898,98	2218544,99
156	529904,50	2218547,26
Условный номер земельного участка: 52:18:0060167:3У160		
157	529906,48	2218543,59
156	529904,50	2218547,26
151	529898,98	2218544,99
150	529900,72	2218540,74
157	529906,48	2218543,59

Обозначение характерных точек границы	Координаты	
	Х, м	У, м
Условный номер земельного участка: 52:18:0060167:3У161		
158	529908,14	2218540,07
157	529906,48	2218543,59
150	529900,72	2218540,74
146	529902,13	2218537,37
158	529908,14	2218540,07
Условный номер земельного участка: 52:18:0060167:3У162		
159	529910,53	2218536,20
158	529908,14	2218540,07
149	529902,13	2218537,37
148	529903,58	2218533,62
159	529910,53	2218536,20
Условный номер земельного участка: 52:18:0060167:3У163		
160	529912,57	2218531,50
159	529910,53	2218536,20
148	529903,58	2218533,62
147	529903,29	2218533,51
125	529904,77	2218529,54
124	529905,07	2218528,72
160	529912,57	2218531,50
Условный номер земельного участка: 52:18:0060167:3У164		
161	529913,98	2218527,96
160	529912,57	2218531,50
124	529905,07	2218528,72
123	529906,39	2218525,15
161	529913,98	2218527,96
Условный номер земельного участка: 52:18:0060167:3У165		
162	529915,26	2218524,40
161	529913,98	2218527,96
123	529906,39	2218525,15
122	529907,28	2218522,77
121	529908,73	2218523,25
120	529909,37	2218521,79
162	529915,26	2218524,40
Условный номер земельного участка: 52:18:0060167:3У166		
163	529916,52	2218521,09
162	529915,26	2218524,40
120	529909,37	2218521,79
119	529910,80	2218518,56
163	529916,52	2218521,09
Условный номер земельного участка: 52:18:0060167:3У167		

Обозначение характерных точек границы	Координаты	
	Х, м	У, м
164	529918,36	2218517,57
163	529916,52	2218521,09
119	529910,80	2218518,56
118	529912,23	2218515,16
164	529918,36	2218517,57
Условный номер земельного участка: 52:18:0060167:3У168		
165	529920,20	2218514,06
164	529918,36	2218517,57
118	529912,23	2218515,16
117	529913,67	2218511,49
165	529920,20	2218514,06
Условный номер земельного участка: 52:18:0060167:3У169		
166	529922,04	2218510,54
165	529920,20	2218514,06
117	529913,67	2218511,49
116	529915,11	2218507,82
166	529922,04	2218510,54
Условный номер земельного участка: 52:18:0060167:3У170		
167	529923,03	2218508,65
166	529922,04	2218510,54
116	529915,11	2218507,82
115	529916,43	2218504,48
114	529920,46	2218506,32
451	529920,02	2218507,41
167	529923,03	2218508,65
Условный номер земельного участка: 52:18:0000000:3У12		
1135	529400,00	2216765,64
1145	529401,40	2216757,99
1147	529411,35	2216754,39
1148	529414,45	2216762,79
1149	529406,30	2216765,77
1150	529413,65	2216787,61
1119	529406,72	2216784,84
1118	529398,47	2216787,98
1117	529391,97	2216768,52
1135	529400,00	2216765,64
Условный номер земельного участка: 52:18:0060171:3У15		
557	529774,58	2219032,89
558	529775,74	2219033,18
559	529772,88	2219045,04
560	529774,70	2219045,48
561	529772,88	2219052,87

Обозначение характерных точек границы	Координаты	
	Х, м	У, м
562	529771,11	2219052,43
563	529764,93	2219078,10
564	529766,71	2219078,53
565	529765,24	2219084,64
1003	529762,82	2219084,20
557	529774,58	2219032,89
Условный номер земельного участка: 52:18:0060171:3У37		
557	529774,58	2219032,89
1003	529762,82	2219084,20
566	529761,72	2219084,00
567	529760,40	2219084,48
568	529769,08	2219046,91
569	529770,22	2219042,29
570	529769,07	2219041,45
571	529771,32	2219032,06
557	529774,58	2219032,89
Условный номер земельного участка: 52:18:0060188:3У17		
594	529706,37	2219030,74
593	529705,08	2219036,34
592	529701,61	2219035,57
596	529692,49	2219033,51
595	529692,01	2219027,24
594	529706,37	2219030,74
Условный номер земельного участка: 52:18:0000000:3У18		
609	529715,75	2218990,00
608	529714,20	2218996,71
607	529696,13	2218994,42
611	529694,59	2218985,96
609	529713,48	2218989,56
Условный номер земельного участка: 52:18:0060189:3У19		
622	529748,08	2218849,45
612	529721,12	2218966,59
613	529719,07	2218966,20
614	529715,30	2218965,49
615	529692,16	2218931,35
616	529695,19	2218916,91
617	529710,09	2218919,34
618	529712,71	2218908,93
619	529725,39	2218856,86
620	529733,18	2218858,64
621	529735,87	2218846,58
622	529748,08	2218849,45
Условный номер земельного участка: 52:18:0060189:3У20		

Обозначение характерных точек границы	Координаты	
	Х, м	У, м
629	529773,21	2218740,25
628	529771,25	2218748,78
627	529767,44	2218748,15
626	529744,55	2218744,36
625	529742,58	2218744,75
635	529744,08	2218736,73
629	529773,21	2218740,25
Условный номер земельного участка: 52:18:0060189:3У21		
21	529783,62	2218695,00
636	529779,63	2218712,34
637	529764,84	2218709,64
638	529765,22	2218707,19
639	529762,38	2218706,65
640	529760,33	2218705,32
641	529759,70	2218702,67
642	529740,61	2218699,41
22	529744,19	2218686,53
21	529782,60	2218694,78
Условный номер земельного участка: 52:18:0060189:3У22		
23	529781,17	2218689,89
22	529782,60	2218694,78
642	529744,19	2218686,53
644	529754,10	2218650,92
29	529767,32	2218656,18
28	529761,17	2218678,63
25	529775,56	2218684,07
643	529774,45	2218687,93
23	529781,17	2218689,89
Условный номер земельного участка: 52:18:0060164:3У23		
1002	529849,36	2218442,61
38	529835,15	2218476,78
645	529824,45	2218467,56
646	529816,48	2218461,09
654	529826,79	2218433,13
1002	529849,36	2218442,61
Условный номер земельного участка: 52:18:0000000: 3У16		
798	529758,79	2218371,24
797	529798,62	2218385,41
956	529795,68	2218392,86
957	529756,84	2218376,38
798	529758,79	2218371,24
Условный номер земельного участка: 52:18:0060159:3У8		
1004	529859,30	2218351,25

Обозначение характерных точек границы	Координаты	
	Х, м	У, м
675	529859,32	2218351,26
674	529877,96	2218358,13
676	529871,67	2218375,11
677	529852,54	2218368,67
1004	529859,30	2218351,25
Условный номер земельного участка: 52:18:0060159: 3У10		
42	529896,65	2218307,34
1005	529896,00	2218309,16
682	529892,59	2218318,44
683	529875,45	2218312,86
687	529874,10	2218312,33
42	529878,40	2218301,05
Условный номер земельного участка: 52:18:0060159:3У11		
776	529851,00	2218321,55
777	529854,95	2218311,24
686	529873,11	2218319,00
775	529868,84	2218329,65
776	529851,00	2218321,55
Условный номер земельного участка: 52:18:0060158:3У13		
960	529778,83	2218259,30
961	529780,78	2218260,12
962	529779,88	2218262,25
963	529781,36	2218262,87
964	529780,15	2218266,04
965	529777,95	2218265,15
966	529777,53	2218266,38
967	529776,15	2218265,90
968	529776,50	2218264,91
969	529769,46	2218262,01
970	529769,19	2218262,32
971	529768,16	2218261,79
958	529770,71	2218255,66
959	529778,91	2218259,10
960	529778,83	2218259,30
Условный номер земельного участка: 52:18:0060158: 3У14		
1003	529705,11	2218267,88
840	529720,95	2218274,12
839	529716,00	2218286,00
838	529700,56	2218280,49
1003	529705,11	2218267,88
Условный номер земельного участка: 52:18:0060156:3У27		
988	529854,46	2218155,70

Обозначение характерных точек границы	Координаты	
	Х, м	У, м
989	529847,49	2218166,76
990	529846,42	2218166,18
991	529852,74	2218154,76
988	529854,46	2218155,70
Условный номер земельного участка: 52:18:0060160:3У30		
49	529955,43	2218332,57
50	529952,47	2218339,75
51	529950,45	2218338,71
52	529948,39	2218337,69
53	529951,40	2218330,84
54	529953,05	2218331,54
48	529955,13	2218332,44
49	529955,43	2218332,57
Условный номер земельного участка: 52:18:0060156:3У26		
998	529808,22	2218137,19
992	529843,97	2218170,60
993	529843,49	2218171,48
994	529856,33	2218177,88
995	529853,62	2218182,69
996	529850,34	2218181,34
997	529804,88	2218143,93
998	529808,22	2218137,19
Условный номер земельного участка: 52:18:0000000:3У25		
724	529799,70	2218154,40
725	529813,78	2218166,22
726	529817,10	2218168,94
727	529817,60	2218169,43
728	529819,53	2218170,93
729	529828,59	2218178,64
730	529829,73	2218179,62
731	529824,62	2218193,79
732	529823,74	2218193,42
733	529820,42	2218202,56
734	529829,83	2218241,59
735	529845,15	2218247,76
736	529840,85	2218259,07
737	529833,35	2218256,23
738	529833,82	2218258,18
739	529836,18	2218259,03
740	529834,97	2218262,92
741	529839,21	2218280,55
742	529841,67	2218273,90
1006	529842,61	2218274,29
743	529856,96	2218279,64
744	529855,44	2218283,67

Обозначение характерных точек границы	Координаты	
	Х, м	У, м
745	529853,95	2218283,21
746	529851,77	2218288,95
747	529840,18	2218284,59
748	529853,59	2218340,23
749	529837,68	2218383,44
750	529840,09	2218384,46
751	529838,59	2218388,34
752	529836,23	2218387,37
753	529832,51	2218397,47
754	529813,01	2218390,55
755	529809,82	2218398,85
659	529818,86	2218402,69
660	529835,39	2218409,69
1007	529855,63	2218418,39
41	529859,47	2218408,42
661	529862,97	2218398,91
662	529861,90	2218398,52
663	529858,60	2218407,97
664	529847,25	2218403,76
665	529847,01	2218396,53
666	529848,12	2218393,31
667	529838,23	2218389,96
668	529843,62	2218376,47
669	529867,56	2218386,41
676	529871,67	2218375,11
677	529852,54	2218368,67
1004	529859,30	2218351,25
675	529859,32	2218351,26
678	529866,19	2218332,62
679	529884,82	2218339,49
1008	529886,70	2218334,42
681	529886,69	2218334,42
680	529872,20	2218329,02
685	529875,46	2218319,87
686	529873,11	2218319,00
683	529875,45	2218312,86
684	529874,10	2218312,33
687	529878,40	2218301,05
42	529896,65	2218307,34
43	529915,12	2218255,72
706	529922,83	2218235,91
707	529906,53	2218229,44
708	529910,78	2218219,42
720	529849,18	2218190,57
721	529849,91	2218189,27
722	529846,28	2218187,73
723	529801,54	2218150,64
724	529799,70	2218154,40



Обозначение характерных точек границы	Координаты	
	Х, м	У, м
715	529883,97	2218210,66
716	529888,82	2218212,89
709	529898,68	2218217,42
710	529895,85	2218223,37
711	529894,94	2218225,31
712	529893,16	2218229,05
713	529889,83	2218236,25
714	529875,33	2218229,94
715	529883,97	2218210,66
697	529912,43	2218259,33
698	529908,90	2218269,35
699	529906,40	2218276,82
700	529905,35	2218279,90
701	529899,54	2218295,93
702	529899,27	2218295,83
703	529896,35	2218303,37
704	529893,38	2218302,06
705	529892,18	2218304,75
1009	529886,90	2218302,41
688	529884,16	2218301,20
689	529885,34	2218298,55
690	529885,79	2218296,84
691	529887,34	2218292,63
692	529887,71	2218291,59
693	529885,39	2218290,74
694	529889,46	2218279,24
695	529895,01	2218264,60
696	529898,68	2218254,63
697	529912,43	2218259,33
771	529883,22	2218287,24
772	529879,05	2218298,25
773	529870,52	2218294,75
774	529875,01	2218283,95
771	529883,22	2218287,24
670	529859,07	2218373,38
671	529869,28	2218378,17
672	529867,02	2218384,49
673	529856,39	2218380,00
670	529859,07	2218373,38
758	529852,88	2218206,54
759	529849,39	2218216,33
760	529838,77	2218212,93
761	529847,02	2218192,01
762	529857,28	2218196,27

Обозначение характерных точек границы	Координаты	
	Х, м	У, м
756	529870,30	2218202,15
757	529865,78	2218212,50
758	529852,88	2218206,54
763	529850,64	2218224,56
764	529847,91	2218232,51
765	529844,37	2218231,53
766	529843,85	2218233,18
767	529845,21	2218233,72
768	529842,93	2218239,97
769	529831,07	2218235,85
770	529836,82	2218219,63
763	529850,64	2218224,56
Условный номер земельного участка: 52:18:0000000:3У24		
908	529817,00	2218212,00
907	529809,68	2218232,22
905	529805,57	2218243,65
906	529806,14	2218243,87
904	529802,70	2218253,12
903	529802,27	2218252,96
902	529797,74	2218265,07
901	529784,49	2218259,79
900	529784,97	2218246,55
899	529775,77	2218232,76
898	529785,32	2218236,18
897	529788,74	2218225,81
896	529796,43	2218204,36
895	529800,29	2218205,82
894	529806,85	2218187,64
893	529799,17	2218185,10
892	529792,46	2218200,76
891	529774,83	2218194,03
890	529773,49	2218193,37
889	529771,85	2218187,94
1010	529768,50	2218181,40
888	529767,28	2218179,18
887	529760,45	2218176,28
886	529764,11	2218167,56
885	529757,60	2218164,72
884	529761,69	2218153,53
883	529766,76	2218154,80
882	529767,92	2218155,10
881	529771,01	2218156,34
880	529771,30	2218155,46
879	529775,24	2218156,89
878	529773,97	2218160,26
877	529775,98	2218160,97

Обозначение характерных точек границы	Координаты	
	Х, м	У, м
876	529771,99	2218170,36
875	529772,88	2218170,67
874	529783,31	2218175,07
873	529785,74	2218168,77
872	529786,52	2218167,34
871	529783,25	2218163,52
870	529791,88	2218149,41
869	529795,22	2218151,48
724	529799,70	2218154,40
868	529786,64	2218143,60
867	529779,23	2218152,40
866	529775,22	2218151,54
865	529773,15	2218149,49
864	529773,79	2218147,24
863	529771,06	2218145,17
862	529770,69	2218144,85
861	529771,25	2218142,02
860	529772,29	2218140,76
859	529750,31	2218142,17
858	529736,99	2218179,15
857	529745,29	2218182,26
756	529741,31	2218192,24
855	529764,06	2218200,01
854	529760,03	2218211,38
853	529729,31	2218200,58
852	529724,73	2218213,32
851	529760,83	2218224,72
850	529755,69	2218241,68
849	529759,67	2218243,71
848	529755,58	2218254,68
847	529731,66	2218245,48
846	529715,70	2218240,34
845	529715,06	2218240,21
844	529731,10	2218245,94
843	529727,17	2218257,07
842	529727,13	2218257,20
841	529724,08	2218265,95
840	529720,95	2218274,12
839	529716,00	2218286,00
838	529700,56	2218280,49
837	529678,11	2218342,97
836	529693,16	2218349,01
835	529693,25	2218348,79
834	529679,37	2218341,96
833	529690,75	2218310,67
832	529708,06	2218318,67
831	529717,11	2218322,17
830	529721,87	2218311,87

Обозначение характерных точек границы	Координаты	
	Х, м	У, м
829	529745,07	2218321,67
828	529747,99	2218322,69
827	529752,59	2218324,38
826	529758,28	2218326,35
825	529751,56	2218323,49
824	529743,56	2218319,70
823	529745,88	2218312,93
822	529758,14	2218317,13
821	529762,64	2218305,09
820	529767,14	2218292,48
819	529784,87	2218299,29
818	529784,27	2218300,92
817	529781,33	2218308,93
816	529780,36	2218311,75
815	529780,15	2218312,30
814	529776,76	2218321,78
813	529776,29	2218323,64
812	529773,16	2218331,72
811	529769,83	2218340,26
810	529767,52	2218346,65
809	529766,02	2218350,83
808	529765,30	2218352,81
807	529760,30	2218350,95
806	529760,59	2218350,21
805	529742,75	2218343,74
804	529741,30	2218340,83
803	529744,69	2218348,71
802	529740,37	2218359,39
801	529744,99	2218361,44
800	529749,42	2218350,37
799	529764,49	2218356,24
798	529758,79	2218371,24
797	529798,62	2218385,41
796	529798,78	2218384,99
754	529813,01	2218390,55
753	529832,51	2218397,47
752	529836,23	2218387,37
794	529825,83	2218383,09
793	529826,15	2218382,13
792	529824,28	2218381,47
791	529821,74	2218387,83
790	529812,13	2218383,93
789	529815,48	2218375,42
788	529823,85	2218378,87
787	529826,37	2218372,48
786	529826,72	2218371,77
785	529839,20	2218376,86
784	529836,87	2218383,10

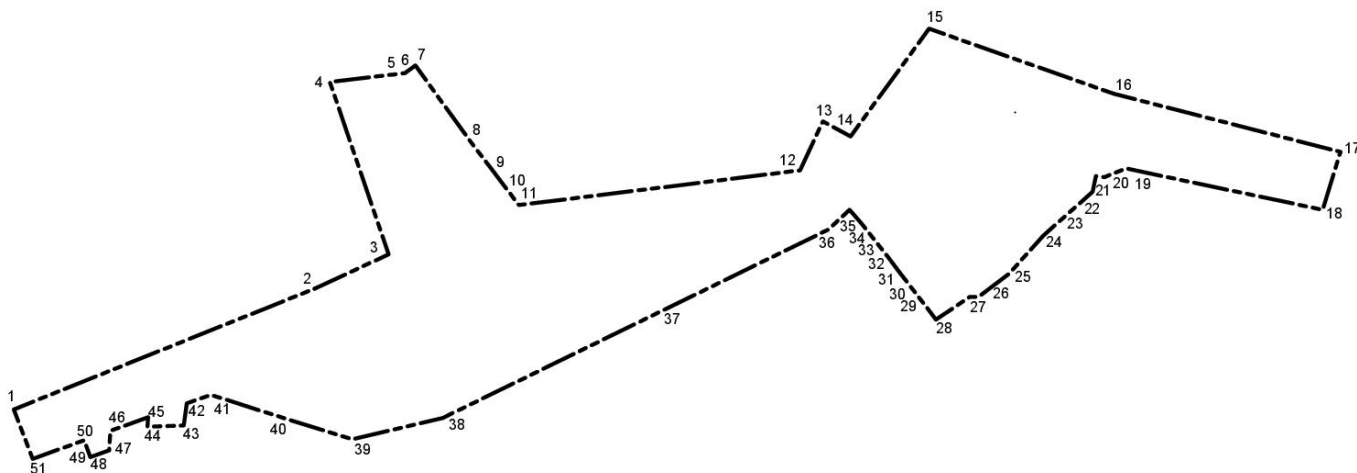
Обозначение характерных точек границы	Координаты	
	X, м	Y, м
749	529837,68	2218383,44
748	529853,59	2218340,23
747	529840,18	2218284,59
783	529838,02	2218283,77
741	529839,21	2218280,55
740	529834,97	2218262,92
782	529833,61	2218267,27
781	529821,51	2218262,96
780	529824,42	2218254,80
738	529833,82	2218258,18
737	529833,35	2218256,23
779	529824,96	2218253,06
778	529829,28	2218241,37
734	529829,83	2218241,59
733	529820,42	2218202,56
908	529817,00	2218212,00
986	529795,34	2218271,86
985	529789,96	2218285,73
984	529790,31	2218285,86
983	529787,94	2218292,31
982	529775,88	2218287,71
981	529775,99	2218287,43
980	529771,25	2218285,56
979	529771,32	2218285,40
978	529763,86	2218282,38
977	529757,02	2218277,29
976	529749,38	2218275,18
975	529749,88	2218272,92
1011	529753,43	2218264,41
974	529753,11	2218261,80
973	529755,78	2218256,50
972	529760,86	2218258,04
971	529768,16	2218261,79
958	529770,71	2218255,66
959	529778,91	2218259,10
960	529778,83	2218259,30
961	529780,78	2218260,12
962	529779,88	2218262,25
963	529781,36	2218262,87
964	529780,15	2218266,04
1012	529783,48	2218267,41
987	529789,48	2218269,92
986	529795,34	2218271,86
910	529831,82	2218286,32
911	529826,45	2218300,92
912	529809,71	2218294,96

Обозначение характерных точек границы	Координаты	
	X, м	Y, м
1013	529810,81	2218291,91
909	529815,19	2218280,27
910	529831,82	2218286,32
914	529821,89	2218307,02
915	529817,67	2218318,27
916	529803,23	2218312,76
913	529807,36	2218301,49
914	529821,89	2218307,02
918	529810,83	2218318,71
919	529808,07	2218325,80
920	529810,40	2218326,46
921	529810,05	2218327,43
922	529806,53	2218336,68
923	529796,00	2218332,73
924	529797,23	2218329,45
925	529799,16	2218323,92
926	529799,24	2218323,73
927	529802,11	2218315,80
919	529802,23	2218315,54
918	529810,83	2218318,71
929	529842,84	2218304,08
930	529841,59	2218307,18
931	529842,65	2218307,60
932	529840,66	2218312,04
933	529839,62	2218311,61
934	529837,92	2218315,84
935	529828,00	2218311,19
928	529833,13	2218299,64
929	529842,84	2218304,08
939	529850,18	2218336,25
940	529847,92	2218341,58
1015	529847,01	2218341,17
941	529846,68	2218341,02
942	529845,46	2218343,69
943	529836,19	2218339,62
936	529839,25	2218332,69
937	529846,32	2218335,94
938	529846,87	2218334,85
939	529850,18	2218336,25
944	529791,81	2218343,54
945	529800,83	2218347,21
1016	529801,41	2218347,44
946	529810,97	2218351,32
947	529829,66	2218360,60

Обозначение характерных точек границы	Координаты	
	X, м	Y, м
948	529827,00	2218369,18
949	529825,89	2218371,80
950	529820,54	2218369,53
951	529819,13	2218368,90
952	529806,65	2218363,50
953	529800,02	2218360,60
954	529787,49	2218354,76
1017	529788,86	2218351,20
955	529789,56	2218349,56
944	529791,81	2218343,54
Условный номер земельного участка: 52:18:0060156:3У28		
309	529831,17	2218800,03
310	529828,11	2218813,01
311	529825,68	2218812,43
312	529828,73	2218799,34
309	529831,17	2218800,03

Обозначение характерных точек границы	Координаты	
	X, м	Y, м
Условный номер земельного участка: 52:18:0060160:7:3У171		
2	529950,81	2218240,82
999	529968,88	2218247,76
1000	529964,09	2218261,49
1001	529960,10	2218260,04
4	529945,80	2218254,44
3	529950,70	2218241,10
2	529950,81	2218240,82
Условный номер земельного участка: 52:18:0060160:3У172		
46	529957,78	2218318,49
47	529960,01	2218319,32
48	529955,13	2218332,44
54	529953,05	2218331,54
46	529957,78	2218318,49

**VIII. Сведения о границах территории,  
в отношении которой утвержден проект межевания**



*Перечень координат характерных точек границ территории,  
в отношении которой утвержден проект межевания  
(система координат - МСК 52)*

Номер характерной точки границы	Координаты	
	X, м	Y, м
1	529050,07	2215640,87
2	529388,71	2216486,79
3	529484,95	2216695,38
4	529968,55	2216529,89
5	529989,79	2216710,55
6	529993,40	2216741,20
7	530015,02	2216770,57
8	529813,65	2216916,23
9	529722,91	2216985,42
10	529672,12	2217024,23
11	529623,22	2217061,65
12	529720,66	2217852,55
13	529857,97	2217916,65
14	529816,00	2217994,36
15	530117,90	2218215,18
16	529935,03	2218736,21
17	529772,39	2219372,40
18	529610,04	2219322,37
19	529726,07	2218769,40
20	529701,67	2218708,48
21	529704,50	2218684,60
22	529660,51	2218675,31
23	529596,88	2218603,53
24	529536,99	2218535,97
25	529430,11	2218439,69
26	529366,05	2218354,77

Номер характерной точки границы	Координаты	
	X, м	Y, м
27	529365,61	2218329,88
28	529302,04	2218234,79
29	529367,69	2218184,17
30	529430,09	2218135,67
31	529477,54	2218099,91
32	529526,59	2218060,97
33	529569,78	2218026,62
34	529593,26	2218006,24
35	529609,77	2217991,53
36	529555,12	2217933,08
37	529322,62	2217456,03
38	529026,56	2216848,48
39	528966,30	2216592,37
40	529032,78	2216378,35
41	529090,85	2216195,80
42	529067,21	2216127,88
43	529005,00	2216118,75
44	529001,50	2216017,14
45	529028,29	2216019,00
46	528989,93	2215912,39
47	528935,67	2215909,35
48	528916,57	2215856,15
49	528918,31	2215855,53
50	528963,70	2215839,45
51	528911,33	2215694,05
1	529050,07	2215640,87