



**Министерство  
градостроительной деятельности и развития агломераций  
Нижегородской области**

**П Р И К А З**

27 марта 2023 г.

№ 06-01-02/37

г. Нижний Новгород

**О подготовке документации по планировке территории, расположенной от станции метро "Заречная" по бульвару Заречному через р.Ока до проспекта Гагарина, 31Г в Ленинском и Приокском районах городского округа город Нижний Новгород**

В соответствии со статьями 41 – 43, 45 Градостроительного кодекса Российской Федерации, статьей 27 Закона Нижегородской области от 8 апреля 2008 г. № 37-З «Об основах регулирования градостроительной деятельности на территории Нижегородской области», пунктом 3.1.9 Положения о министерстве градостроительной деятельности и развития агломераций Нижегородской области, утвержденного постановлением Правительства Нижегородской области от 16 апреля 2020 г. № 308, на основании концессионного соглашения в отношении проектирования, создания и эксплуатации канатной транспортной системы общего пользования в г.Нижний Новгород между Нижегородской областью и ООО «УрбанТех» от 15.02.2023 № 4-П, государственного задания государственному бюджетному учреждению Нижегородской области «Институт развития агломерации Нижегородской области» (далее – ГБУ НО «Институт развития агломерации Нижегородской области») на 2023 год и плановый период 2024 и 2025 годов, утвержденного приказом министерства градостроительной деятельности и развития агломераций Нижегородской области от 30 декабря 2022 г. № 01-02/123, в целях строительства канатной транспортной системы общего пользования в г.Н.Новгород

**п р и к а з ы в а ю:**

1. Разрешить ГБУ НО «Институт развития агломерации Нижегородской области» подготовку документации по планировке территории, расположенной от станции метро "Заречная" по бульвару Заречному через р.Ока до проспекта Гагарина, 31Г в Ленинском и Приокском районах городского округа город Нижний Новгород (далее – документация по планировке территории), в границах согласно приложению.

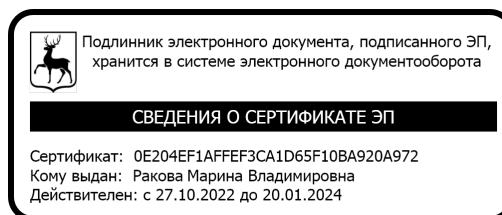
2. Установить, что документация по планировке территории должна быть представлена в министерство градостроительной деятельности и развития агломераций Нижегородской области не позднее 1 августа 2023 года.

3. В течение десяти дней со дня принятия настоящего приказа направить уведомление о принятом решении о подготовке документации по планировке территории главе города Нижнего Новгорода.

4. Разместить настоящий приказ на официальном сайте министерства градостроительной деятельности и развития агломераций Нижегородской области в информационно-телекоммуникационной сети «Интернет».

5. Настоящий приказ вступает в силу с момента его издания.

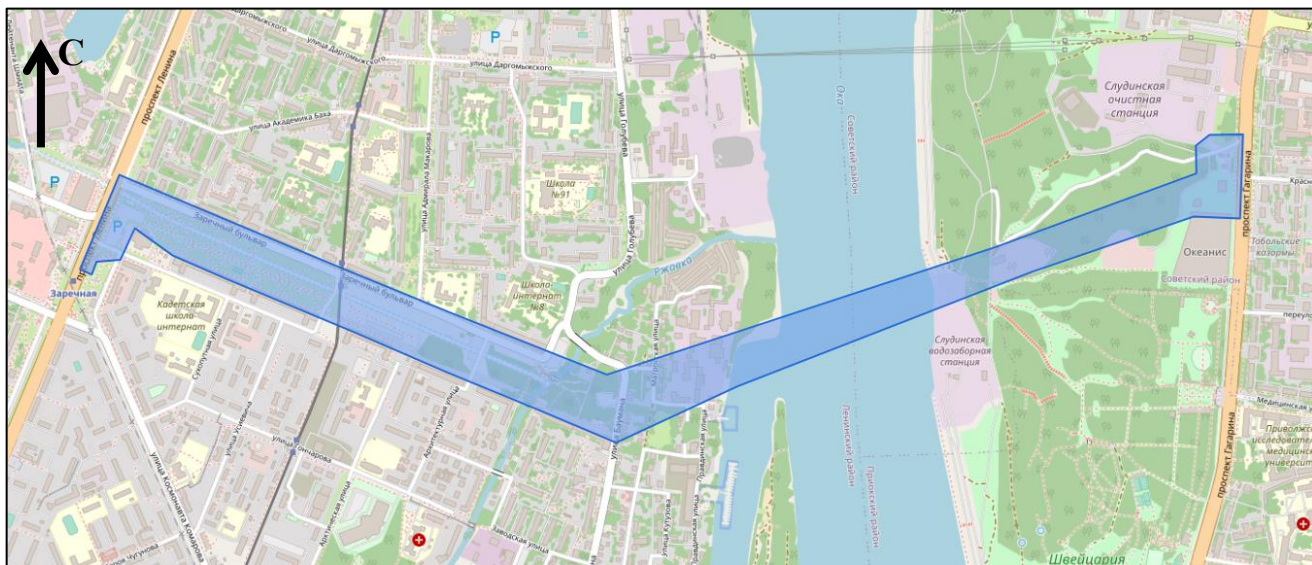
Министр




М.В.Ракова

ПРИЛОЖЕНИЕ  
к приказу министерства  
градостроительной деятельности  
и развития агломераций  
Нижегородской области  
от 27 марта 2023 г. № 06-01-02/37

Схема границ подготовки документации по планировке территории  
(арх. № 80/23)



Условные обозначения



границы подготовки документации по планировке территории,  
расположенной от станции метро "Заречная" по бульвару  
Заречному через р.Ока до проспекта Гагарина, 31Г в Ленинском  
и Приокском районах городского округа город Нижний  
Новгород

Заказчик: Министерство градостроительной деятельности и развития агломераций  
Нижегородской области